



PANORAMA EPIDEMIOLÓGICO



Fonte: SUVIGE/CPS/SESAP; FormsUScap/E-SUS VE-MS; GAL/LACEN-RN; Lab. Privado; *Dados extraídos em 17/06/2020 (SE 20) às 23h, sujeitos a alterações.



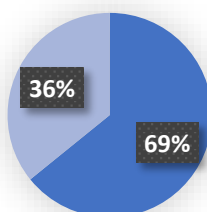
PANORAMA LABORATORIAL



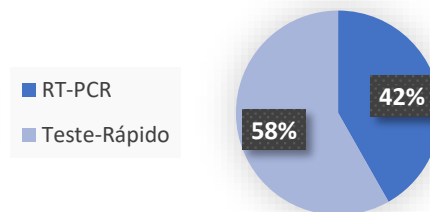
EXAMES LABORATORIAIS REALIZADOS



POSITIVOS



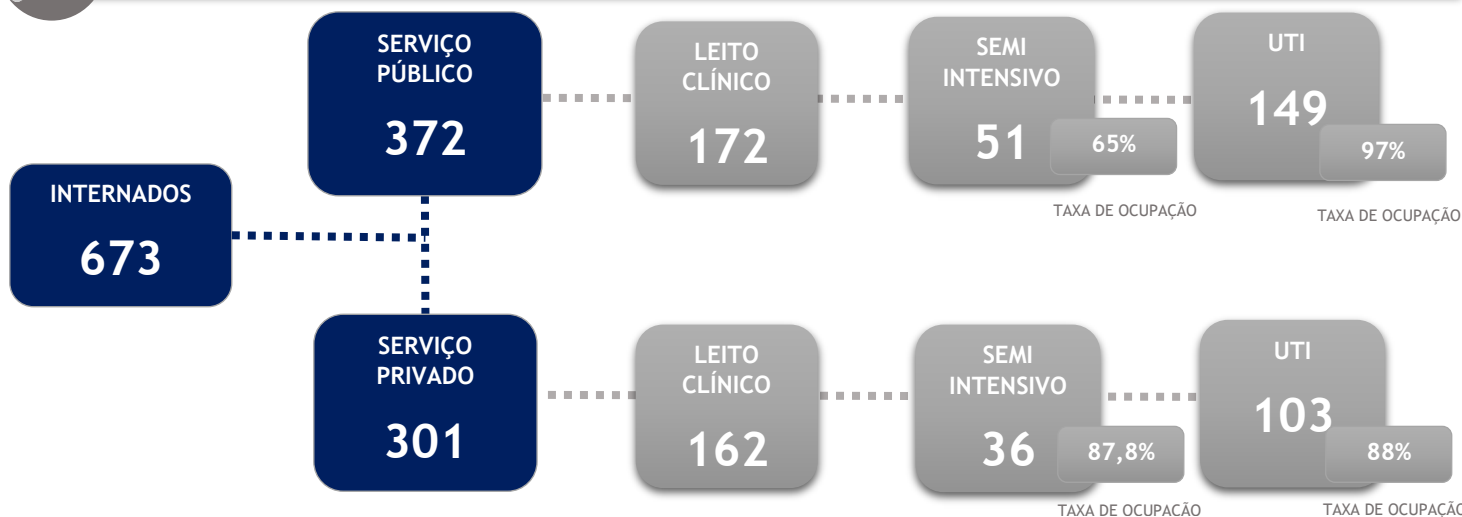
RESULTADOS NEGATIVOS



Fonte: SUVIGE/CPS/SESAP; FormsUScap/E-SUS VE-MS; GAL/LACEN-RN; Lab. Privado; *Dados extraídos em 17/06/2020 (SE 20) às 23h, sujeitos a alterações.



PANORAMA ASSISTENCIAL*

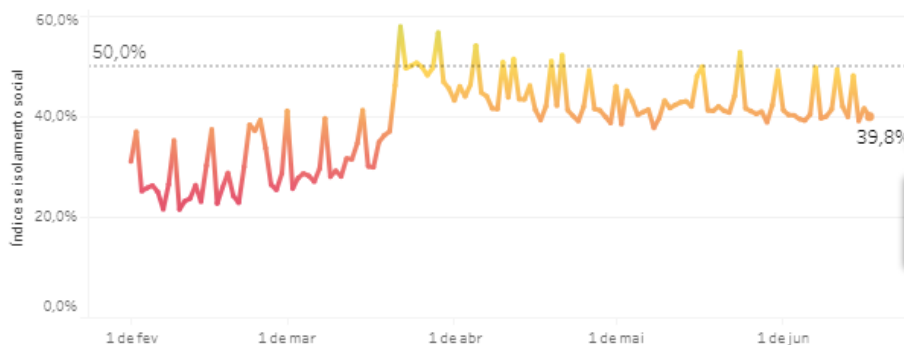


Fonte: Sistema de Gerenciamento de Leitos COVID-19. Não incluiu pacientes em leitos de estabilização, como UPAs. *Dados extraídos em 18/06/2020 às 13h, sujeitos a alterações.





ÍNDICE DE DISTANCIAMENTO SOCIAL NO RN

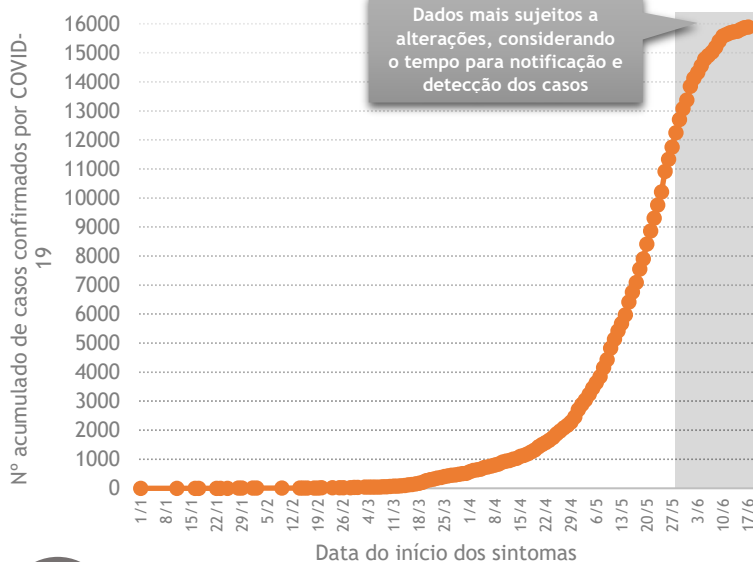


Fonte: INLOCO. Disponível em ><https://mapabrasileirodacovid.inloco.com.br/pt/>. Acesso em 18 de junho de 2020.

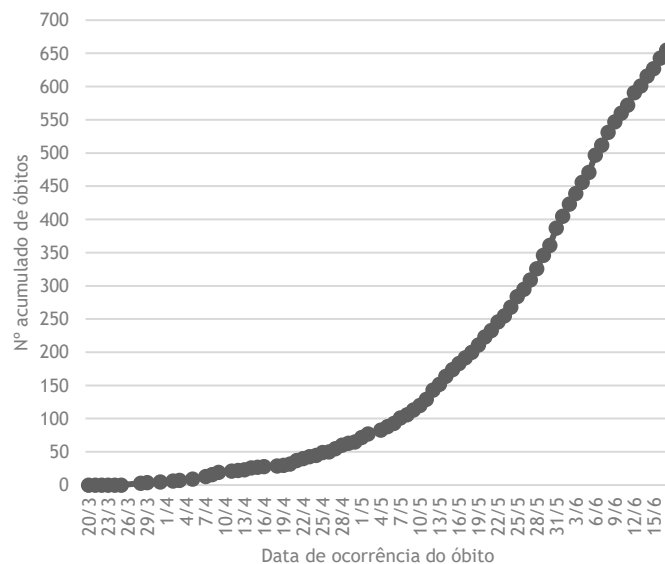


CASOS CONFIRMADOS E ÓBITOS CONFIRMADOS POR COVID-19 ACUMULADOS NO RN*

(A) Casos confirmados acumulados

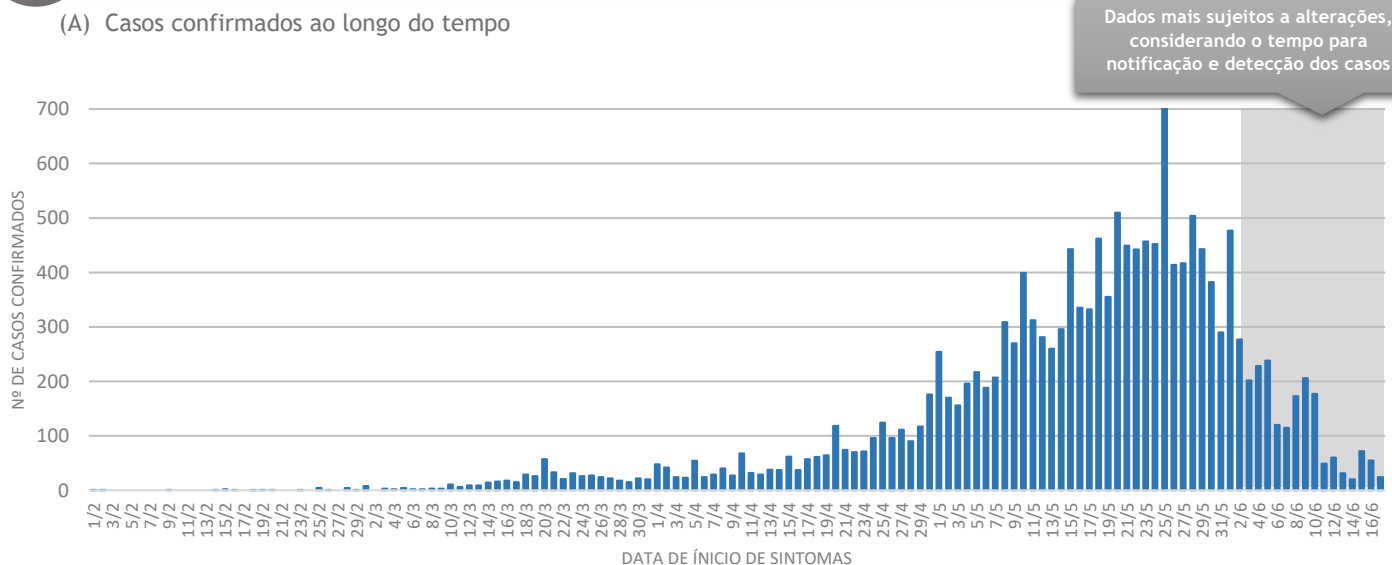


(B) Óbitos confirmados acumulados




CASOS CONFIRMADOS POR COVID-19 NO RN*

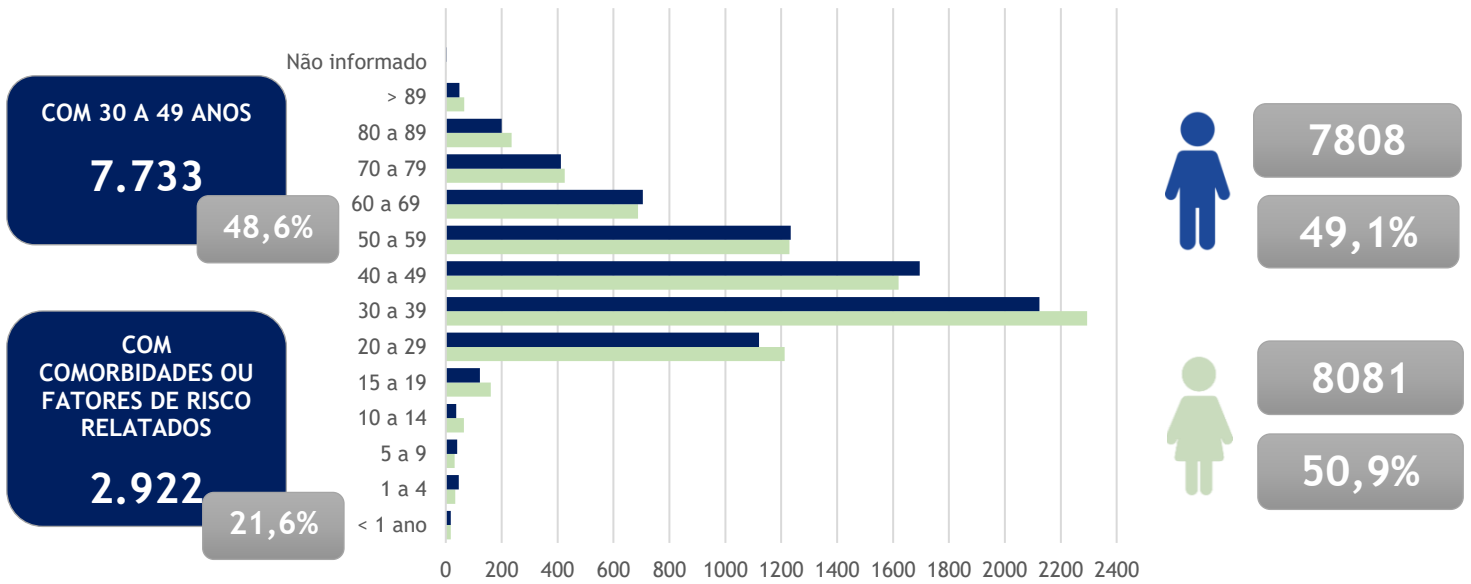
(A) Casos confirmados ao longo do tempo



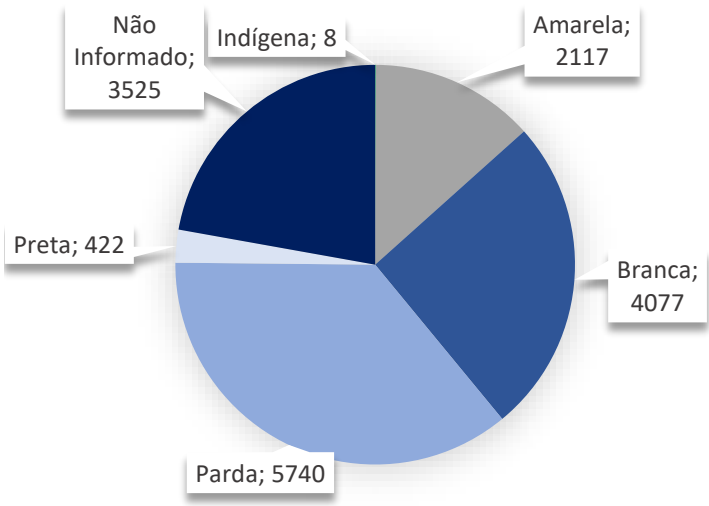
Fonte: SUVIGE/CPS/SESAP; FormSUScap/E-SUS VE-MS; GAL/LACEN-RN; Lab. Privado; *Dados extraídos em 17/06/2020 (SE 20) às 23h, sujeitos a alterações. Os dados estão apresentados por data de início de sintomas, quando não disponíveis preferencialmente por data de coleta e por fim data de notificação para os casos confirmados. A conformação dos gráficos pode sofrer alteração em decorrência do período que se tem para notificação e detecção dos casos.



(B) Casos confirmados por sexo e faixa etária



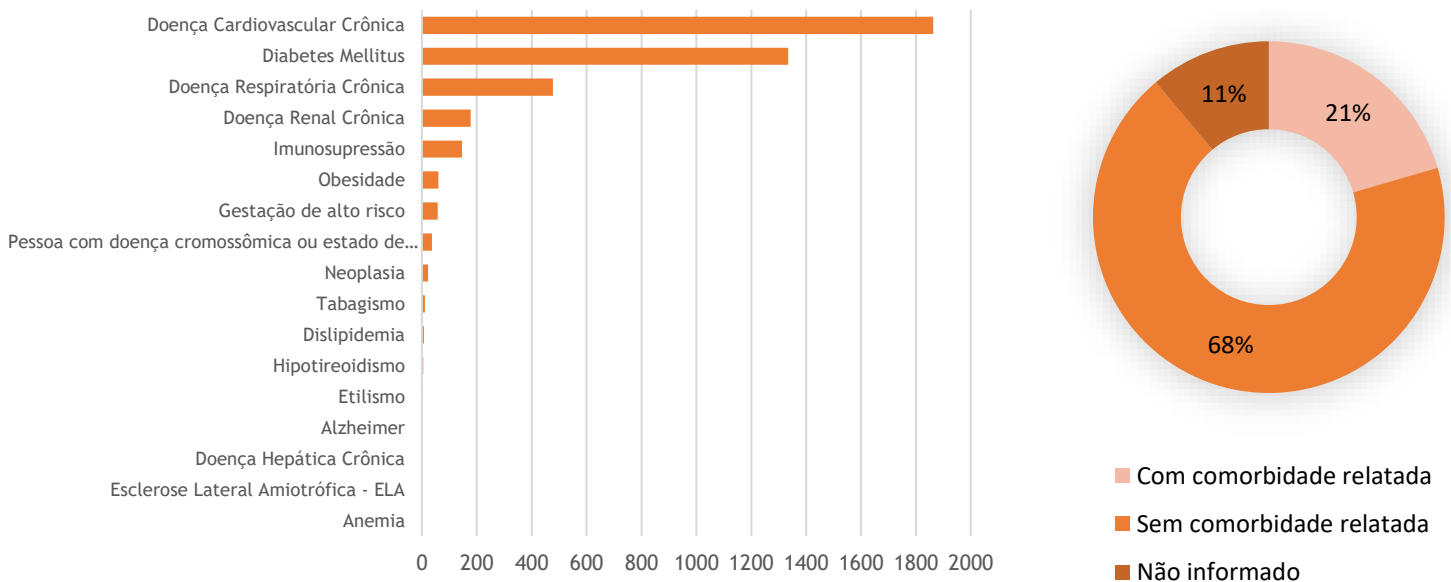
(c) Raça/cor/etnia relatadas de acordo com os casos confirmados



(D) Casos confirmados de acordo com ocupação



(E) Comorbidades e fatores de risco relatados de acordo com os casos confirmados



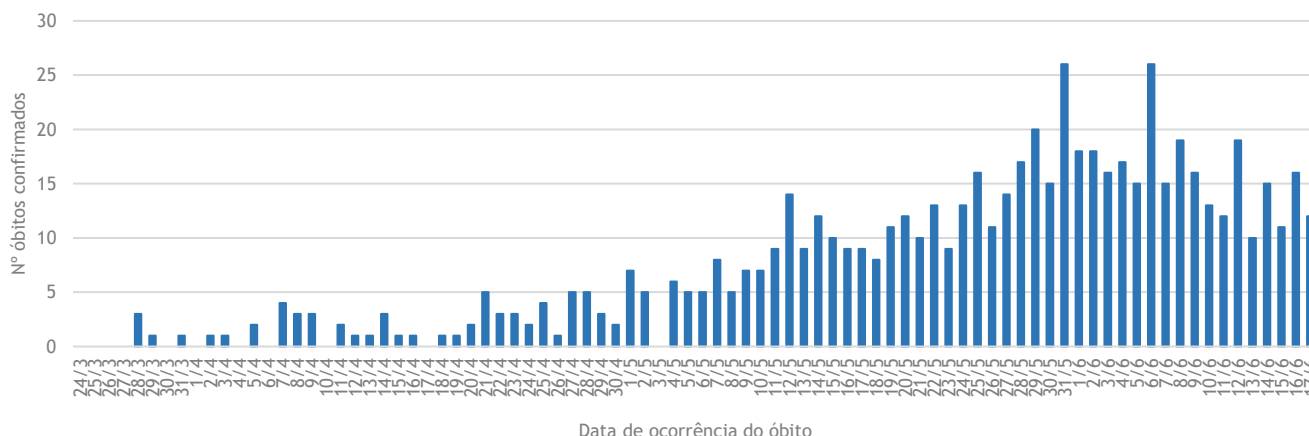
Fonte: SUVIGE/CPS/SESAP; FormSUScap/E-SUS VE-MS; GAL/LACEN-RN; Lab. Privado; *Dados extraídos em 17/06/2020 (SE 20) às 23h, sujeitos a alterações.



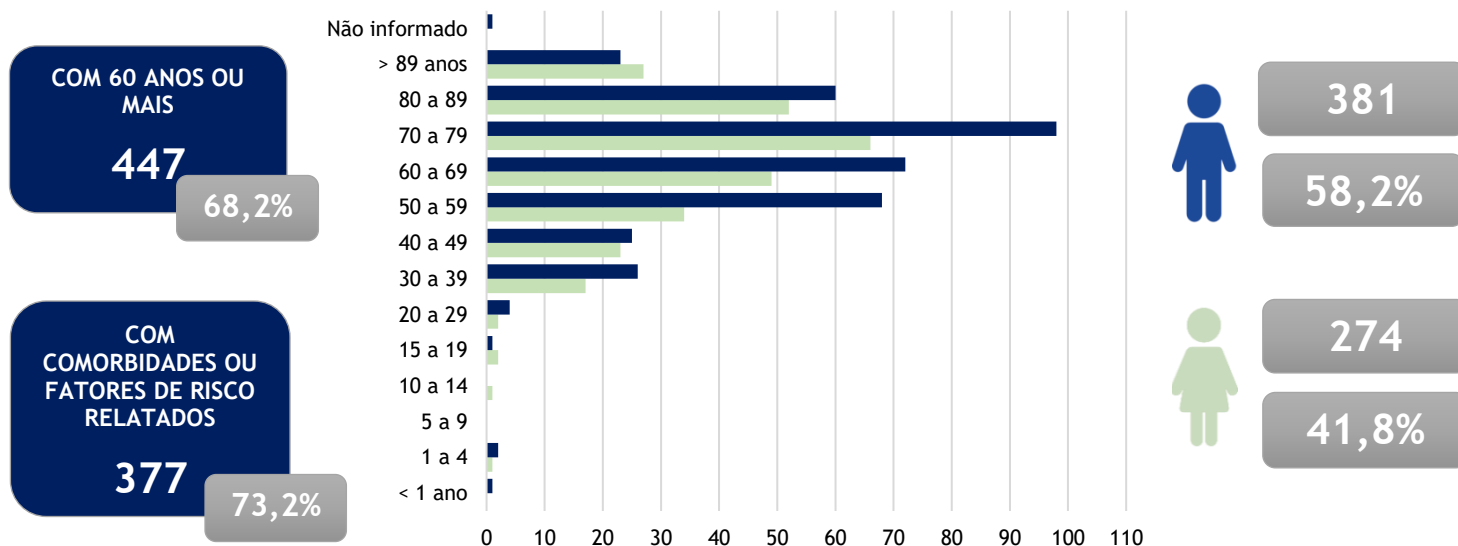


ÓBITOS CONFIRMADOS POR COVID-19 NO RN*

(A) Óbitos confirmados ao longo do tempo

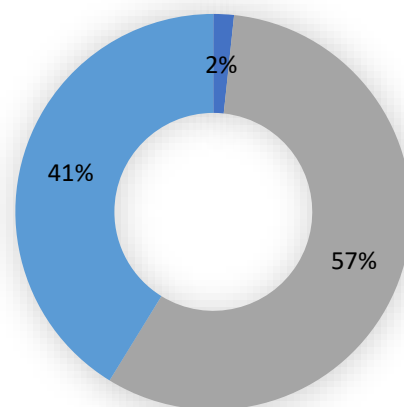
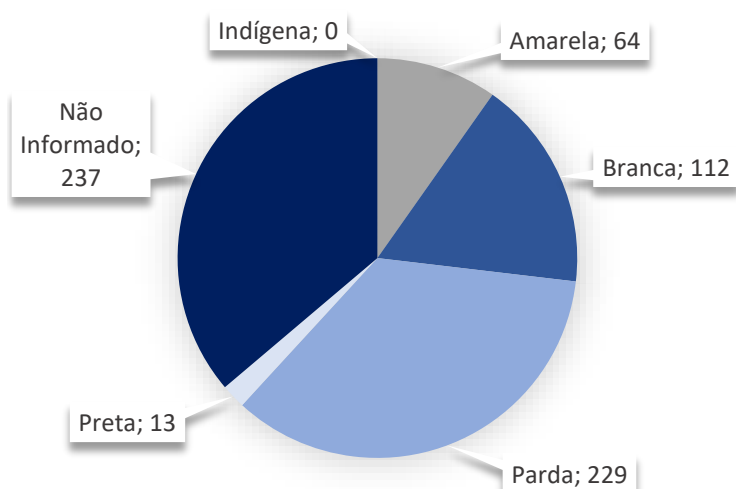


(B) Óbitos confirmados por sexo e faixa etária



(C) Raça/cor/etnia relatadas de acordo com os óbitos confirmados

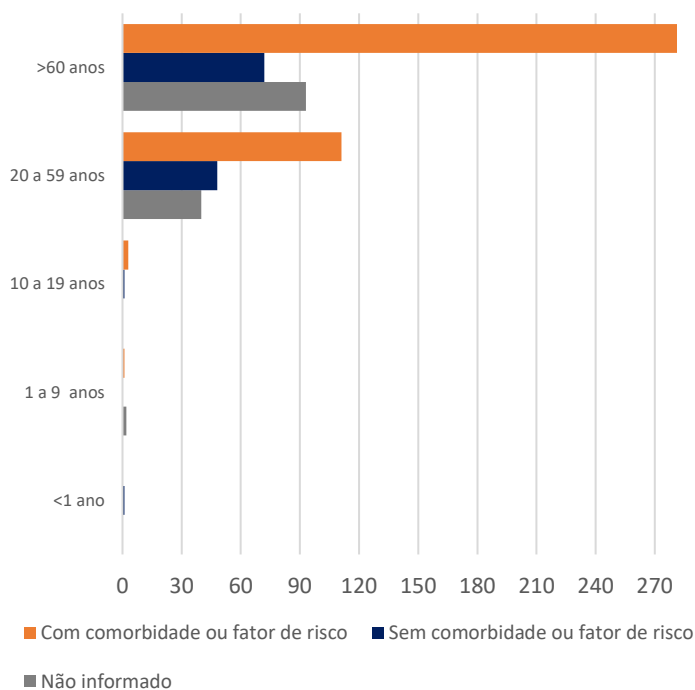
(D) Óbitos confirmados de acordo com ocupação



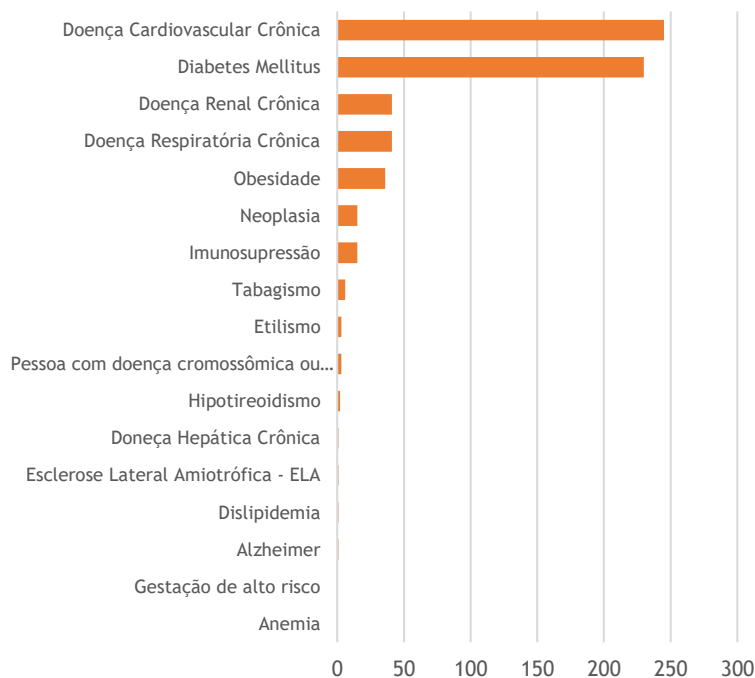
Fonte: SUVIGE/CPS/SESAP; FormSUScap/E-SUS VE-MS; GAL/LACEN-RN; Lab. Privado; *Dados extraídos em 17/06/2020 (SE 20) às 23h, sujeitos a alterações.



(E) Óbitos confirmados com comorbidade ou fator de risco de acordo com faixa etária



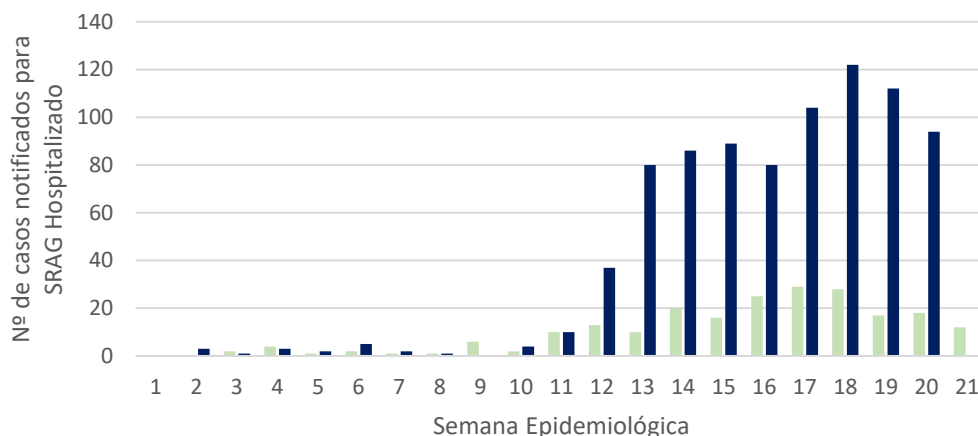
(F) Comorbidades e fatores de risco relatadas de acordo com os óbitos confirmados



Fonte: SUVIGE/CPS/SESAP; FormSUScap/E-SUS VE-MS; GAL/LACEN-RN; Lab. Privado; *Dados extraídos em 17/06/2020 (SE 20) às 23h, sujeitos a alterações.



CASOS E ÓBITOS POR SÍNDROME RESPIRATÓRIA AGUDA GRAVE HOSPITALIZADO NO RN *



2019**

CASOS NOTIFICADOS

217

ÓBITOS POR SRAG

56

2020

CASOS NOTIFICADOS

743

ÓBITOS POR SRAG

164

ÓBITOS POR SRAG CONFIRMADO COVID-19

94

57,3%

Óbitos notificados por SRAG 2020

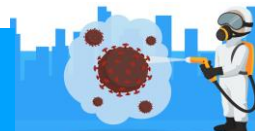
Positivo COVID-19

Negativo COVID-19

Em Investigação COVID-19

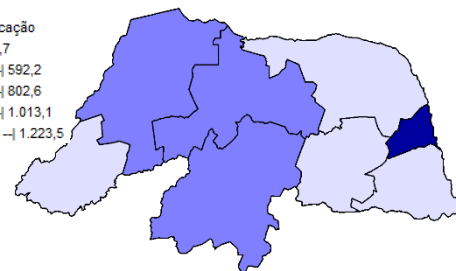

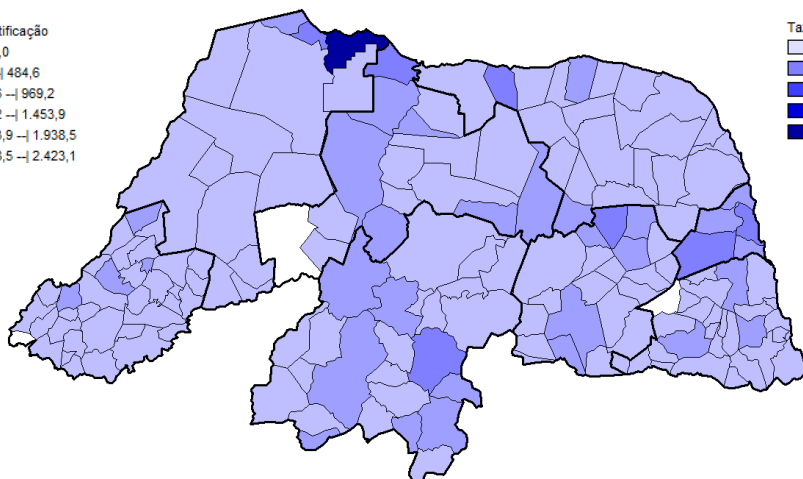

Óbitos notificados por SRAG 2019

Fonte: SUVIGE/CPS/SESAP; FormSUScap/E-SUS VE-MS; GAL/LACEN-RN; Lab. Privado; *Dados extraídos em 17/06/2020 (SE 20) às 23h, sujeitos a alterações. A atualização da base de dados do SIVEP-GRIPE possui outra dinâmica, com isso pode haver delay em sua atualização. **Os dados de 2019 correspondem ao mesmo período de análise em 2020.





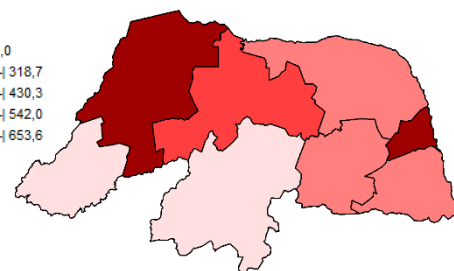
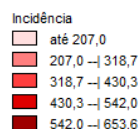
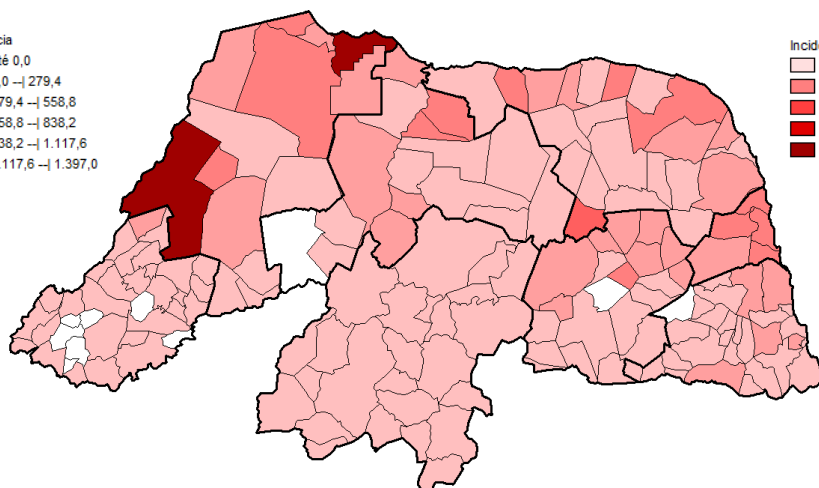
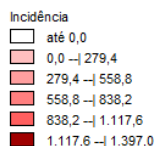
TAXA DE SUSPEITOS (CASOS SUSPEITOS/100.000 HAB) NO RN*



Nº	Município	Taxa
01	Areia Branca	2423,1
02	Natal	1405,1
03	Guamaré	1175,0
...
TOTAL RN		702,3



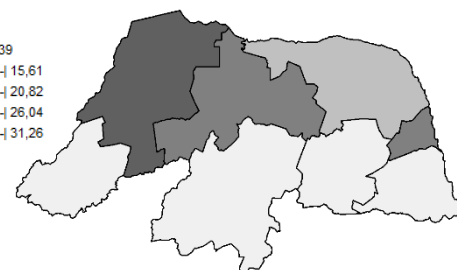

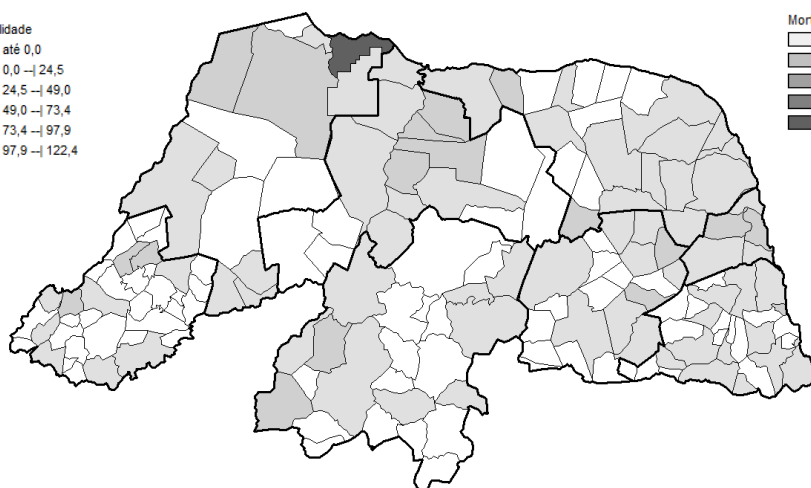

INCIDÊNCIA (CASOS CONFIRMADOS/100.000 HAB) NO RN*



Nº	Município	Incidência
01	Areia Branca	1397,0
02	Apodi	1305,6
03	Caiçara do Rio do Vento	841,5
...
TOTAL RN		451,6



MORTALIDADE (CASOS/100.000 HAB) NO RN*

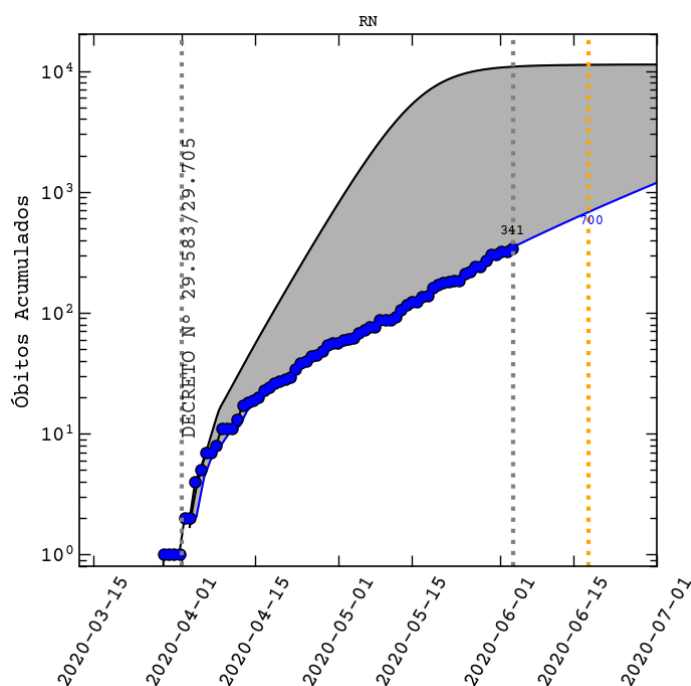
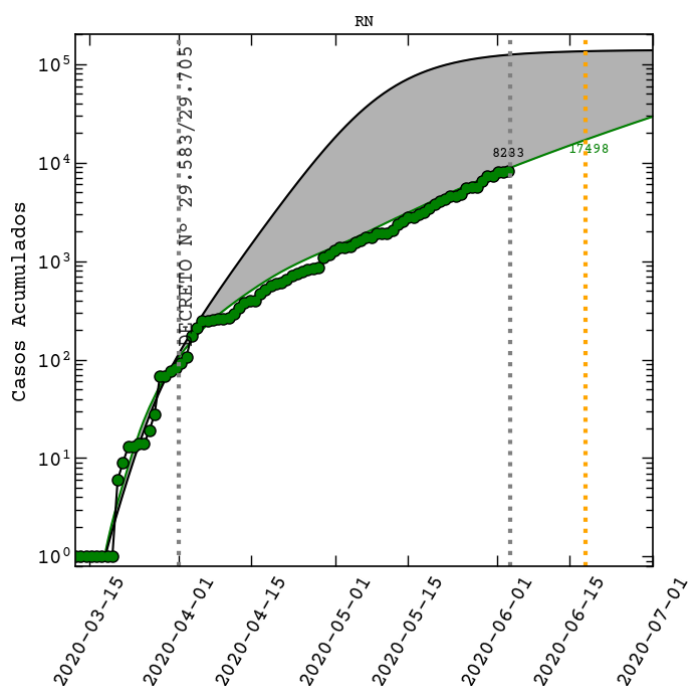


Nº	Município	Mortalidade
01	Areia Branca	122,4
02	Ipangaçu	45,2
03	Senador Georgino Avelino	45,0
...
TOTAL RN		18,54





EXPECTATIVA DE NOVOS CASOS NO RN



*Modelo Epidemic Infectious Disease of Large population Code – MOSAIC (Lyra, do Nascimento et al 2020). Fonte: José Dias do N. (UFRN)
<https://astro.dfte.ufrn.br/html/Ciente/COVID19.php> & <https://covid.lais.ufrn.br/projecoes> 08 - 05 - 2020



FIQUE CONECTADO COM A SESAP-RN E PARCEIROS

ACESSE MAIS INFORMAÇÕES NO SITE DA SESAP E AOS ARQUIVOS DOS DADOS DETALHADOS

<http://www.saude.rn.gov.br/>

ACESSE AO APLICATIVO TO DE OLHO

<https://todeolho.mprn.mp.br/#/>

ACESSE AO PAINEL DE MONITORAMENTO CORONAVÍRUS RN

<https://covid.lais.ufrn.br/>

ACESSE O PORTAL DO RN SOBRE O COVID-19

<https://portalcovid19.saude.rn.gov.br/>





DADOS DETALHADOS

Tabela 1 - Casos notificados para investigação de COVID-19 de acordo com classificação e por região de saúde de residência, Rio Grande do Norte, 2020*.

REGIÃO DE SAÚDE DE RESIDÊNCIA	CASOS SUSPEITOS		CASOS DESCARTADOS	CASOS CONFIRMADOS		ÓBITOS EM INVESTIGAÇÃO	ÓBITOS DESCARTADOS	ÓBITOS CONFIRMADOS		LETALIDADE
	N	TAXA DE SUSPEITOS POR 100.000 HAB		N	INCIDÊNCIA POR 100.000 HAB			N	MORTALIDADE POR 100.000 HAB	
1ª REGIÃO	1154	299,3	1528	1008	261,4	5	11	33	8,56	3,3
2ª REGIÃO	2554	521,8	3662	3090	631,3	24	34	153	31,26	5,0
3ª REGIÃO	1105	303,7	1445	1107	304,3	10	15	49	13,47	4,4
4ª REGIÃO	1343	447,9	1663	467	155,7	4	21	16	5,34	3,4
5ª REGIÃO	718	356,8	948	456	226,6	5	6	16	7,95	3,5
6ª REGIÃO	431	171,3	1079	240	95,4	2	18	13	5,17	5,4
7ª REGIÃO	16608	1223,5	13621	8872	653,6	52	59	336	24,75	3,8
8ª REGIÃO	714	452,2	974	598	378,8	4	13	34	21,53	5,7
TOTAL RN	24627	702,3	24920	15838	451,6	106	177	650	18,54	4,1
OUTRAS LOCALIDADES	14	-	50	51	-	3	2	5	-	-
TOTAL GERAL	24641	702,7	24970	15889	453,1	109	179	655	18,68	4,1

Fonte: SUVIGE/CPS/SESAP; FormSUScap/E-SUS VE-MS; GAL/LACEN-RN; Lab. Privado; *Dados extraídos em 17/06/2020 (SE 20) às 23h, sujeitos a alterações. Taxa de notificação e Coeficiente de Incidência foram calculados com base na estimativa populacional do IBGE para 2020.

Tabela 2 - Casos notificados para investigação de COVID-19 de acordo com classificação e por município de residência, Rio Grande do Norte, 2020*.

MUNICÍPIO DE RESIDÊNCIA	CASOS SUSPEITOS		CASOS DESCARTADO	CASOS IGNORADOS	CASOS CONFIRMADOS		ÓBITOS EM INVESTIGAÇÃO	ÓBITOS DESCARTADOS	ÓBITOS CONFIRMADOS	
	N	TAXA DE SUSPEITOS POR 100.000 HAB			N	INCIDÊNCIA POR 100.000 HAB			N	MORTALIDADE POR 100.000 HAB
ACARI	122	1095,5	54	0	8	71,8	0	5	0	0,0
AÇU	283	487,8	374	3	219	377,5	2	9	9	15,5
AFONSO BEZERRA	12	108,7	57	0	23	208,4	1	0	3	27,2
ÁGUA NOVA	1	30,8	3	0	0	0,0	0	0	0	0,0
ALEXANDRIA	6	44,2	53	0	8	58,9	0	2	1	7,4
ALMINO AFONSO	18	380,1	8	0	6	126,7	0	0	0	0,0
ALTO DO RODRIGUES	87	598,8	110	0	102	702,0	2	0	6	41,3
ANGICOS	53	452,5	67	0	14	119,5	0	0	2	17,1
ANTÔNIO MARTINS	4	56,0	21	0	2	28,0	0	0	0	0,0
APODI	104	290,1	873	0	468	1305,6	0	0	8	22,3
AREIA BRANCA	673	2423,1	255	1	388	1397,0	4	2	34	122,4
ARÊS	51	356,5	40	0	26	181,7	0	0	0	0,0
AUGUSTO SEVERO (CAMPO GRANDE)	6	62,1	37	0	4	41,4	0	0	0	0,0
BAÍA FORMOSA	11	118,6	20	0	9	97,1	0	0	1	10,8
BARAÚNA	118	415,9	138	3	120	422,9	2	1	8	28,2
BARCELONA	8	200,1	35	0	5	125,1	0	0	0	0,0
BENTO FERNANDES	7	127,3	16	0	10	181,9	0	0	1	18,2
BODÓ	10	449,8	6	0	1	45,0	0	0	0	0,0
BOM JESUS	22	215,5	33	0	31	303,6	1	0	1	9,8



MUNICÍPIO DE RESIDÊNCIA	CASOS SUSPEITOS		CASOS DESCARTADO	CASOS IGNORADOS	CASOS CONFIRMADOS		ÓBITOS EM INVESTIGAÇÃO	ÓBITOS DESCARTADOS	ÓBITOS CONFIRMADOS	
	N	TAXA DE SUSPEITOS POR 100.000 HAB			N	INCIDÊNCIA POR 100.000 HAB			N	MORTALIDADE POR 100.000 HAB
BREJINHO	30	236,2	34	0	32	252,0	0	1	0	0,0
CAIÇARA DO NORTE	13	198,5	26	0	21	320,7	0	0	1	15,3
CAIÇARA DO RIO DO VENTO	23	624,3	28	0	31	841,5	0	0	1	27,1
CAICÓ	406	597,5	393	34	160	235,5	0	5	2	2,9
CAMPO REDONDO	10	89,2	77	0	21	187,2	0	0	0	0,0
CANGUARETAMA	69	201,3	89	4	70	204,2	1	0	7	20,4
CARAÚBAS	21	102,5	427	0	104	507,5	0	1	0	0,0
CARNAÚBA DOS DANTAS	65	794,6	47	0	5	61,1	0	0	2	24,4
CARNAUBAIS	57	529,8	33	1	26	241,7	0	0	1	9,3
CEARÁ-MIRIM	261	355,1	141	3	241	327,9	6	3	16	21,8
CERRO CORÁ	26	232,6	17	0	1	8,9	0	2	1	8,9
CORONEL EZEQUIEL	8	145,3	16	0	1	18,2	0	0	0	0,0
CORONEL JOÃO PESSOA	9	183,2	9	0	6	122,1	0	1	1	20,4
CRUZETA	17	212,6	62	0	15	187,5	0	0	0	0,0
CURRAIS NOVOS	120	267,9	350	0	66	147,4	0	3	2	4,5
DOCTOR SEVERIANO	4	56,5	24	0	9	127,2	0	0	1	14,1
ENCANTO	28	496,6	99	0	15	266,1	0	2	2	35,5
EQUADOR	3	49,6	76	0	6	99,3	0	0	0	0,0
ESPÍRITO SANTO	12	114,2	30	1	12	114,2	0	0	0	0,0
EXTREMOZ	228	797,7	194	3	194	678,7	0	3	5	17,5
FELIPE GUERRA	10	167,1	91	0	42	701,8	0	1	1	16,7
FERNANDO PEDROZA	20	654,9	8	0	6	196,5	0	0	0	0,0
FLORÂNIA	48	526,5	32	0	13	142,6	1	0	0	0,0
FRANCISCO DANTAS	15	531,2	10	0	1	35,4	0	0	0	0,0
FRUTUOSO GOMES	7	172,1	35	0	5	122,9	0	0	0	0,0
GALINHOS	2	71,8	19	0	11	394,8	0	0	0	0,0
GOIANINHA	168	638,1	132	5	113	429,2	0	1	1	3,8
GOVERNADOR DIX-SEPT ROSADO	61	467,9	80	3	20	153,4	2	2	0	0,0
GROSSOS	120	1155,7	65	0	46	443,0	0	1	1	9,6
GUAMARÉ	184	1175,0	226	2	108	689,7	0	0	4	25,5
IELMO MARINHO	33	239,7	56	0	26	188,9	0	0	2	14,5
IPANGUAÇU	39	251,8	157	0	42	271,1	0	2	7	45,2
IPUEIRA	11	490,9	11	0	2	89,2	0	0	0	0,0
ITAJÁ	21	278,2	45	0	37	490,2	0	0	1	13,2
ITAÚ	22	374,3	21	0	14	238,2	0	0	0	0,0
JAÇANÃ	17	186,1	84	0	9	98,5	0	0	0	0,0
JANDAÍRA	11	159,9	34	0	16	232,6	1	0	1	14,5
JANDUÍS	3	56,9	16	0	1	19,0	1	0	1	19,0
JANUÁRIO CICCO (BOA SAÚDE)	12	117,9	17	1	9	88,4	1	1	0	0,0
JAPI	11	217,6	11	0	7	138,5	0	1	0	0,0



MUNICÍPIO DE RESIDÊNCIA	CASOS SUSPEITOS		CASOS DESCARTADO	CASOS IGNORADOS	CASOS CONFIRMADOS		ÓBITOS EM INVESTIGAÇÃO	ÓBITOS DESCARTADOS	ÓBITOS CONFIRMADOS	
	N	TAXA DE SUSPEITOS POR 100.000 HAB			N	INCIDÊNCIA POR 100.000 HAB			N	MORTALIDADE POR 100.000 HAB
JARDIM DE ANGICOS	2	76,6	4	0	2	76,6	0	0	0	0,0
JARDIM DE PIRANHAS	55	370,7	37	0	20	134,8	0	0	2	13,5
JARDIM DO SERIDÓ	25	201,7	90	1	18	145,2	1	0	1	8,1
JOÃO CÂMARA	32	91,5	126	1	66	188,8	1	0	2	5,7
JOÃO DIAS	3	113,0	3	0	0	0,0	0	0	0	0,0
JOSÉ DA PENHA	5	84,0	6	0	0	0,0	0	0	0	0,0
JUCURUTU	120	655,9	37	0	30	164,0	1	0	2	10,9
JUNDIÁ	8	205,2	18	0	8	205,2	0	0	0	0,0
LAGOA D'ANTA	11	162,5	37	0	8	118,2	0	0	1	14,8
LAGOA DE PEDRAS	12	159,1	6	1	5	66,3	0	0	1	13,3
LAGOA DE VELHOS	8	292,8	12	0	18	658,9	0	2	0	0,0
LAGOA NOVA	10	64,0	35	0	8	51,2	0	0	1	6,4
LAGOA SALGADA	17	206,2	30	4	10	121,3	0	1	0	0,0
LAJES	60	532,1	44	0	16	141,9	0	4	0	0,0
LAJES PINTADAS	9	189,1	22	0	17	357,2	0	0	0	0,0
LUCRÉCIA	5	125,1	12	0	5	125,1	0	0	0	0,0
LUÍS GOMES	13	128,5	30	0	9	89,0	1	1	1	9,9
MACAÍBA	904	1118,9	244	4	285	352,8	2	1	14	17,3
MACAU	115	361,5	77	0	82	257,7	0	3	5	15,7
MAJOR SALES	5	124,4	5	0	0	0,0	0	0	0	0,0
MARCELINO VIEIRA	8	95,8	17	1	3	35,9	0	0	0	0,0
MARTINS	4	45,8	18	0	4	45,8	0	0	0	0,0
MAXARANGUAPE	12	97,0	48	0	18	145,5	0	0	1	8,1
MESSIAS TARGINO	5	108,7	41	0	8	173,9	0	1	1	21,7
MONTANHAS	17	151,1	50	0	28	248,9	0	0	1	8,9
MONTE ALEGRE	69	307,3	45	0	53	236,1	0	0	1	4,5
MONTE DAS GAMELEIRAS	6	285,0	7	0	2	95,0	0	0	0	0,0
MOSSORÓ	132 7	446,2	1486	49	1810	608,7	13	20	97	32,6
NATAL	124 23	1405,1	9710	123	6029	681,9	38	43	242	27,4
NÍSIA FLORESTA	60	217,4	124	1	83	300,7	0	1	2	7,2
NOVA CRUZ	74	198,2	174	0	110	294,6	0	3	6	16,1
OLHO-D'ÁGUA DO BORGES	1	23,5	67	0	11	258,3	1	0	0	0,0
OURO BRANCO	23	478,0	29	0	10	207,8	1	0	0	0,0
PARANÁ	3	70,5	14	0	2	47,0	0	1	0	0,0
PARAÍ	8	212,3	41	0	6	159,2	0	0	0	0,0
PARAZINHO	8	152,8	24	0	10	190,9	0	0	0	0,0
PARELHAS	131	610,0	93	0	28	130,4	0	4	0	0,0
PARNAMIRIM	226 1	864,7	2562	23	1582	605,0	6	7	45	17,2



MUNICÍPIO DE RESIDÊNCIA	CASOS SUSPEITOS		CASOS DESCARTADO	CASOS IGNORADOS	CASOS CONFIRMADOS		ÓBITOS EM INVESTIGAÇÃO	ÓBITOS DESCARTADOS	ÓBITOS CONFIRMADOS	
	N	TAXA DE SUSPEITOS POR 100.000 HAB			N	INCIDÊNCIA POR 100.000 HAB			N	MORTALIDADE POR 100.000 HAB
PASSA E FICA	7	52,7	49	0	10	75,3	1	0	0	0,0
PASSAGEM	5	161,9	14	0	4	129,5	0	0	0	0,0
PATU	14	109,8	46	1	6	47,0	0	2	1	7,8
PAU DOS FERROS	76	250,0	150	2	27	88,8	0	7	1	3,3
PEDRA GRANDE	6	185,4	16	0	21	648,7	0	0	0	0,0
PEDRA PRETA	7	284,8	4	0	1	40,7	0	0	0	0,0
PEDRO AVELINO	14	208,5	20	0	5	74,4	0	1	0	0,0
PEDRO VELHO	17	114,8	44	0	13	87,8	0	1	0	0,0
PENDÊNCIAS	33	218,1	93	0	95	627,9	0	1	5	33,0
PILÕES	10	260,6	23	0	10	260,6	0	0	0	0,0
POÇO BRANCO	20	129,8	98	0	36	233,6	0	1	1	6,5
PORTALEGRE	3	38,1	34	0	4	50,8	0	0	0	0,0
PORTO DO MANGUE	66	1025,3	17	0	25	388,4	0	1	1	15,5
PUREZA	16	166,3	77	0	50	519,7	1	0	1	10,4
RAFAEL FERNANDES	9	176,5	10	0	0	0,0	0	0	0	0,0
RAFAEL GODEIRO	7	218,7	25	0	8	249,9	0	0	0	0,0
RIACHO DA CRUZ	2	55,9	19	0	9	251,5	0	0	1	27,9
RIACHO DE SANTANA	1	23,8	10	0	0	0,0	0	0	0	0,0
RIACHUELO	92	1131,9	27	0	32	393,7	0	0	1	12,3
RIO DO FOGO	40	368,7	29	1	31	285,8	0	1	1	9,2
RODOLFO FERNANDES	15	335,8	31	0	7	156,7	0	0	0	0,0
RUY BARBOSA	24	666,7	10	0	16	444,4	0	0	0	0,0
SANTA CRUZ	206	519,2	248	1	101	254,6	0	1	1	2,5
SANTA MARIA	49	882,7	17	2	18	324,3	0	0	1	18,0
SANTANA DO MATOS	29	226,7	57	0	18	140,7	0	2	0	0,0
SANTANA DO SERIDÓ	19	709,0	19	0	5	186,6	0	0	0	0,0
SANTO ANTÔNIO	133	551,0	122	0	64	265,2	1	1	5	20,7
SÃO BENTO DO NORTE	24	873,7	13	0	6	218,4	0	1	0	0,0
SÃO BENTO DO TRAIRÍ	24	539,4	10	0	8	179,8	0	0	0	0,0
SÃO FERNANDO	6	167,4	7	2	5	139,5	0	0	1	27,9
SÃO FRANCISCO DO OESTE	2	47,3	44	0	2	47,3	0	0	0	0,0
SÃO GONÇALO DO AMARANTE	792	773,4	911	4	782	763,7	6	5	30	29,3
SÃO JOÃO DO SABUGI	14	226,1	46	0	5	80,7	0	0	0	0,0
SÃO JOSÉ DE MIPIBU	270	615,0	237	1	241	549,0	2	2	4	9,1
SÃO JOSÉ DO CAMPESTRE	49	381,1	64	1	15	116,7	0	1	2	15,6
SÃO JOSÉ DO SERIDÓ	11	237,4	17	1	5	107,9	0	0	0	0,0
SÃO MIGUEL	64	272,1	73	0	25	106,3	0	2	0	0,0
SÃO MIGUEL DO GOSTOSO	25	243,1	40	0	15	145,9	0	0	0	0,0
SÃO PAULO DO POTENGI	129	733,8	43	0	54	307,2	1	0	3	17,1



MUNICÍPIO DE RESIDÊNCIA	CASOS SUSPEITOS		CASOS DESCARTADO	CASOS IGNORADOS	CASOS CONFIRMADOS		ÓBITOS EM INVESTIGAÇÃO	ÓBITOS DESCARTADOS	ÓBITOS CONFIRMADOS	
	N	TAXA DE SUSPEITOS POR 100.000 HAB			N	INCIDÊNCIA POR 100.000 HAB			N	MORTALIDADE POR 100.000 HAB
SÃO PEDRO	22	368,4	47	0	29	485,7	2	0	2	33,5
SÃO RAFAEL	42	512,1	21	0	24	292,6	0	0	2	24,4
SÃO TOMÉ	34	307,6	96	0	35	316,6	0	0	1	9,0
SÃO VICENTE	23	358,0	26	0	2	31,1	0	0	0	0,0
SENADOR ELÓI DE SOUZA	12	197,2	19	0	12	197,2	0	0	0	0,0
SENADOR GEORGINO AVELINO	7	157,7	9	0	10	225,2	0	0	2	45,0
SERRA CAIADA	16	153,9	29	0	28	269,4	0	0	3	28,9
SERRA DE SÃO BENTO	6	104,1	13	0	6	104,1	0	0	0	0,0
SERRA DO MEL	49	410,5	59	0	47	393,7	0	2	2	16,8
SERRA NEGRA DO NORTE	21	260,0	36	0	18	222,8	0	0	2	24,8
SERRINHA	22	353,2	19	0	5	80,3	0	0	0	0,0
SERRINHA DOS PINTOS	3	62,5	4	0	0	0,0	0	0	0	0,0
SEVERIANO MELO	19	778,7	38	0	7	286,9	0	0	0	0,0
SÍTIO NOVO	13	235,4	13	0	0	0,0	0	0	0	0,0
TABOLEIRO GRANDE	7	272,8	22	0	6	233,8	0	0	1	39,0
TAIPU	12	97,7	13	0	13	105,9	0	0	1	8,1
TANGARÁ	35	222,5	45	0	22	139,9	0	0	2	12,7
TENENTE ANANIAS	14	129,8	30	0	14	129,8	0	0	2	18,5
TENENTE LAURENTINO CRUZ	20	336,0	20	0	12	201,6	0	0	0	0,0
TIBAU	34	828,1	52	1	25	608,9	1	0	0	0,0
TIBAU DO SUL	31	218,6	74	0	27	190,4	0	0	0	0,0
TIMBAÚBA DOS BATISTAS	8	331,4	66	0	6	248,6	0	0	0	0,0
TOUROS	74	222,3	182	0	216	648,9	0	1	7	21,0
TRIUNFO POTIGUAR	5	154,5	8	0	2	61,8	0	0	0	0,0
UMARIZAL	13	123,2	41	0	11	104,2	0	0	1	9,5
UPANEMA	23	156,9	42	0	7	47,8	1	3	0	0,0
VÁRZEA	23	418,2	14	0	13	236,4	0	0	1	18,2
VENHA-VER	0	0,0	3	0	1	23,9	0	0	0	0,0
VERA CRUZ	17	136,2	58	0	31	248,4	0	0	0	0,0
VIÇOSA	11	640,3	21	0	3	174,6	0	0	0	0,0
VILA FLOR	1	31,5	39	0	15	473,2	0	0	0	0,0
RN	24627	702,3	24920	289	15838	451,6	106	177	650	18,54
OUTRAS LOCALIDADES	14	-	50	7	51	-	3	2	5	-
TOTAL GERAL	24641	702,7	24970	296	15889	453,1	109	179	655	18,68

Fonte: SUVIGE/CPS/SESAP; FormSUScap/E-SUS VE-MS; GAL/LACEN-RN; Lab. Privado; Secretarias Municipais de Saúde - boletins e relatórios submetidos à Sesap. *Dados extraídos em 17/06/2020 (SE 20) às 23h, sujeitos a alterações. Taxa de notificação e Coeficiente de Incidência foram calculados com base na estimativa populacional do IBGE para 2020. **Houve flutuações de casos entre municípios, além de terem sido detectados pacientes com mais de um método de diagnóstico.



Tabela 3 - Casos confirmados COVID-19 recuperados, por município de residência, Rio Grande do Norte, 2020*.

Município	Recuperados
ACARI	1
AÇU	50
ALEXANDRIA	3
ALTO DO RODRIGUES	1
ANTONIO MARTINS	1
APODI	130
AREIA BRANCA	57
ARÉS	1
BAÍA FORMOSA	1
BARAÚNA	13
BARCELONA	1
BREJINHO	2
CAIÇARA DO NORTE	3
CAICÓ	4
CAMPO REDONDO	2
CANGUARETAMA	11
CARAÚBAS	4
CARNAUBAIS	1
CEARÁ-MIRIM	9
CORONEL JOÃO PESSOA	1
CURRAIS NOVOS	13
EXTREMOZ	20
FERNANDO PEDROZA	1
GOIANINHA	5
GROSSOS	4
GUAMARÉ	11
IPUEIRA	1
ITAÚ	12
JAÇANÃ	2
JANUÁRIO CICCO (BOA SAÚDE)	1
JARDIM DO SERIDÓ	1
LAGOA NOVA	1
LAGOA SALGADA	1
LAJES PINTADAS	5
LUÍS GOMES	1
MACAÍBA	85
MACAU	9
MARTINS	1
MAXARANGUAPE	1
MOSSORÓ	308
NATAL	925
NÍSIA FLORESTA	12
NOVA CRUZ	1
PARAÍ	2
PARNAMIRIM	167
PASSA E FICA	1
PAU DOS FERROS	12
PEDRO VELHO	1
PENDÊNCIAS	7
PORTALEGRE	2
PORTO DO MANGUE	4
RIACHO DA CRUZ	1
RIACHUELO	3
SANTA CRUZ	14
SANTA MARIA	2



SANTANA DO MATOS	3
SANTO ANTÔNIO	8
SÃO GONÇALO DO AMARANTE	52
SÃO JOSÉ DE MIPIBU	2
SÃO MIGUEL DO GOSTOSO	1
SÃO PAULO DO POTENGI	2
SÃO RAFAEL	8
SÃO TOMÉ	3
SÃO VICENTE	1
SENADOR ELÓI DE SOUZA	1
SERRA DE SÃO BENTO	1
SERRA DO MEL	1
SEVERIANO MELO	1
TENENTE ANANIAS	6
TIBAU	7
TIBAU DO SUL	1
TOUROS	3
UMARIZAL	1
RN	2035

Fonte: SUVIGE/CPS/SESAP-RN - Secretarias Municipais de Saúde. Dados extraídos no dia 17/06/2020 dos boletins e relatórios submetidos à Sesap. *Dados sujeitos a alterações, em detrimento da evolução dos casos e à medida que os municípios enviarem seus dados.

Informe Epidemiológico - COVID - 19

Monitoramento dos casos de COVID-19

Ano 2020

SECRETARIA DE ESTADO DA SAÚDE PÚBLICA

Av. Marechal Deodoro da Fonseca, 730 - Centro, Natal/RN

Secretário de Estado da Saúde Pública: Cipriano Maia de Vasconcelos

COORDENADORIA DE PROMOÇÃO À SAÚDE

Coordenadora: Neuma Lúcia de Oliveira

SUBCOORDENADORIA DE VIGILÂNCIA EPIDEMIOLÓGICA - SUVIGE/RN

Subcoordenadora: Alessandra Lucchesi De Menezes Xavier Franco

Centro de Informações Estratégicas de Vigilância em Saúde

Maria Suêly Lopes Correia Pereira

Marcos Sergio de Araújo Guerra

Stella Rosa de Sousa Leal

Valeska Daliane Souto de Souza

Viviane Fernandes de Medeiros

Ximanya Glauce da Cunha Freire Lopes

Equipe de Apoio

Ana Isabela Lopes Sales Moiola

Isac Davidson Santiago Fernandes Pimenta

Lucas Henrique Azevedo da Silva

CENTRO ESTADUAL DE REFERÊNCIA EM SAÚDE DO TRABALHADOR - CEREST/RN

Subcoordenadora: Kelly Kattiucci Brito de Lima Maia

Equipe Técnica de Elaboração do Boletim:

Alessandra Karla de França Rodrigues

Edmilson Castro Dias

Paula Francinete Silva de Araujo

ELABORAÇÃO DO INFORME EPIDEMIOLÓGICO

Alessandra Lucchesi De Menezes Xavier Franco

Ana Isabela Lopes Sales Moiola

Isac Davidson Santiago Fernandes Pimenta

Lucas Henrique Azevedo da Silva

