



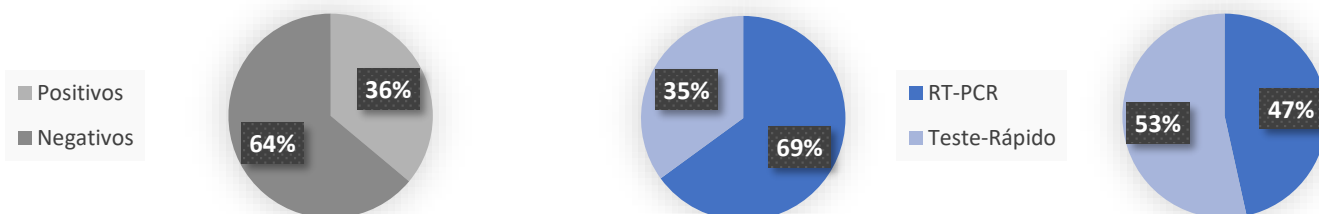
**PANORAMA EPIDEMIOLÓGICO**



Fonte: SUVIGE/CPS/SESAP; FormsUScap/E-SUS VE-MS; GAL/LACEN-RN; Lab. Privado; \*Dados extraídos em 08/06/2020 (SE 20) às 23h, sujeitos a alterações.



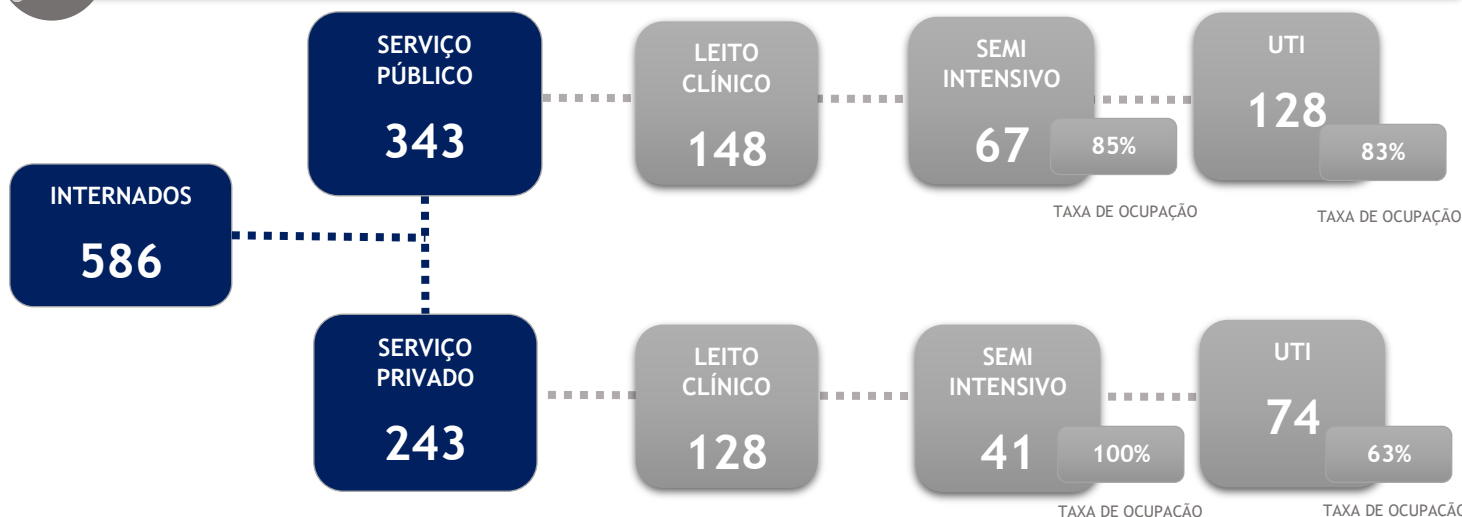
**PANORAMA LABORATORIAL**



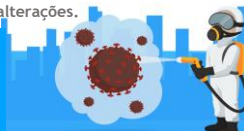
Fonte: SUVIGE/CPS/SESAP; FormsUScap/E-SUS VE-MS; GAL/LACEN-RN; Lab. Privado; \*Dados extraídos em 08/06/2020 (SE 20) às 23h, sujeitos a alterações.



**PANORAMA ASSISTENCIAL\***

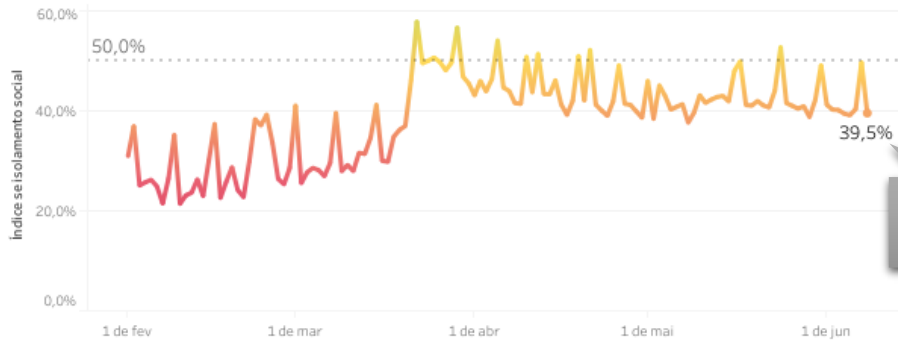


Fonte: Sistema de Gerenciamento de Leitos COVID-19. Não incluiu pacientes em leitos de estabilização, como UPAs. \*Dados extraídos em 09/06/2020 às 15h30m, sujeitos a alterações.





**ÍNDICE DE DISTANCIAMENTO SOCIAL NO RN**



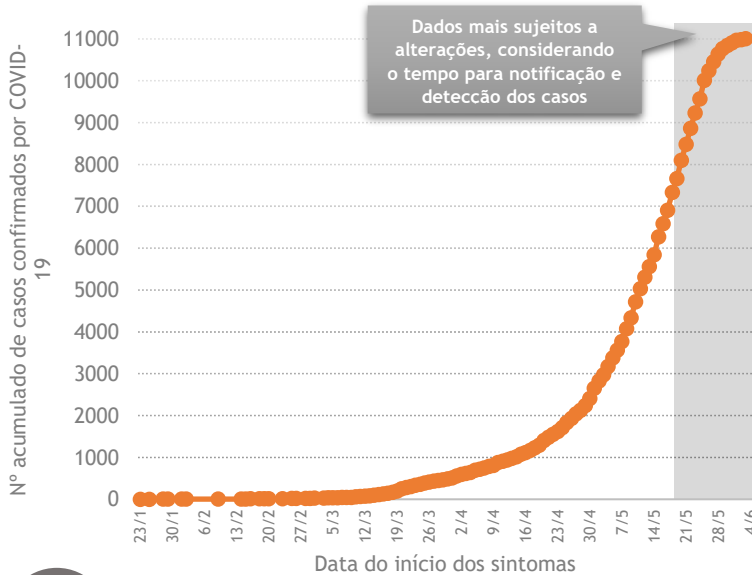
39,5% em  
08/06/2020

Fonte: INLOCO. Disponível em <<https://mapabrasileirodacovid.inloco.com.br/pt/>>. Acesso em 09 de junho de 2020.

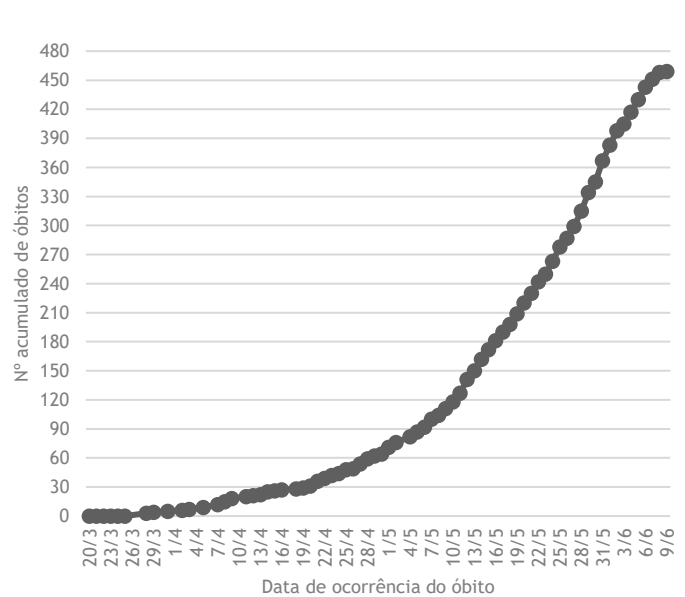


**CASOS CONFIRMADOS E ÓBITOS CONFIRMADOS POR COVID-19 ACUMULADOS NO RN\***

(A) Casos confirmados acumulados

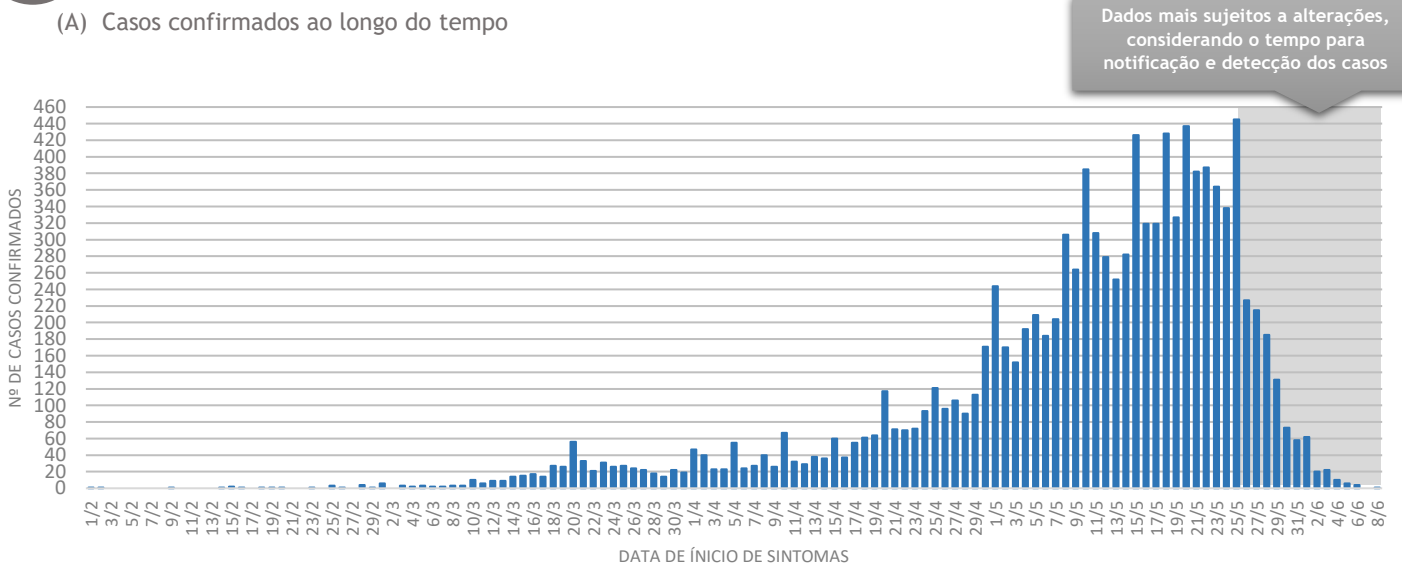


(B) Óbitos confirmados acumulados



**CASOS CONFIRMADOS POR COVID-19 NO RN\***

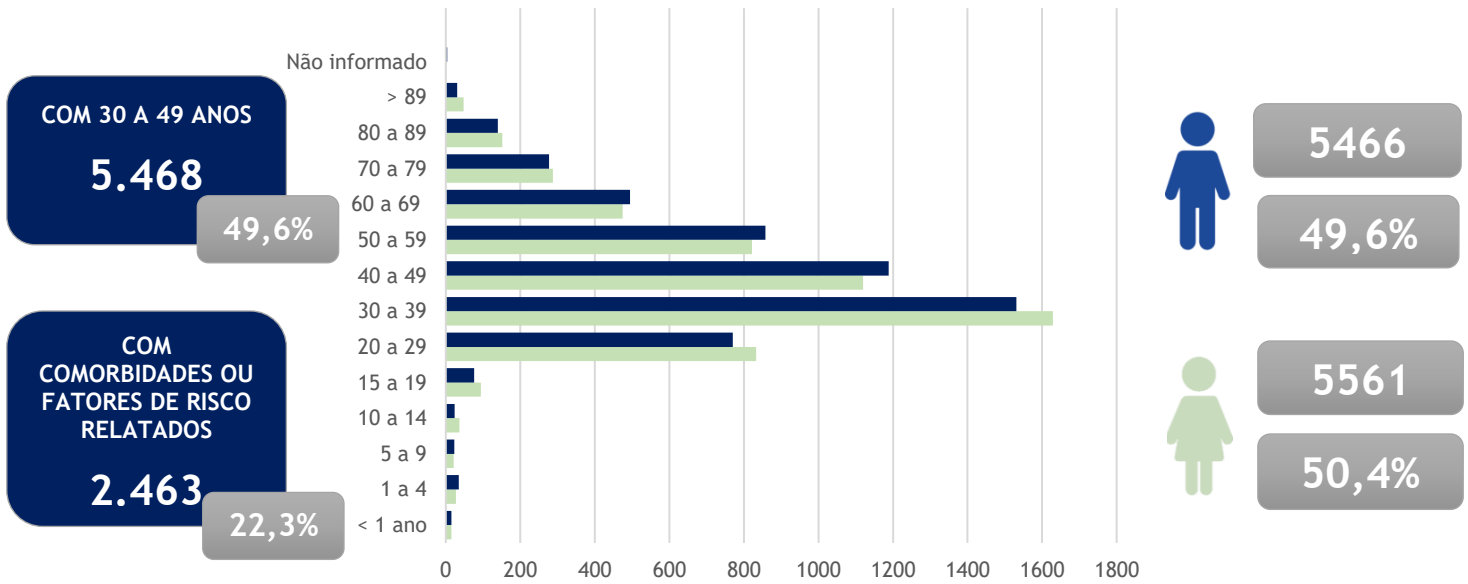
(A) Casos confirmados ao longo do tempo



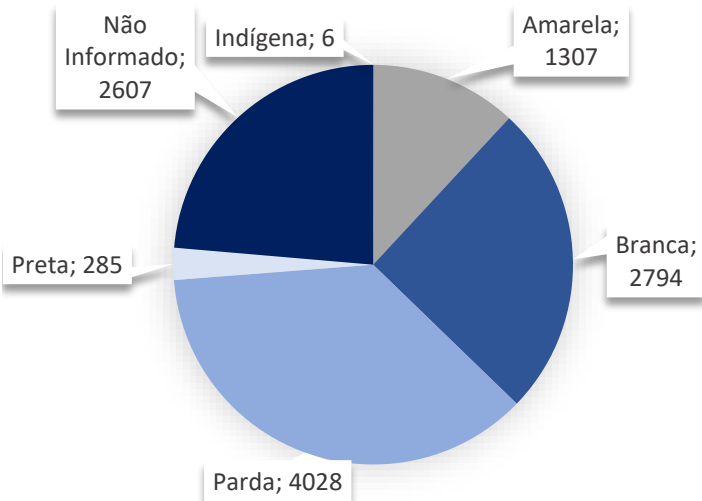
Fonte: SUVIGE/CPS/SESAP; FormSUScap/E-SUS VE-MS; GAL/LACEN-RN; Lab. Privado; \*Dados extraídos em 08/06/2020 (SE 20) às 23h, sujeitos a alterações. Os dados estão apresentados por data de início de sintomas, quando não disponíveis preferencialmente por data de coleta e por fim data de notificação para os casos confirmados. A conformação dos gráficos pode sofrer alteração em decorrência do período que se tem para notificação e detecção dos casos.



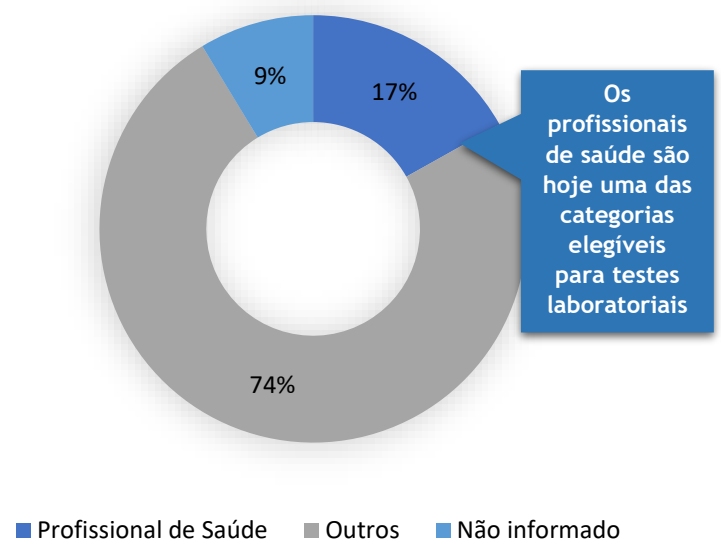
(B) Casos confirmados por sexo e faixa etária



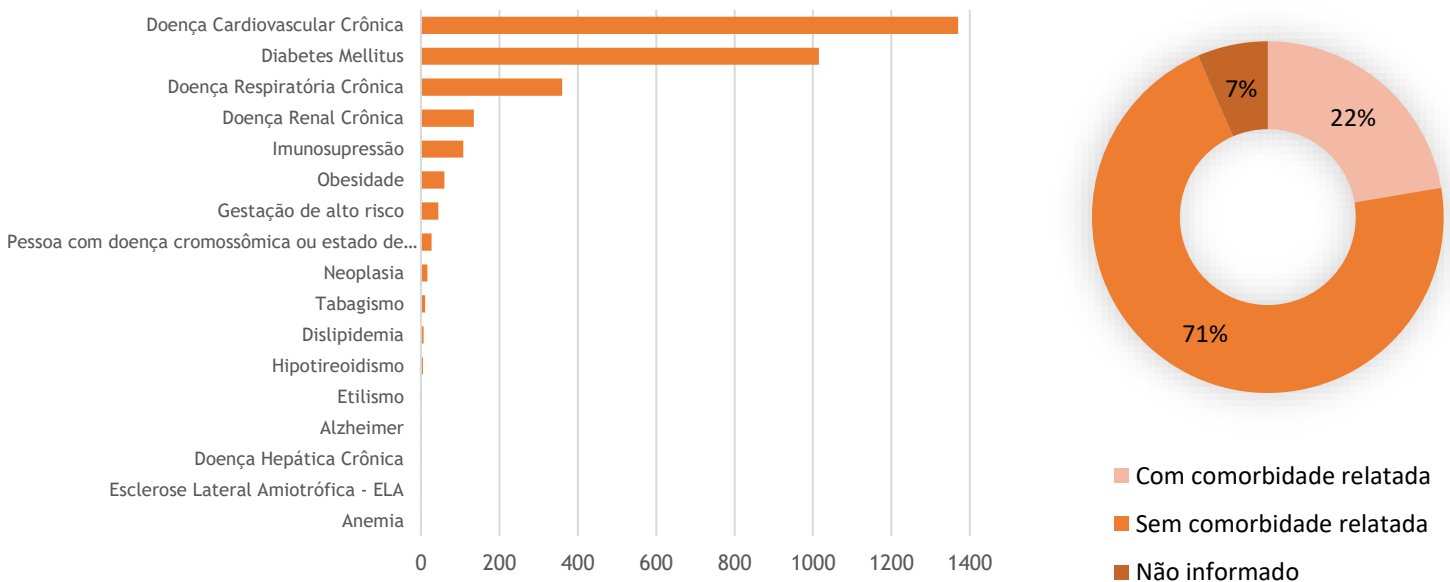
(c) Raça/cor/etnia relatadas de acordo com os casos confirmados



(D) Casos confirmados de acordo com ocupação



(E) Comorbidades e fatores de risco relatados de acordo com os casos confirmados



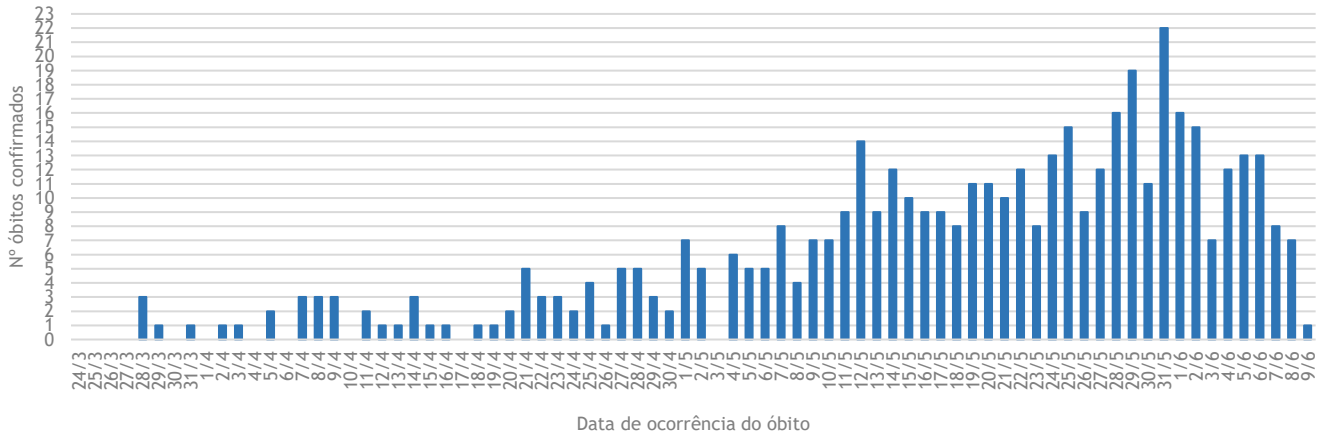
Fonte: SUVIGE/CPS/SESAP; FormSUScap/E-SUS VE-MS; GAL/LACEN-RN; Lab. Privado; \*Dados extraídos em 08/06/2020 (SE 20) às 23h, sujeitos a alterações.





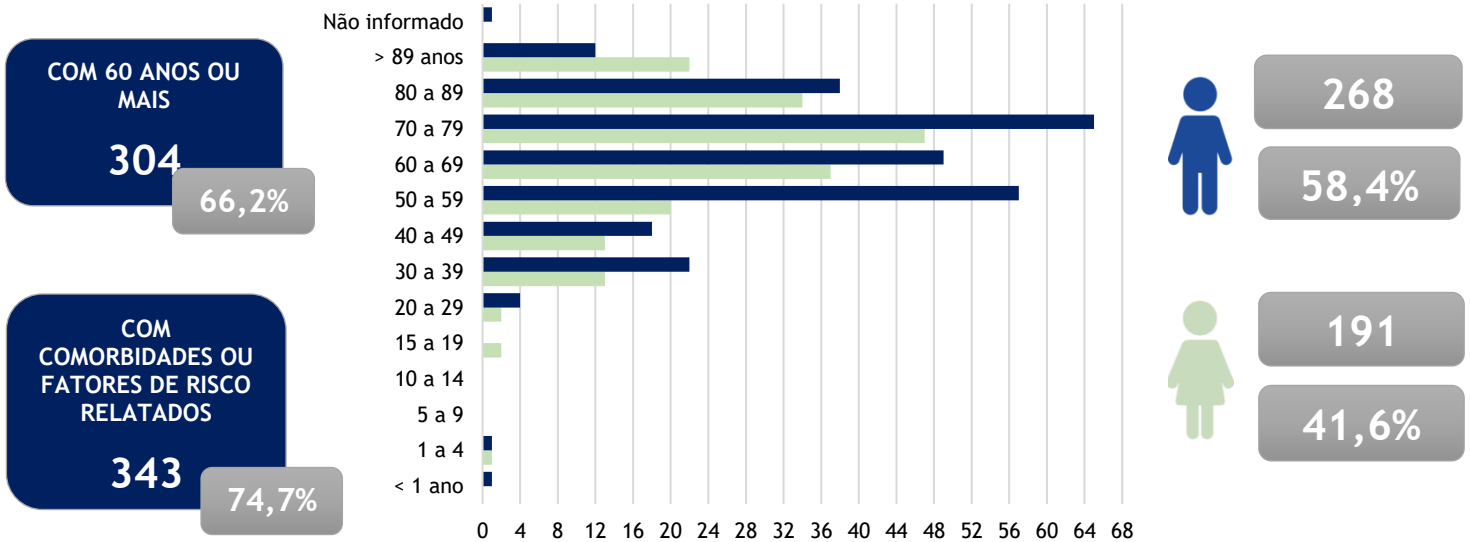
**ÓBITOS CONFIRMADOS POR COVID-19 NO RN\***

(A) Óbitos confirmados ao longo do tempo

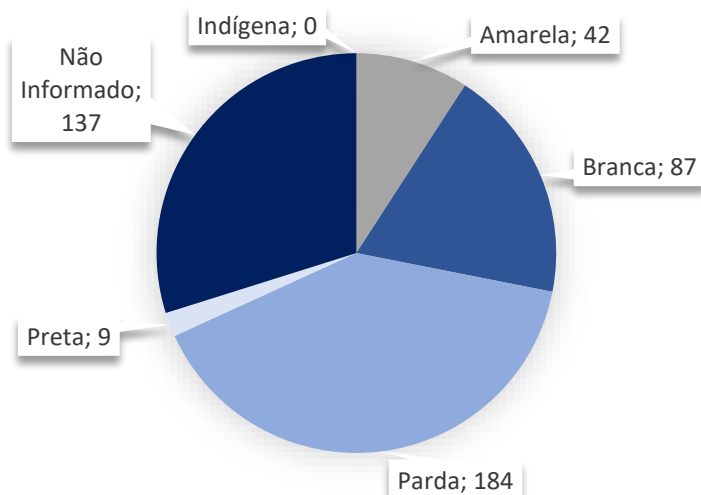


Fonte: SUVIGE/CPS/SESAP; FormSUScap/E-SUS VE-MS; GAL/LACEN-RN; Lab. Privado; \*Dados extraídos em 08/06/2020 (SE 20) às 23h, sujeitos a alterações.

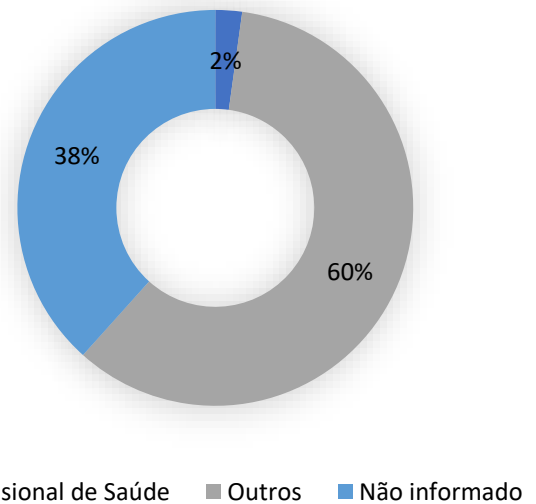
(B) Óbitos confirmados por sexo e faixa etária



(c) Raça/cor/etnia relatadas de acordo com os óbitos confirmados



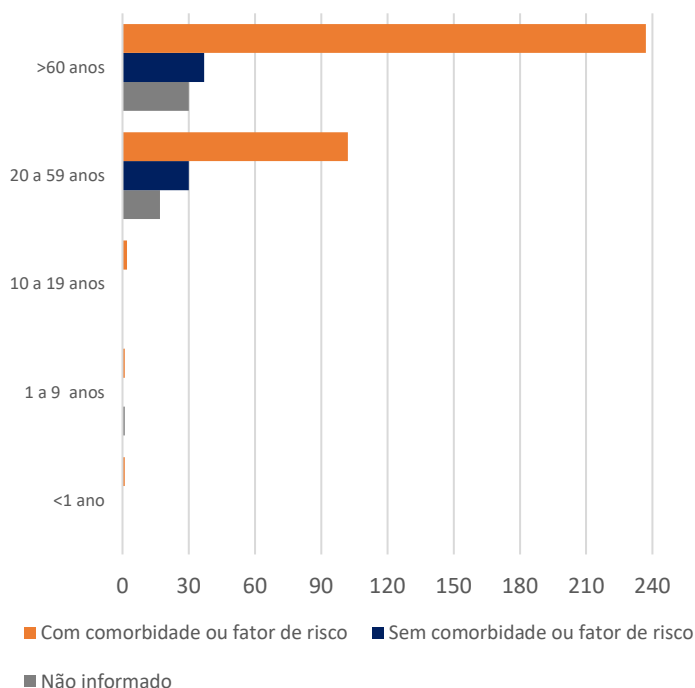
(D) Óbitos confirmados de acordo com ocupação



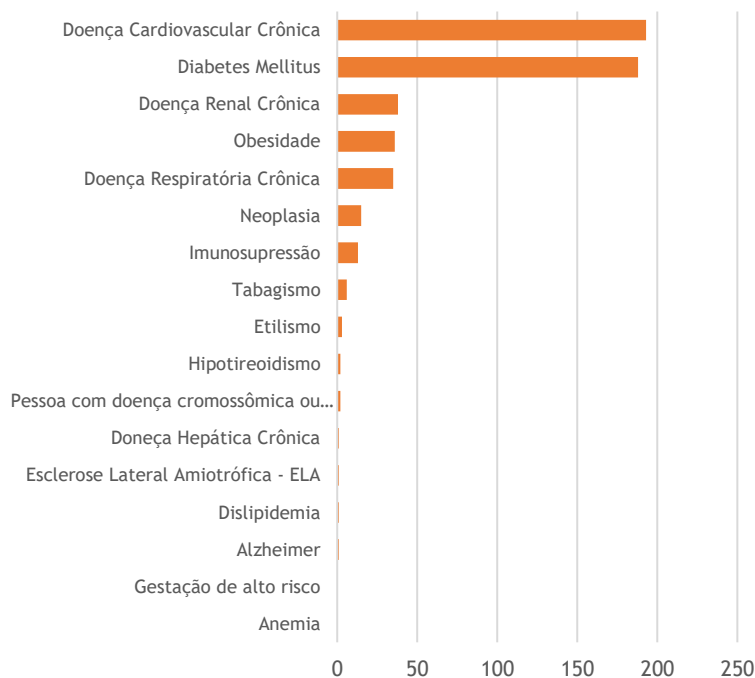
Fonte: SUVIGE/CPS/SESAP; FormSUScap/E-SUS VE-MS; GAL/LACEN-RN; Lab. Privado; \*Dados extraídos em 08/06/2020 (SE 20) às 23h, sujeitos a alterações.



(E) Óbitos confirmados com comorbidade ou fator de risco de acordo com faixa etária



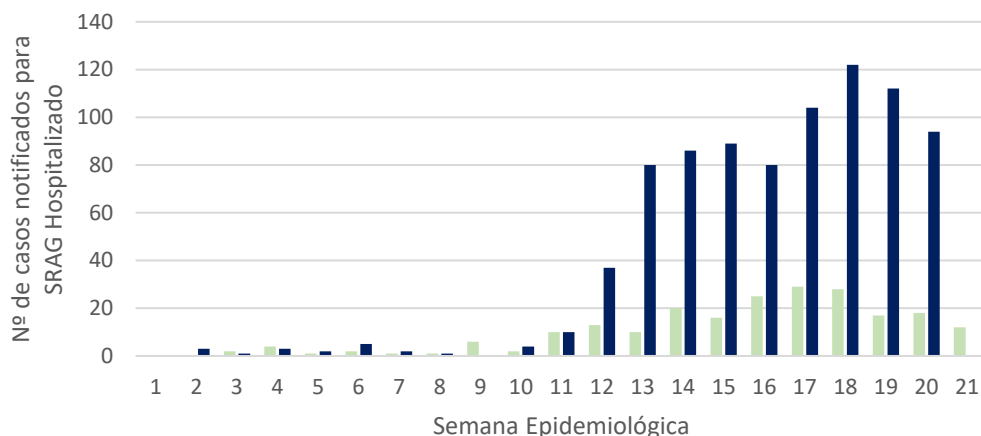
(F) Comorbidades e fatores de risco relatadas de acordo com os óbitos confirmados



Fonte: SUVIGE/CPS/SESAP; FormSUScap/E-SUS VE-MS; GAL/LACEN-RN; Lab. Privado; \*Dados extraídos em 08/06/2020 (SE 20) às 23h, sujeitos a alterações.



**CASOS E ÓBITOS POR SÍNDROME RESPIRATÓRIA AGUDA GRAVE HOSPITALIZADO NO RN \***



2019\*\*

CASOS NOTIFICADOS

217

ÓBITOS POR SRAG

56

2020

CASOS NOTIFICADOS

743

ÓBITOS POR SRAG

164

ÓBITOS POR SRAG CONFIRMADO COVID-19

94

57,3%

Óbitos notificados por SRAG 2020

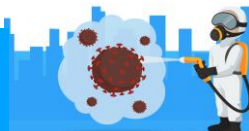
Positivo COVID-19

Negativo COVID-19

Em Investigação COVID-19

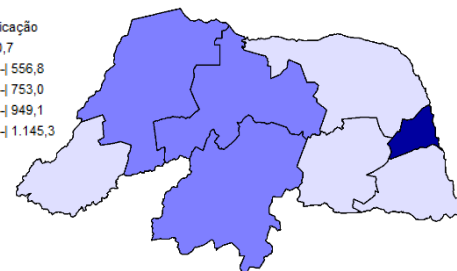

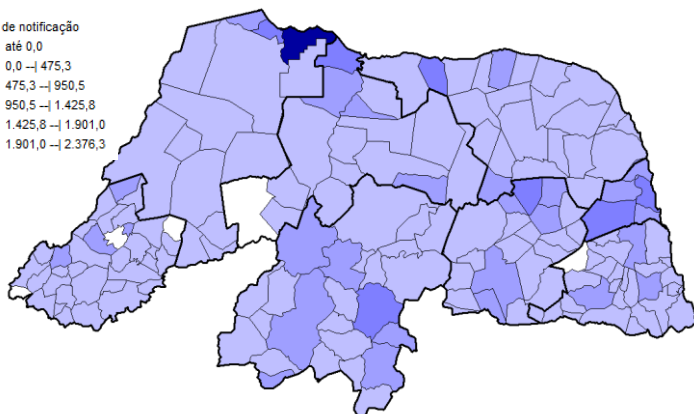

Óbitos notificados por SRAG 2019

Fonte: SUVIGE/CPS/SESAP; FormSUScap/E-SUS VE-MS; GAL/LACEN-RN; Lab. Privado; \*Dados extraídos em 03/06/2020 (SE 20) às 23h, sujeitos a alterações. A atualização da base de dados do SIVEP-GRIPE possui outra dinâmica, com isso pode haver delay em sua atualização. \*\*Os dados de 2019 correspondem ao mesmo período de análise em 2020.





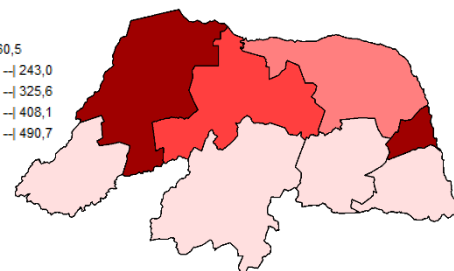
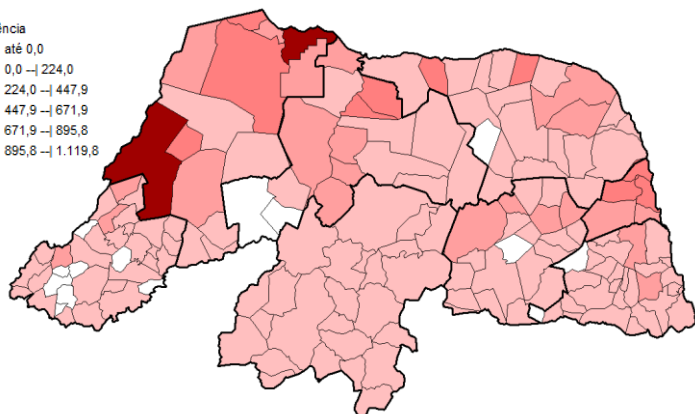
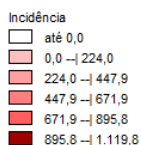
**TAXA DE NOTIFICAÇÃO (CASOS/100.000 HAB) NO RN\***



Nº	Município	Taxa
01	Areia Branca	2376,3
02	Natal	1303,7
03	Macaíba	1123,9
...	...	...
TOTAL RN		658,0



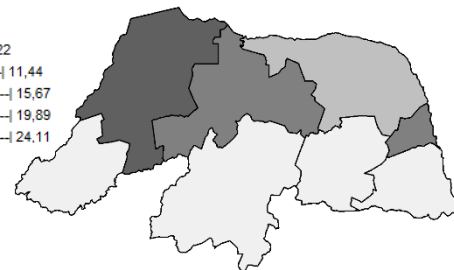
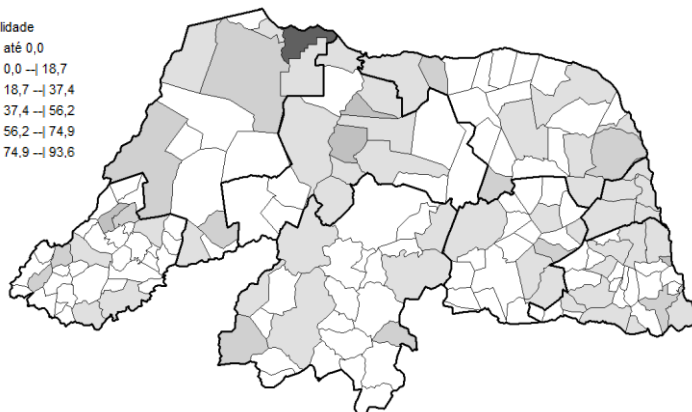

**INCIDÊNCIA (CASOS/100.000 HAB) NO RN\***



Nº	Município	Incidência
01	Areia Branca	1119,8
02	Apodi	1015,5
03	Felipe Guerra	601,5
...	...	...
TOTAL RN		313,15



**MORTALIDADE (CASOS/100.000 HAB) NO RN\***



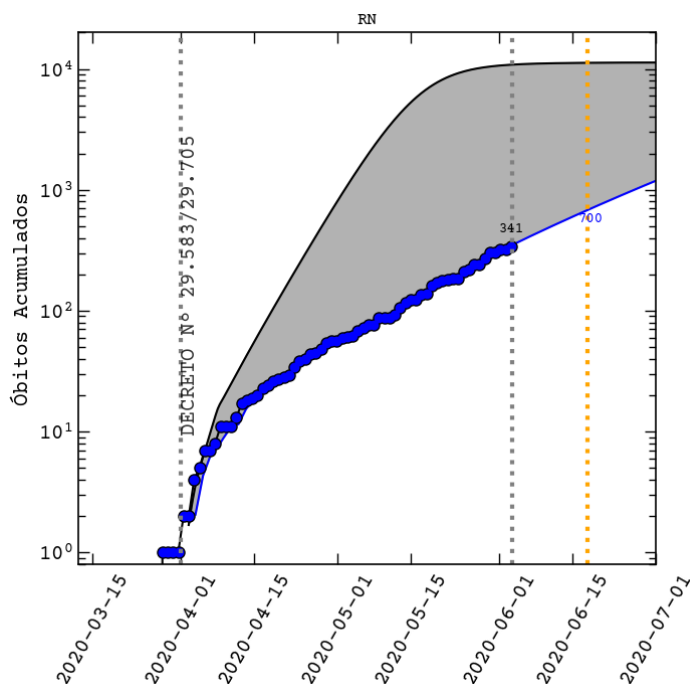
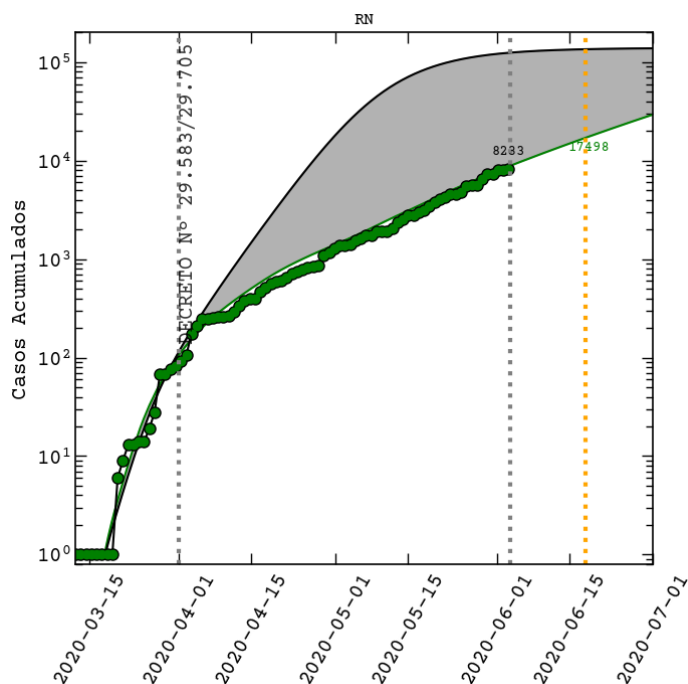
Nº	Município	Mortalidade
01	Areia Branca	93,6
02	Senador Georgino Avelino	45,0
03	Alto do Rodrigues	41,3
...	...	...
TOTAL RN		12,95







**EXPECTATIVA DE NOVOS CASOS NO RN**



\*Modelo Epidemic Infectious Disease of Large population Code – MOSAIC (Lyra, do Nascimento et al 2020). Fonte: José Dias do N. (UFRN)  
<https://astro.dfte.ufrn.br/html/Cliente/COVID19.php> & <https://covid.lais.ufrn.br/#projecoes> 08 - 05 - 2020



**FIQUE CONECTADO COM A SESAP-RN E PARCEIROS**

ACESSE MAIS INFORMAÇÕES NO SITE DA SESAP E AOS ARQUIVOS DOS DADOS DETALHADOS

<http://www.saude.rn.gov.br/>

ACESSE AO APLICATIVO TO DE OLHO

<https://todeolho.mprn.mp.br/#/>

ACESSE AO PAINEL DE MONITORAMENTO CORONAVÍRUS RN

<https://covid.lais.ufrn.br/>

ACESSE O PORTAL DO RN SOBRE O COVID-19

<https://portalcovid19.saude.rn.gov.br/>





**DADOS DETALHADOS**

**Tabela 1 - Casos notificados para investigação de COVID-19 de acordo com classificação e por região de saúde de residência, Rio Grande do Norte, 2020\*.**

REGIÃO DE SAÚDE DE RESIDÊNCIA	CASOS SUSPEITOS		CASOS DESCARTADOS	CASOS CONFIRMADOS		ÓBITOS EM INVESTIGAÇÃO	ÓBITOS DESCARTADOS	ÓBITOS CONFIRMADOS		LETALIDADE
	N	TAXA DE NOTIFICAÇÃO POR 100.000 HAB		N	INCIDÊNCIA POR 100.000 HAB			N	MORTALIDADE POR 100.000 HAB	
1ª REGIÃO	1062	275,4	1126	599	155,4	6	11	26	6,74	4,3
2ª REGIÃO	2379	486,0	3047	2402	490,7	26	36	118	24,11	4,9
3ª REGIÃO	1044	287,0	1173	653	179,5	12	15	33	9,07	5,1
4ª REGIÃO	1275	425,2	1303	266	88,7	5	21	9	3,00	3,4
5ª REGIÃO	698	346,8	771	297	147,6	5	6	8	3,98	2,7
6ª REGIÃO	414	164,5	875	196	77,9	1	18	11	4,37	5,6
7ª REGIÃO	15546	1145,3	10432	6134	451,9	40	61	222	16,36	3,6
8ª REGIÃO	657	416,1	802	446	282,5	5	13	27	17,10	6,1
<b>TOTAL RN</b>	<b>23075</b>	<b>658,0</b>	<b>19529</b>	<b>10993</b>	<b>313,5</b>	<b>100</b>	<b>181</b>	<b>454</b>	<b>12,95</b>	<b>4,1</b>
<b>OUTRAS LOCALIDADES</b>	<b>14</b>	<b>-</b>	<b>45</b>	<b>34</b>	<b>-</b>	<b>3</b>	<b>2</b>	<b>5</b>	<b>-</b>	<b>-</b>
<b>TOTAL GERAL</b>	<b>23089</b>	<b>658,4</b>	<b>19574</b>	<b>11027</b>	<b>314,4</b>	<b>103</b>	<b>183</b>	<b>459</b>	<b>13,09</b>	<b>4,2</b>

Fonte: SUVIGE/CPS/SESAP; FormSUScap/E-SUS VE-MS; GAL/LACEN-RN; Lab. Privado; \*Dados extraídos em 08/06/2020 (SE 20) às 23h, sujeitos a alterações. Taxa de notificação e Coeficiente de Incidência foram calculados com base na estimativa populacional do IBGE para 2020.

**Tabela 2 - Casos notificados para investigação de COVID-19 de acordo com classificação e por município de residência, Rio Grande do Norte, 2020\*.**

MUNICÍPIO DE RESIDÊNCIA	CASOS SUSPEITOS		CASOS DESCARTADO	CASOS IGNORADOS	CASOS CONFIRMADOS		ÓBITOS EM INVESTIGAÇÃO	ÓBITOS DESCARTADOS	ÓBITOS CONFIRMADOS	
	N	TAXA DE NOTIFICAÇÃO POR 100.000 HAB			N	INCIDÊNCIA POR 100.000 HAB			N	MORTALIDADE POR 100.000 HAB
ACARI	119	1068,6	43	0	6	53,9	0	5	0	0,0
AÇU	265	456,8	292	3	168	289,6	2	9	9	15,5
AFONSO BEZERRA	13	117,8	48	0	16	145,0	2	0	1	9,1
ÁGUA NOVA	1	30,8	3	0	0	0,0	0	0	0	0,0
ALEXANDRIA	4	29,5	51	0	6	44,2	0	2	1	7,4
ALMINO AFONSO	17	359,0	6	0	5	105,6	0	0	0	0,0
ALTO DO RODRIGUES	70	481,8	96	0	73	502,4	2	0	6	41,3
ANGICOS	44	375,6	54	0	10	85,4	0	0	1	8,5
ANTÔNIO MARTINS	5	70,0	19	0	2	28,0	0	0	0	0,0
APODI	84	234,3	772	0	364	1015,5	0	0	7	19,5
AREIA BRANCA	660	2376,3	202	1	311	1119,8	8	2	26	93,6
ARÊS	46	321,5	31	0	18	125,8	0	0	0	0,0
AUGUSTO SEVERO (CAMPO GRANDE)	5	51,8	28	0	3	31,1	0	0	0	0,0
BAÍA FORMOSA	8	86,3	18	0	6	64,7	0	0	1	10,8
BARAÚNA	114	401,8	123	3	111	391,2	2	1	5	17,6
BARCELONA	8	200,1	22	0	4	100,1	0	0	0	0,0
BENTO FERNANDES	7	127,3	13	0	4	72,8	0	0	0	0,0
BODÓ	10	449,8	5	0	1	45,0	0	0	0	0,0
BOM JESUS	32	313,4	17	0	13	127,3	1	0	1	9,8





MUNICÍPIO DE RESIDÊNCIA	CASOS SUSPEITOS		CASOS DESCARTADO	CASOS IGNORADOS	CASOS CONFIRMADOS		ÓBITOS EM INVESTIGAÇÃO	ÓBITOS DESCARTADOS	ÓBITOS CONFIRMADOS	
	N	TAXA DE NOTIFICAÇÃO POR 100.000 HAB			N	INCIDÊNCIA POR 100.000 HAB			N	MORTALIDADE POR 100.000 HAB
BREJINHO	36	283,5	27	0	19	149,6	0	1	0	0,0
CAIÇARA DO NORTE	13	198,5	19	0	14	213,8	0	0	0	0,0
CAIÇARA DO RIO DO VENTO	29	787,2	27	0	8	217,2	0	0	1	27,1
CAICÓ	404	594,5	333	34	73	107,4	1	5	1	1,5
CAMPO REDONDO	13	115,9	76	0	9	80,2	0	0	0	0,0
CANGUARETAMA	53	154,6	75	4	59	172,1	1	0	7	20,4
CARAÚBAS	18	87,8	313	0	59	287,9	0	1	0	0,0
CARNAÚBA DOS DANTAS	62	757,9	39	0	5	61,1	0	0	2	24,4
CARNAUBAIS	53	492,6	24	1	21	195,2	0	0	0	0,0
CEARÁ-MIRIM	249	338,8	109	3	139	189,1	5	3	15	20,4
CERRO CORÁ	23	205,7	14	0	1	8,9	0	2	1	8,9
CORONEL EZEQUIEL	3	54,5	16	0	1	18,2	0	0	0	0,0
CORONEL JOÃO PESSOA	8	162,9	2	0	3	61,1	0	1	1	20,4
CRUZETA	17	212,6	56	0	12	150,0	0	0	0	0,0
CURRAIS NOVOS	108	241,1	294	0	37	82,6	0	3	1	2,2
DOUTOR SEVERIANO	5	70,7	8	0	6	84,8	1	0	0	0,0
ENCANTO	27	478,9	87	0	15	266,1	0	2	2	35,5
EQUADOR	3	49,6	51	0	5	82,7	0	0	0	0,0
ESPÍRITO SANTO	8	76,2	24	1	9	85,7	0	0	0	0,0
EXTREMOZ	233	815,2	162	3	144	503,8	0	3	4	14,0
FELIPE GUERRA	9	150,4	84	0	36	601,5	0	1	0	0,0
FERNANDO PEDROZA	20	654,9	8	0	5	163,7	0	0	0	0,0
FLORÂNIA	52	570,4	26	0	6	65,8	1	0	0	0,0
FRANCISCO DANTAS	15	531,2	9	0	1	35,4	0	0	0	0,0
FRUTUOSO GOMES	7	172,1	33	0	5	122,9	0	0	0	0,0
GALINHOS	5	179,5	13	0	3	107,7	0	0	0	0,0
GOIANINHA	152	577,3	98	5	72	273,5	0	1	0	0,0
GOVERNADOR DIX-SEPT ROSADO	56	429,5	74	3	13	99,7	2	2	0	0,0
GROSSOS	99	953,5	61	0	27	260,0	0	1	1	9,6
GUAMARÉ	156	996,2	167	2	83	530,0	0	0	4	25,5
IELMO MARINHO	34	247,0	54	0	19	138,0	0	0	2	14,5
IPANGUAÇU	35	225,9	149	0	35	225,9	0	2	6	38,7
IPUEIRA	11	490,9	10	0	2	89,2	0	0	0	0,0
ITAJÁ	25	331,2	31	0	19	251,7	0	0	1	13,2
ITAÚ	23	391,3	19	0	13	221,2	0	0	0	0,0
JAÇANÃ	16	175,2	74	0	8	87,6	0	0	0	0,0
JANDAÍRA	10	145,4	15	0	4	58,2	0	0	0	0,0
JANDUÍ	3	56,9	11	0	1	19,0	1	0	1	19,0
JANUÁRIO CICCO (BOA SAÚDE)	12	117,9	8	1	3	29,5	1	1	0	0,0
JAPI	9	178,0	8	0	4	79,1	0	1	0	0,0



MUNICÍPIO DE RESIDÊNCIA	CASOS SUSPEITOS		CASOS DESCARTADO	CASOS IGNORADOS	CASOS CONFIRMADOS		ÓBITOS EM INVESTIGAÇÃO	ÓBITOS DESCARTADOS	ÓBITOS CONFIRMADOS	
	N	TAXA DE NOTIFICAÇÃO POR 100.000 HAB			N	INCIDÊNCIA POR 100.000 HAB			N	MORTALIDADE POR 100.000 HAB
JARDIM DE ANGICOS	3	114,9	2	0	1	38,3	0	0	0	0,0
JARDIM DE PIRANHAS	48	323,5	29	0	5	33,7	0	0	1	6,7
JARDIM DO SERIDÓ	20	161,3	75	1	13	104,9	2	0	0	0,0
JOÃO CÂMARA	34	97,3	101	1	43	123,0	1	0	2	5,7
JOÃO DIAS	3	113,0	3	0	0	0,0	0	0	0	0,0
JOSÉ DA PENHA	5	84,0	6	0	0	0,0	0	0	0	0,0
JUCURUTU	93	508,3	20	0	19	103,9	0	0	1	5,5
JUNDIÁ	6	153,9	8	0	2	51,3	0	0	0	0,0
LAGOA D'ANTA	10	147,7	17	0	2	29,5	0	0	1	14,8
LAGOA DE PEDRAS	11	145,8	6	1	4	53,0	0	0	1	13,3
LAGOA DE VELHOS	6	219,6	11	0	6	219,6	0	2	0	0,0
LAGOA NOVA	9	57,6	28	0	7	44,8	0	0	0	0,0
LAGOA SALGADA	17	206,2	21	4	6	72,8	0	1	0	0,0
LAJES	53	470,0	37	0	9	79,8	0	4	0	0,0
LAJES PINTADAS	8	168,1	16	0	10	210,1	0	0	0	0,0
LUCRÉCIA	4	100,1	12	0	5	125,1	0	0	0	0,0
LUÍS GOMES	13	128,5	25	0	5	49,4	0	1	0	0,0
MACAÍBA	908	1123,9	196	4	199	246,3	2	1	10	12,4
MACAU	119	374,0	66	0	60	188,6	2	3	1	3,1
MAJOR SALES	5	124,4	5	0	0	0,0	0	0	0	0,0
MARCELINO VIEIRA	8	95,8	15	1	1	12,0	0	0	0	0,0
MARTINS	4	45,8	15	0	4	45,8	0	0	0	0,0
MAXARANGUAPE	12	97,0	34	0	11	88,9	0	0	1	8,1
MESSIAS TARGINO	5	108,7	34	0	1	21,7	0	2	0	0,0
MONTANHAS	19	168,9	43	0	16	142,2	0	0	1	8,9
MONTE ALEGRE	79	351,9	39	0	32	142,5	0	0	1	4,5
MONTE DAS GAMELEIRAS	2	95,0	6	0	0	0,0	0	0	0	0,0
MOSSORÓ	1231	414,0	1211	49	1417	476,5	11	21	77	25,9
NATAL	11526	1303,7	7384	123	4208	476,0	28	45	163	18,4
NÍSIA FLORESTA	64	231,9	95	1	46	166,7	0	1	2	7,2
NOVA CRUZ	81	216,9	155	0	67	179,4	0	3	4	10,7
OLHO-D'ÁGUA DO BORGES	0	0,0	41	0	6	140,9	0	0	0	0,0
OURO BRANCO	22	457,2	19	0	6	124,7	1	0	0	0,0
PARANÁ	3	70,5	12	0	2	47,0	0	1	0	0,0
PARAÍ	9	238,9	31	0	4	106,2	0	0	0	0,0
PARAZINHO	8	152,8	18	0	4	76,4	0	0	0	0,0
PARELHAS	124	577,4	80	0	17	79,2	0	4	0	0,0
PARNAMIRIM	2123	812,0	2037	23	1067	408,1	7	7	26	9,9



MUNICÍPIO DE RESIDÊNCIA	CASOS SUSPEITOS		CASOS DESCARTADO	CASOS IGNORADOS	CASOS CONFIRMADOS		ÓBITOS EM INVESTIGAÇÃO	ÓBITOS DESCARTADOS	ÓBITOS CONFIRMADOS	
	N	TAXA DE NOTIFICAÇÃO POR 100.000 HAB			N	INCIDÊNCIA POR 100.000 HAB			N	MORTALIDADE POR 100.000 HAB
PASSA E FICA	6	45,2	22	0	3	22,6	1	0	0	0,0
PASSAGEM	7	226,6	12	0	2	64,7	0	0	0	0,0
PATU	12	94,1	36	1	6	47,0	0	2	1	7,8
PAU DOS FERROS	75	246,8	123	2	23	75,7	0	7	1	3,3
PEDRA GRANDE	11	339,8	16	0	16	494,3	0	0	0	0,0
PEDRA PRETA	5	203,4	2	0	0	0,0	0	0	0	0,0
PEDRO AVELINO	13	193,6	19	0	4	59,6	0	1	0	0,0
PEDRO VELHO	19	128,3	21	0	7	47,3	0	1	0	0,0
PENDÊNCIAS	39	257,8	80	0	71	469,3	0	1	2	13,2
PILÕES	8	208,4	14	0	7	182,4	0	0	0	0,0
POÇO BRANCO	22	142,7	74	0	20	129,8	0	1	0	0,0
PORTALEGRE	0	0,0	33	0	3	38,1	0	0	0	0,0
PORTO DO MANGUE	62	963,2	13	0	19	295,2	0	1	1	15,5
PUREZA	16	166,3	70	0	34	353,4	2	0	0	0,0
RAFAEL FERNANDES	8	156,9	9	0	0	0,0	0	0	0	0,0
RAFAEL GODEIRO	5	156,2	17	0	4	125,0	0	0	0	0,0
RIACHO DA CRUZ	3	83,8	19	0	7	195,6	0	0	1	27,9
RIACHO DE SANTANA	1	23,8	7	0	0	0,0	0	0	0	0,0
RIACHUELO	87	1070,4	21	0	11	135,3	0	0	0	0,0
RIO DO FOGO	42	387,2	28	1	18	165,9	0	1	0	0,0
RODOLFO FERNANDES	15	335,8	29	0	6	134,3	0	0	0	0,0
RUY BARBOSA	23	638,9	9	0	11	305,6	0	0	0	0,0
SANTA CRUZ	205	516,7	213	1	75	189,0	0	1	0	0,0
SANTA MARIA	46	828,7	13	2	12	216,2	0	0	0	0,0
SANTANA DO MATOS	29	226,7	54	0	16	125,1	0	2	0	0,0
SANTANA DO SERIDÓ	12	447,8	17	0	4	149,3	0	0	0	0,0
SANTO ANTÔNIO	123	509,6	105	0	42	174,0	3	1	3	12,4
SÃO BENTO DO NORTE	18	655,3	11	0	2	72,8	0	1	0	0,0
SÃO BENTO DO TRAIRÍ	24	539,4	7	0	4	89,9	0	0	0	0,0
SÃO FERNANDO	6	167,4	7	2	3	83,7	0	0	0	0,0
SÃO FRANCISCO DO OESTE	2	47,3	19	0	0	0,0	0	0	0	0,0
SÃO GONÇALO DO AMARANTE	756	738,3	653	4	516	503,9	3	5	19	18,6
SÃO JOÃO DO SABUGI	17	274,5	32	0	2	32,3	0	0	0	0,0
SÃO JOSÉ DE MIPIBU	218	496,6	175	1	140	318,9	1	2	3	6,8
SÃO JOSÉ DO CAMPESTRE	40	311,1	39	1	6	46,7	0	1	1	7,8
SÃO JOSÉ DO SERIDÓ	11	237,4	15	1	3	64,7	0	0	0	0,0
SÃO MIGUEL	66	280,6	65	0	23	97,8	0	2	0	0,0
SÃO MIGUEL DO GOSTOSO	22	214,0	30	0	6	58,4	0	0	0	0,0
SÃO PAULO DO POTENGI	118	671,3	36	0	44	250,3	2	0	1	5,7



MUNICÍPIO DE RESIDÊNCIA	CASOS SUSPEITOS		CASOS DESCARTADO	CASOS IGNORADOS	CASOS CONFIRMADOS		ÓBITOS EM INVESTIGAÇÃO	ÓBITOS DESCARTADOS	ÓBITOS CONFIRMADOS	
	N	TAXA DE NOTIFICAÇÃO POR 100.000 HAB			N	INCIDÊNCIA POR 100.000 HAB			N	MORTALIDADE POR 100.000 HAB
SÃO PEDRO	18	301,5	39	0	23	385,2	1	0	0	0,0
SÃO RAFAEL	31	378,0	18	0	21	256,0	1	0	1	12,2
SÃO TOMÉ	33	298,5	85	0	28	253,3	0	0	1	9,0
SÃO VICENTE	21	326,9	15	0	2	31,1	0	0	0	0,0
SENADOR ELÓI DE SOUZA	12	197,2	15	0	6	98,6	0	0	0	0,0
SENADOR GEORGINO AVELINO	11	247,7	6	0	6	135,1	0	0	2	45,0
SERRA CAIADA	20	192,4	22	0	18	173,2	0	0	2	19,2
SERRA DE SÃO BENTO	6	104,1	10	0	4	69,4	0	0	0	0,0
SERRA DO MEL	41	343,4	47	0	30	251,3	0	2	1	8,4
SERRA NEGRA DO NORTE	21	260,0	18	0	10	123,8	0	0	2	24,8
SERRINHA	23	369,2	14	0	2	32,1	0	0	0	0,0
SERRINHA DOS PINTOS	3	62,5	4	0	0	0,0	0	0	0	0,0
SEVERIANO MELO	16	655,7	33	0	7	286,9	0	0	0	0,0
SÍTIO NOVO	13	235,4	10	0	0	0,0	0	0	0	0,0
TABOLEIRO GRANDE	6	233,8	18	0	6	233,8	0	0	1	39,0
TAIPU	13	105,9	10	0	7	57,0	0	0	1	8,1
TANGARÁ	39	248,0	35	0	12	76,3	0	0	2	12,7
TENENTE ANANIAS	13	120,5	25	0	13	120,5	0	0	2	18,5
TENENTE LAURENTINO CRUZ	24	403,2	16	0	8	134,4	0	0	0	0,0
TIBAU	31	755,0	51	1	24	584,5	1	0	0	0,0
TIBAU DO SUL	28	197,5	53	0	11	77,6	0	0	0	0,0
TIMBAÚBA DOS BATISTAS	9	372,8	7	0	3	124,3	0	0	0	0,0
TOUROS	50	150,2	169	0	117	351,5	0	1	5	15,0
TRIUNFO POTIGUAR	4	123,6	6	0	0	0,0	0	0	0	0,0
UMARIZAL	13	123,2	29	0	8	75,8	0	0	1	9,5
UPANEMA	23	156,9	36	0	5	34,1	1	3	0	0,0
VÁRZEA	12	218,2	10	0	9	163,6	0	0	0	0,0
VENHA-VER	0	0,0	3	0	1	23,9	0	0	0	0,0
VERA CRUZ	16	128,2	25	0	14	112,2	0	0	0	0,0
VIÇOSA	11	640,3	21	0	3	174,6	0	0	0	0,0
VILA FLOR	1	31,5	10	0	1	31,5	0	0	0	0,0
<b>RN</b>	<b>23075</b>	<b>658,0</b>	<b>19529</b>	<b>289</b>	<b>10993</b>	<b>313,5</b>	<b>100</b>	<b>181</b>	<b>454</b>	<b>12,95</b>
<b>OUTRAS LOCALIDADES</b>	<b>14</b>	<b>-</b>	<b>45</b>	<b>7</b>	<b>34</b>	<b>-</b>	<b>3</b>	<b>2</b>	<b>5</b>	<b>-</b>
<b>TOTAL GERAL</b>	<b>23089</b>	<b>658,4</b>	<b>19574</b>	<b>296</b>	<b>11027</b>	<b>314,4</b>	<b>103</b>	<b>183</b>	<b>459</b>	<b>13,09</b>

Fonte: SUVIGE/CPS/SESAP; FormSUScap/E-SUS VE-MS; GAL/LACEN-RN; Lab. Privado; Secretarias Municipais de Saúde - boletins e relatórios submetidos à Sesap. \*Dados extraídos em 08/06/2020 (SE 20) às 23h, sujeitos a alterações. Taxa de notificação e Coeficiente de Incidência foram calculados com base na estimativa populacional do IBGE para 2020. \*\*Houve flutuações de casos entre municípios, além de terem sido detectados pacientes com mais de um método de diagnóstico.



**Tabela 3 - Casos confirmados COVID-19 recuperados, por município de residência, Rio Grande do Norte, 2020\*.**

Município	Recuperados
ACARI	1
AÇU	50
ALEXANDRIA	3
ALTO DO RODRIGUES	1
ANTONIO MARTINS	1
APODI	130
AREIA BRANCA	57
ARÊS	1
BAÍA FORMOSA	1
BARAÚNA	13
BARCELONA	1
BREJINHO	2
CAIÇARA DO NORTE	3
CAICÓ	4
CAMPO REDONDO	2
CANGUARETAMA	11
CARAÚBAS	4
CARNAUBAIS	1
CEARÁ-MIRIM	9
CORONEL JOÃO PESSOA	1
CURRAIS NOVOS	13
EXTREMOZ	20
FERNANDO PEDROZA	1
GOIANINHA	5
GROSSOS	4
GUAMARÉ	11
IPUEIRA	1
ITAÚ	12
JAÇANÃ	2
JANUÁRIO CICCO (BOA SAÚDE)	1
JARDIM DO SERIDÓ	1
LAGOA NOVA	1
LAGOA SALGADA	1
LAJES PINTADAS	5
LUÍS GOMES	1
MACAÍBA	85
MACAU	9
MARTINS	1
MAXARANGUAPE	1
MOSSORÓ	179
NATAL	925
NÍSIA FLORESTA	12
NOVA CRUZ	1
PARAÍ	2
PARNAMIRIM	167
PASSA E FICA	1
PAU DOS FERROS	12
PEDRO VELHO	1
PENDÊNCIAS	7
PORTALEGRE	2
PORTO DO MANGUE	4
RIACHO DA CRUZ	1
RIACHUELO	3
SANTA CRUZ	14
SANTA MARIA	2



SANTANA DO MATOS	3
SANTO ANTÔNIO	8
SÃO GONÇALO DO AMARANTE	52
SÃO JOSÉ DE MIPIBU	2
SÃO MIGUEL DO GOSTOSO	1
SÃO PAULO DO POTENGI	2
SÃO RAFAEL	8
SÃO TOMÉ	3
SÃO VICENTE	1
SENADOR ELÓI DE SOUZA	1
SERRA DE SÃO BENTO	1
SERRA DO MEL	1
SEVERIANO MELO	1
TENENTE ANANIAS	6
TIBAU	7
TIBAU DO SUL	1
TOUROS	3
UMARIZAL	1
<b>RN</b>	<b>1906</b>

Fonte: SUVIGE/CPS/SESAP-RN - Secretarias Municipais de Saúde. Dados extraídos no dia 08/06/2020 dos boletins e relatórios submetidos à Sesap. \*Dados sujeitos a alterações, em detrimento da evolução dos casos e à medida que os municípios enviarem seus dados.

## Informe Epidemiológico - COVID - 19

Monitoramento dos casos de COVID-19

Ano 2020

### SECRETARIA DE ESTADO DA SAÚDE PÚBLICA

Av. Marechal Deodoro da Fonseca, 730 - Centro, Natal/RN

Secretário de Estado da Saúde Pública: Cipriano Maia de Vasconcelos

### COORDENADORIA DE PROMOÇÃO À SAÚDE

Coordenadora: Neuma Lúcia de Oliveira

### SUBCOORDENADORIA DE VIGILÂNCIA EPIDEMIOLÓGICA - SUVIGE/RN

Subcoordenadora: Alessandra Lucchesi De Menezes Xavier Franco

### Centro de Informações Estratégicas de Vigilância em Saúde

Maria Suêly Lopes Correia Pereira

Marcos Sergio de Araújo Guerra

Stella Rosa de Sousa Leal

Valeska Daliane Souto de Souza

Viviane Fernandes de Medeiros

Ximemy Glauce da Cunha Freire Lopes

### Equipe de Apoio

Ana Isabela Lopes Sales Moiola

Isac Davidson Santiago Fernandes Pimenta

Lucas Henrique Azevedo da Silva

### CENTRO ESTADUAL DE REFERÊNCIA EM SAÚDE DO TRABALHADOR - CEREST/RN

Subcoordenadora: Kelly Kattiucci Brito de Lima Maia

Equipe Técnica de Elaboração do Boletim:

Alessandra Karla de França Rodrigues

Edmilson Castro Dias

Paula Francinete Silva de Araujo

### ELABORAÇÃO DO INFORME EPIDEMIOLÓGICO

Alessandra Lucchesi De Menezes Xavier Franco

Ana Isabela Lopes Sales Moiola

Isac Davidson Santiago Fernandes Pimenta

Lucas Henrique Azevedo da Silva

