



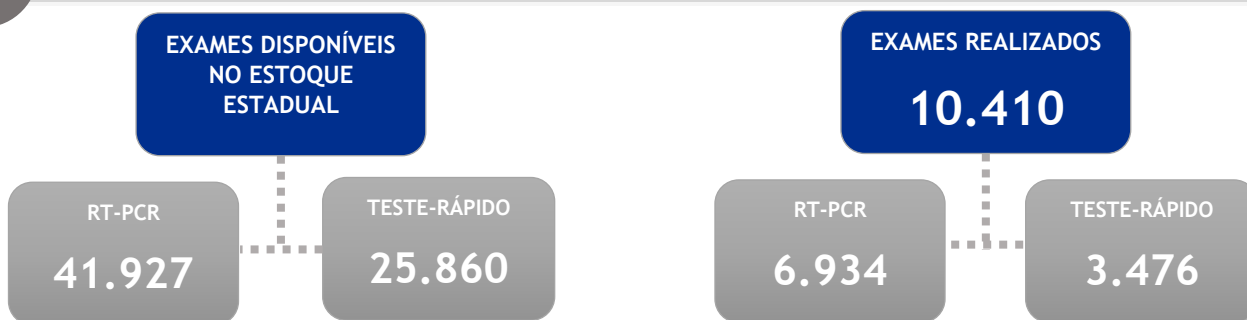
PANORAMA EPIDEMIOLÓGICO



Fonte: SUVIGE/CPS/SESAP; FormSUScap/E-SUS VE-MS; GAL/LACEN-RN; Lab. Privado; *Dados extraídos em 16/05/2020 (SE 20) às 05h, sujeitos a alterações.



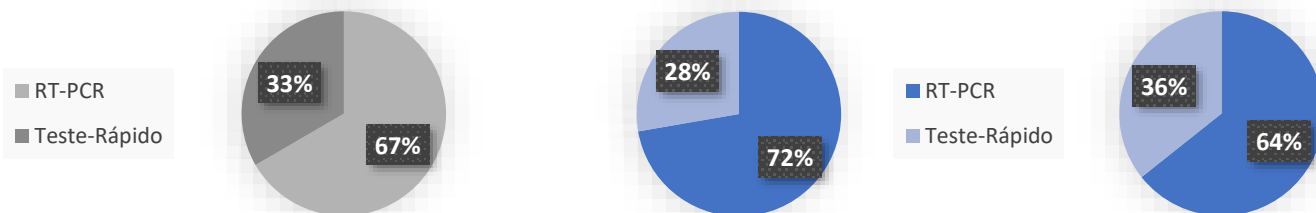
PANORAMA LABORATORIAL



EXAMES LABORATORIAIS REALIZADOS

RESULTADOS POSTIVOS

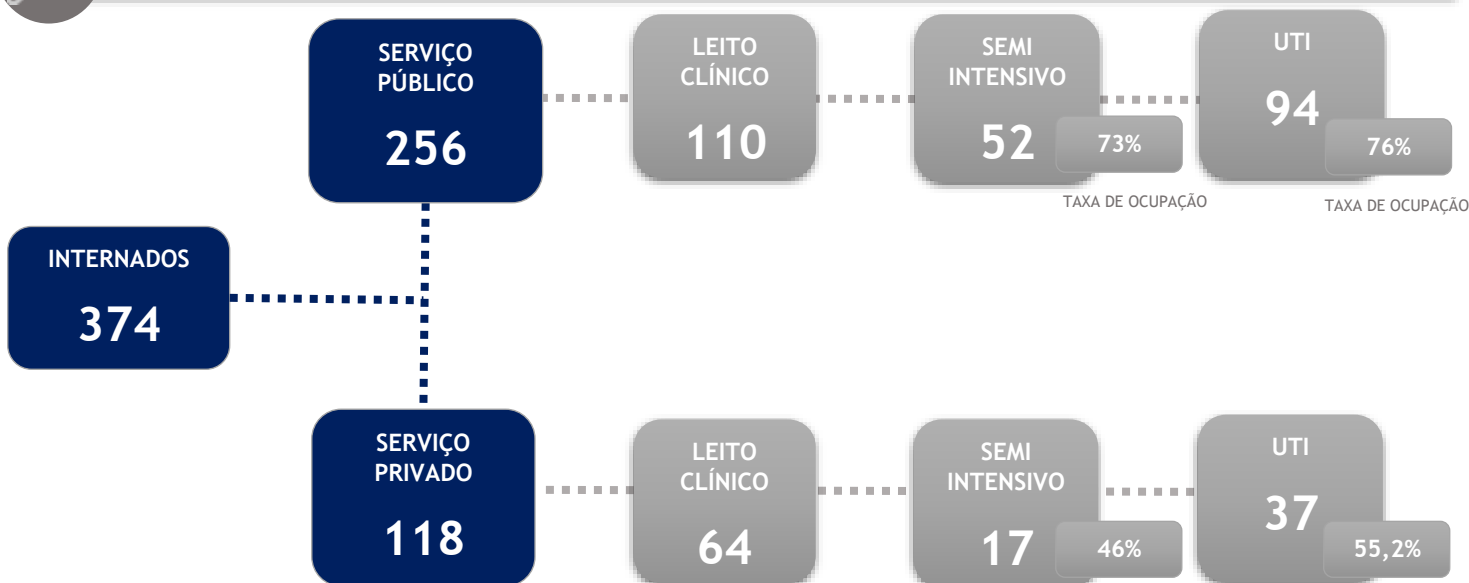
RESULTADOS NEGATIVOS



Fonte: SUVIGE/CPS/SESAP; FormSUScap/E-SUS VE-MS; GAL/LACEN-RN; Lab. Privado; *Dados extraídos em 16/05/2020 (SE 20) às 05h, sujeitos a alterações.



PANORAMA ASSISTENCIAL*



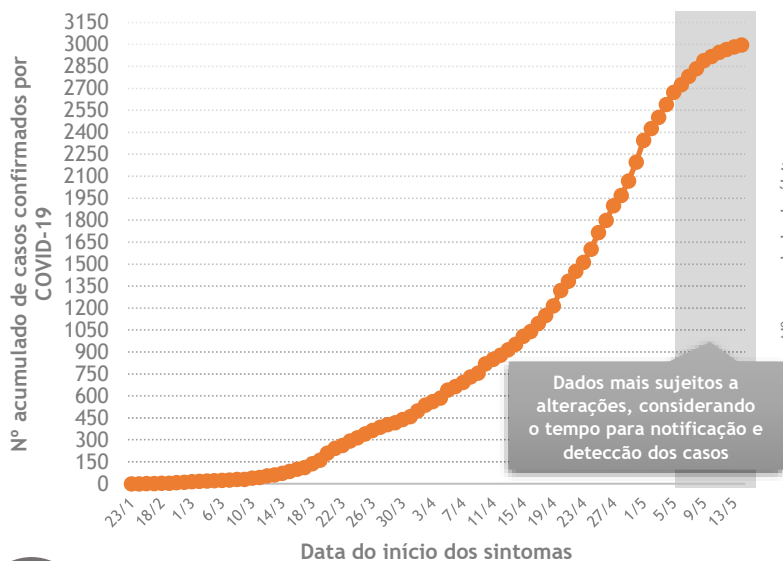
Fonte: Sistema de Gerenciamento de Leitos COVID-19. *Dados extraídos em 16/05/2020 às 09h, sujeitos a alterações.



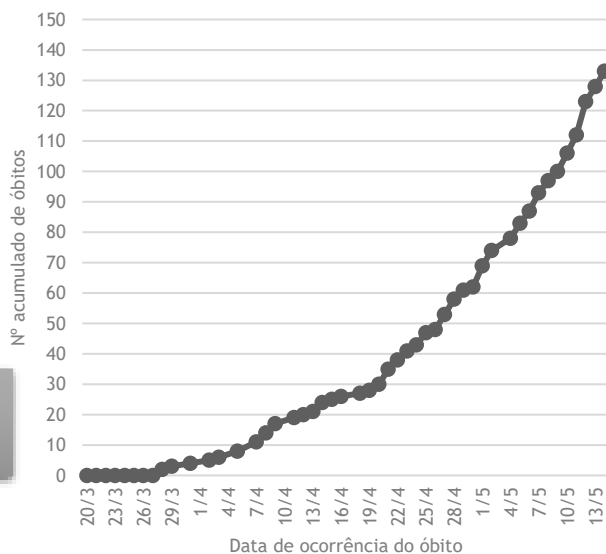


CASOS CONFIRMADOS E ÓBITOS CONFIRMADOS POR COVID-19 ACUMULADOS NO RN*

(A) Casos confirmados acumulados

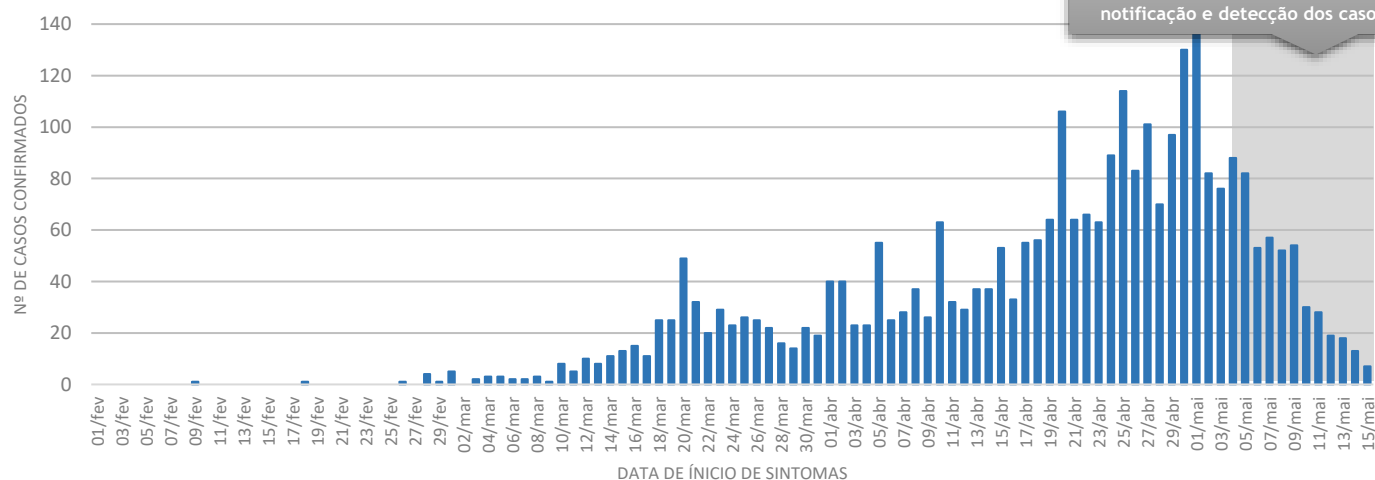


(B) Óbitos confirmados acumulados



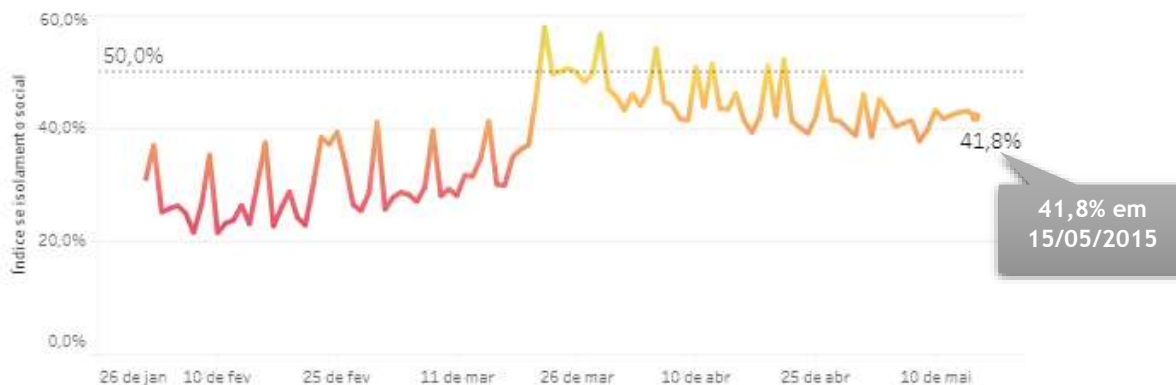
CASOS CONFIRMADOS POR COVID-19 NO RN*

(A) Casos confirmados ao longo do tempo



Fonte: SUVIGE/CPS/SESAP; FormSUScap/E-SUS VE-MS; GAL/LACEN-RN; Lab. Privado; *Dados extraídos em 16/05/2020 (SE 20) às 05h, sujeitos a alterações. Os dados estão apresentados por data de início de sintomas, quando não disponíveis preferencialmente por data de coleta e por fim data de notificação para os casos confirmados. A conformação dos gráficos pode sofrer alteração em decorrência do período que se tem para notificação e detecção dos casos.

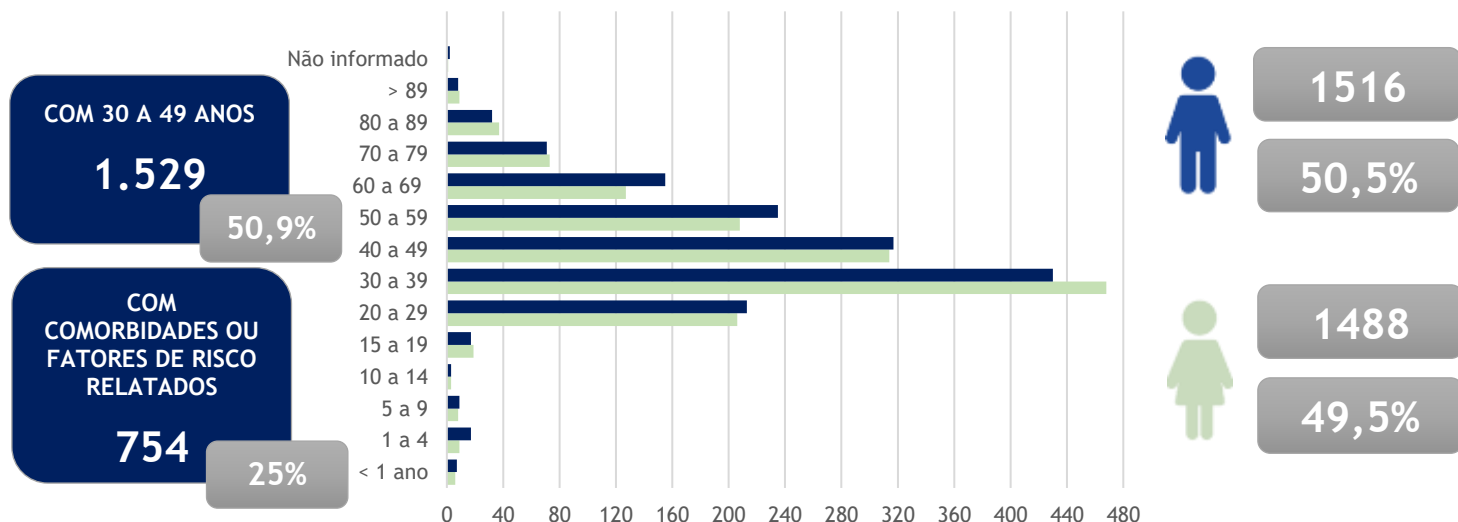
(B) Índice de distanciamento social no Rio Grande do Norte



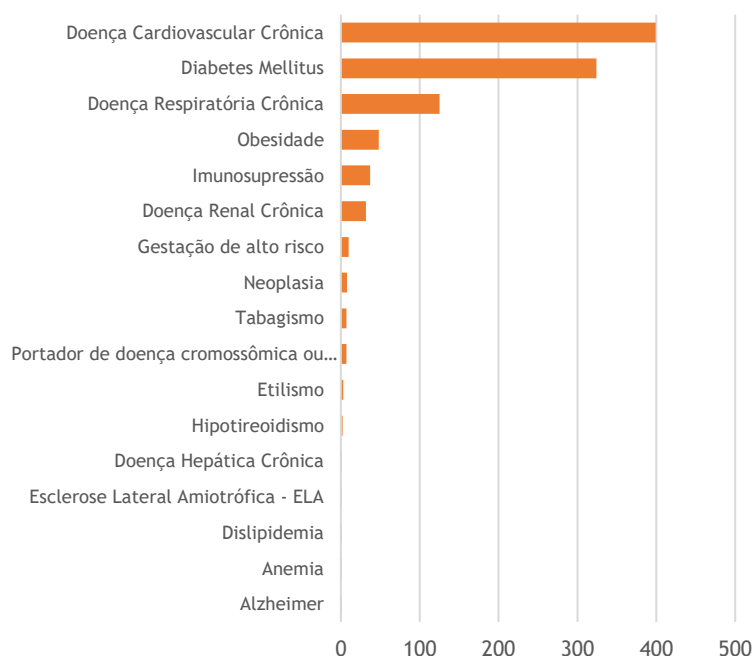
Fonte: INLOCO. Disponível em <<https://mapabrasileirodacovid.inloco.com.br/pt/>>. Acesso em 16 de maio de 2020.



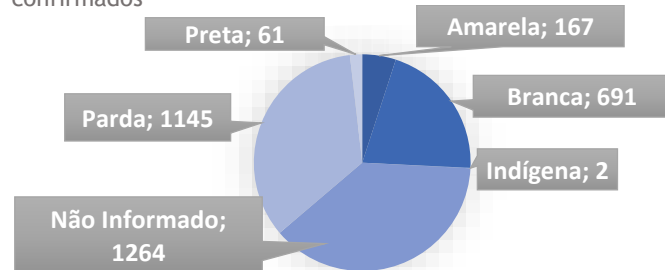
(C) Casos confirmados por sexo e faixa etária



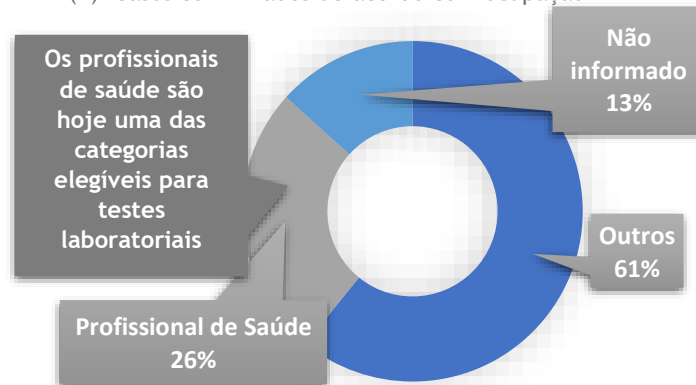
(D) Comorbidades e fatores de risco relacionados de acordo com os casos confirmados



(E) Raça/cor/etnia relacionadas de acordo com os casos confirmados

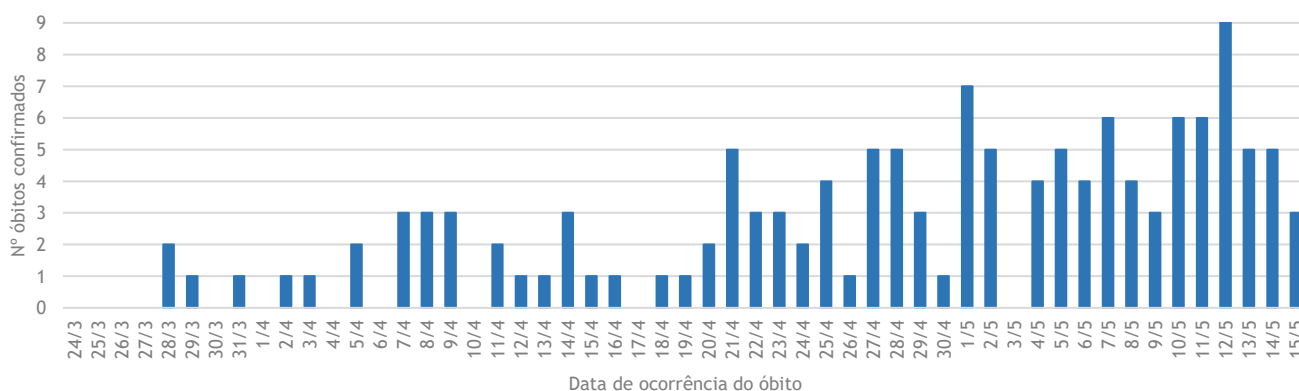


(F) Casos confirmados de acordo com ocupação



ÓBITOS CONFIRMADOS POR COVID-19 NO RN*

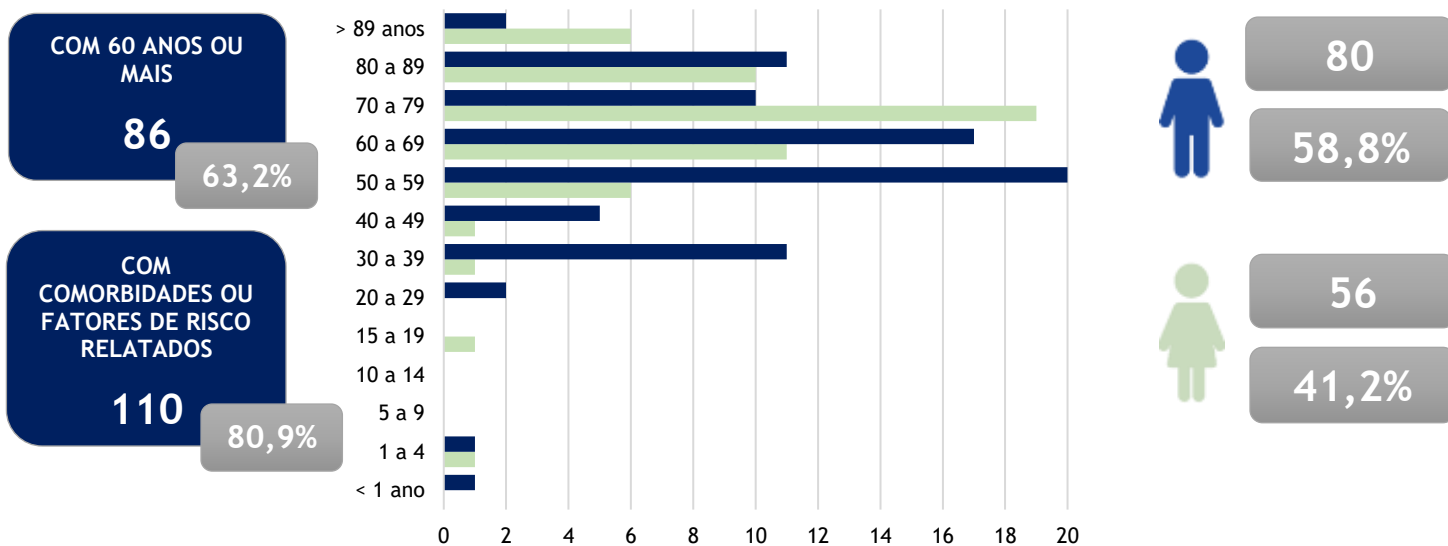
(A) Óbitos confirmados ao longo do tempo



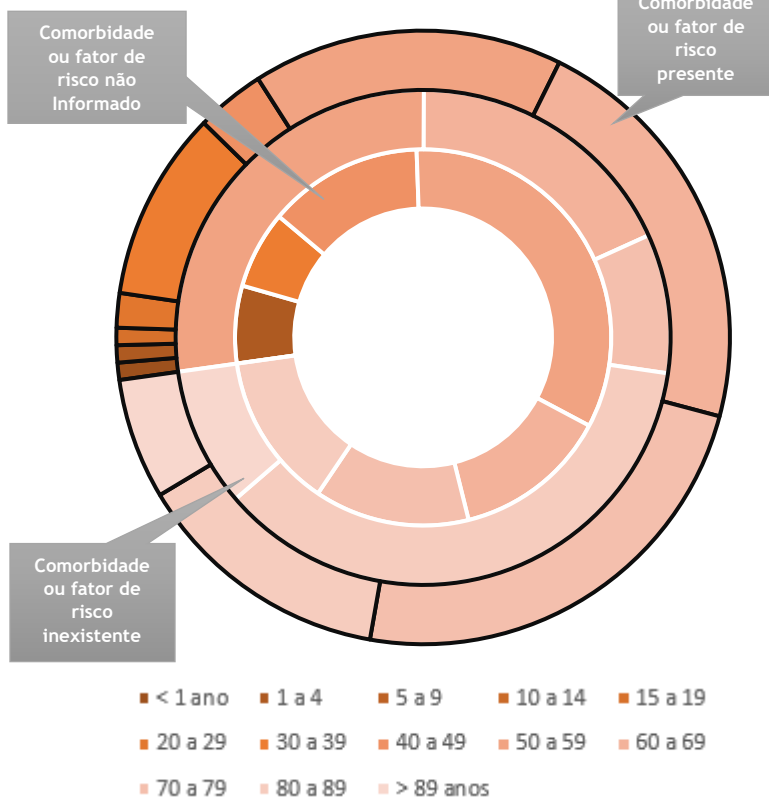
Fonte: SUVIGE/CPS/SESAP; FormSUScap/E-SUS VE-MS; GAL/LACEN-RN; Lab. Privado; *Dados extraídos em 16/05/2020 (SE 20) às 05h, sujeitos a alterações.



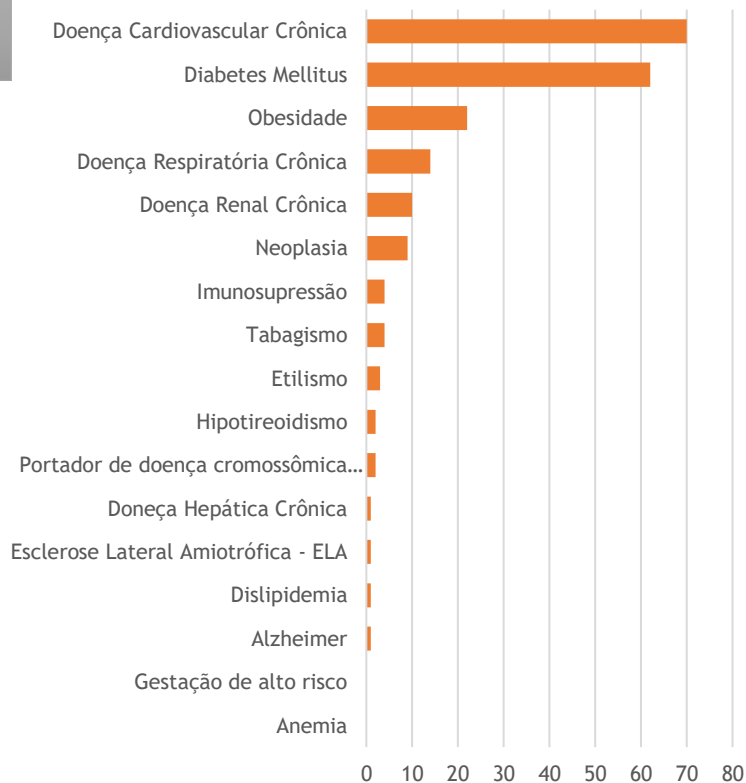
(B) Óbitos confirmados por sexo e faixa etária



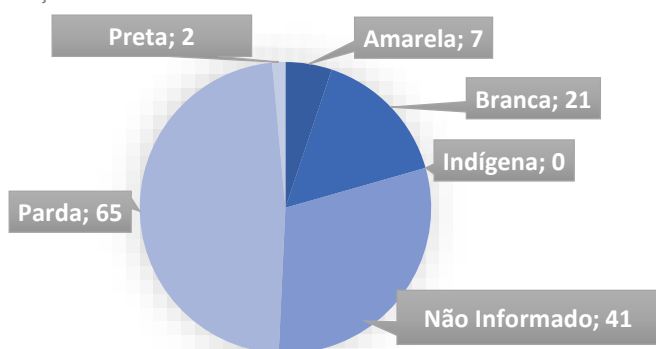
(C) Óbitos confirmados e fatores de risco de acordo com comorbidade e faixa etária



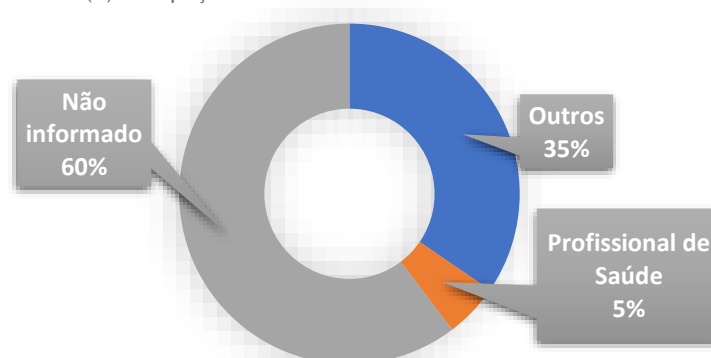
(D) Comorbidades e fatores de risco relatadas de acordo com os óbitos confirmados



(E) Raça/cor/etnia relatadas de acordo com os óbitos confirmados



(F) Ocupação

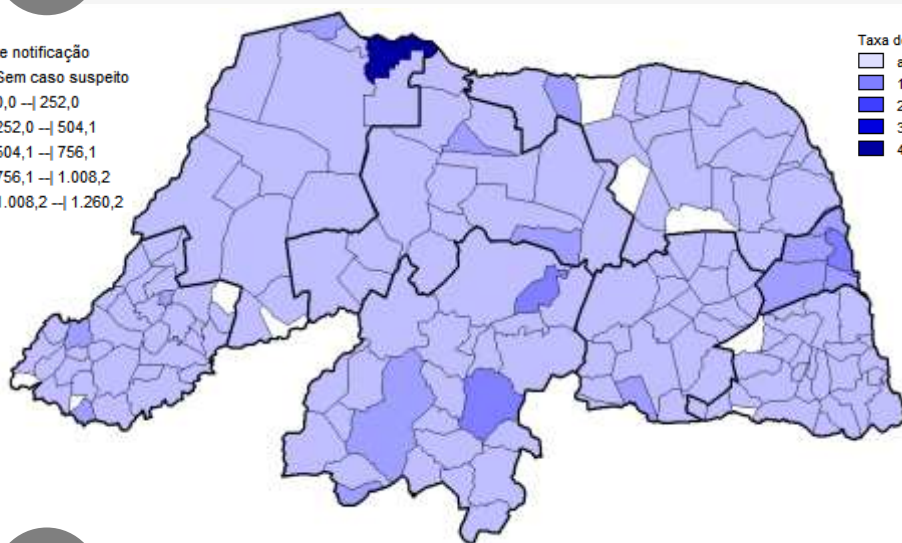




Fonte: SUVIGE/CPS/SESAP; FormsUScap/E-SUS VE-MS; GAL/LACEN-RN; Lab. Privado; *Dados extraídos em 16/05/2020 (SE 20) às 05h, sujeitos a alterações.





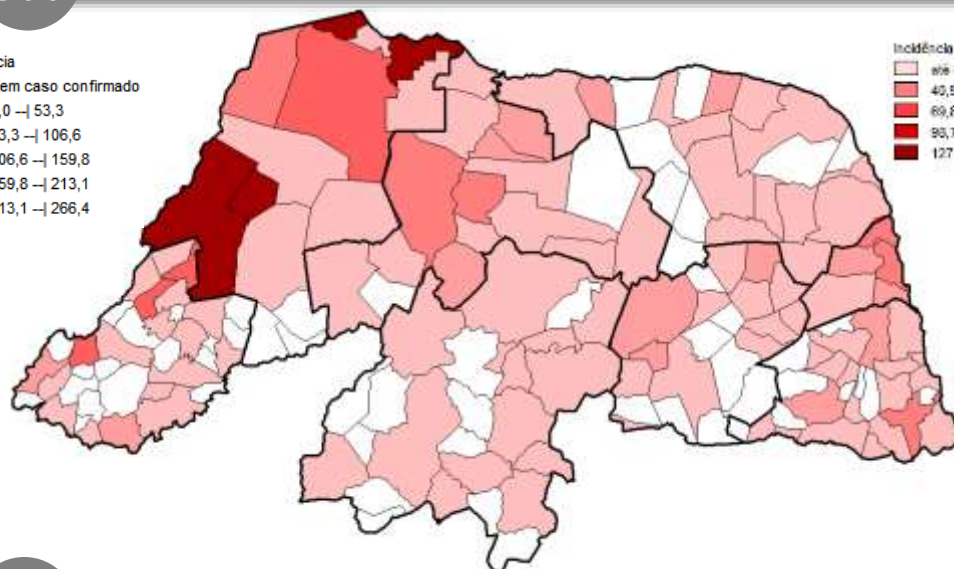


TAXA DE NOTIFICAÇÃO (CASOS/100.000 HAB) NO RN*



Nº	Município	Taxa
01	Areia Branca	1260,2
02	Acari	637,6
03	Natal	553,4
...
TOTAL RN		280,6





INCIDÊNCIA (CASOS/100.000 HAB) NO RN*



Nº	Município	Incidência
01	Areia Branca	266,4
02	Apodi	262,2
03	Tibau	219,2
...
TOTAL RN		85,3



MORTALIDADE (CASOS/100.000 HAB) NO RN*

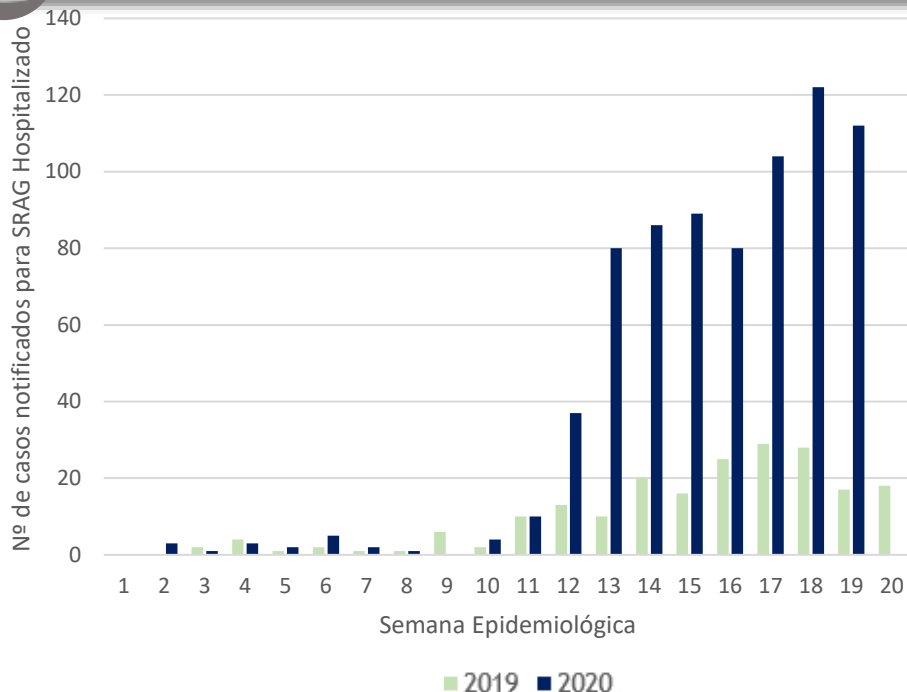


Nº	Município	Mortalidade
01	Taboleiro Grande	194,9
02	Encanto	195,1
03	Areia Branca	266,4
...
TOTAL RN		3,79





CASOS E ÓBITOS POR SÍNDROME RESPIRATÓRIA AGUDA GRAVE HOSPITALIZADO NO RN *



2019**

ÓBITOS POR SRAG

51

CASOS NOTIFICADOS

205

2020

ÓBITOS POR SRAG

158

CASOS NOTIFICADOS

743

ÓBITOS POR SRAG CONFIRMADO COVID-19

85

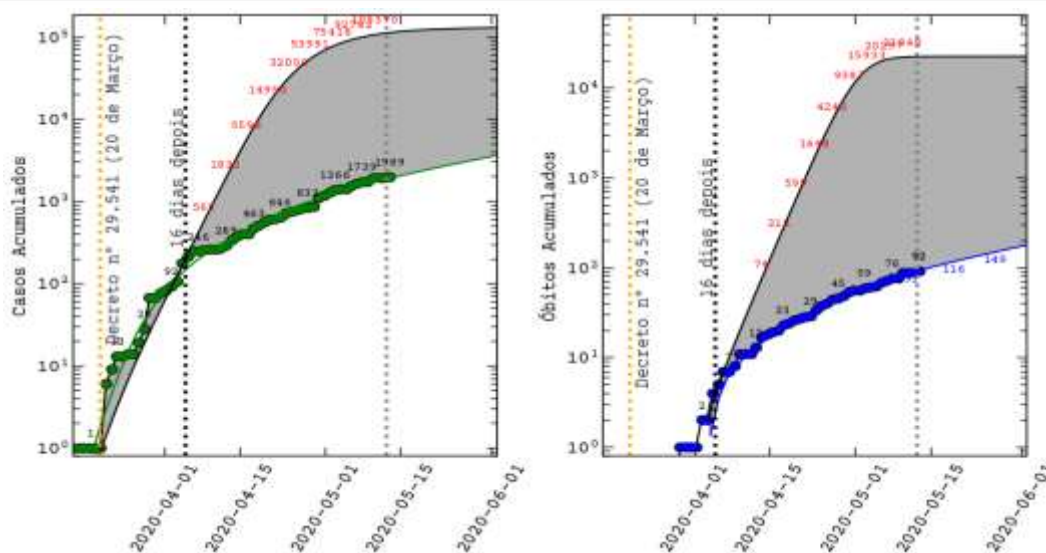
62,5%



Fonte: SUVIGE/CPS/SESAP; FormSUScap/E-SUS VE-MS; GAL/LACEN-RN; Lab. Privado; *Dados extraídos em 16/05/2020 (SE 20) às 05h, sujeitos a alterações. A atualização da base de dados do SIVEP-GRIPE possui outra dinâmica, com isso pode haver delay em sua atualização. **Os dados de 2019 correspondem ao mesmo período de análise em 2020.



EXPECTATIVA DE NOVOS CASOS NO RN



*Modelo Epidemic Infectious Disease of Large population Code – MOSAIC (Lyra, do Nascimento et al 2020). Fonte: José Dias do N. (UFRN) <https://astro.ofis.ufrn.br/itrc/Clientes/COVID19.php> & <https://covid.lais.ufrn.br/projecoes> 08 - 05 - 2020





FIQUE CONECTADO COM A SESAP-RN E PARCEIROS

ACESSE MAIS INFORMAÇÕES NO SITE DA SESAP E AOS ARQUIVOS DOS DADOS DETALHADOS

<http://www.saude.rn.gov.br/>

ACESSE AO APLICATIVO TO DE OLHO

<https://todeolho.mprn.mp.br/#/>

ACESSE AO PAINEL DE MONITORAMENTO CORONAVÍRUS RN

<https://covid.lais.ufrn.br/>

ACESSO AO PORTAL DO RN SOBRE O COVID-19

<https://portalcovid19.saude.rn.gov.br/>



DADOS DETALHADOS

Tabela 1 - Casos notificados para investigação de COVID-19 de acordo com classificação e por região de saúde de residência, Rio Grande do Norte, 2020*.

REGIÃO DE SAÚDE DE RESIDÊNCIA	CASOS SUSPEITOS		CASOS DESCARTADOS	CASOS CONFIRMADOS		ÓBITOS EM INVESTIGAÇÃO	ÓBITOS DESCARTADOS	ÓBITOS CONFIRMADOS		LETALIDADE
	N	TAXA DE NOTIFICAÇÃO POR 100.000 HAB		N	INCIDÊNCIA POR 100.000 HAB			N	MORTALIDADE POR 100.000 HAB	
1ª REGIÃO	396	102,7	417	135	35,0	2	7	13	3,37	9,6
2ª REGIÃO	1192	243,5	1234	766	156,5	14	20	40	8,17	5,2
3ª REGIÃO	367	100,9	397	81	22,3	13	8	5	1,37	6,2
4ª REGIÃO	532	177,4	331	36	12,0	2	8	3	1,00	8,3
5ª REGIÃO	223	110,8	238	51	25,3	2	3	2	0,99	3,9
6ª REGIÃO	241	95,8	343	90	35,8	5	11	8	3,18	8,9
7ª REGIÃO	6588	485,4	4086	1699	125,2	24	34	52	3,83	3,1
8ª REGIÃO	300	190,0	330	132	83,6	3	9	10	6,33	7,6
TOTAL RN	9839	280,6	7376	2990	85,3	65	100	133	3,79	4,4
OUTRAS LOCALIDADES	13	-	32	14	-	1	1	3	-	-
TOTAL GERAL	9852	280,9	7408	3004	85,7	66	101	136	3,88	4,5

Fonte: SUVIGE/CPS/SESAP; FormSUScap/E-SUS VE-MS; GAL/LACEN-RN; Lab. Privado; *Dados extraídos em 14/05/2020 (SE 20) às 23h, sujeitos a alterações. Taxa de notificação e Coeficiente de Incidência foram calculados com base na estimativa populacional do IBGE para 2020.

Tabela 2 - Casos notificados para investigação de COVID-19 de acordo com classificação e por município de residência, Rio Grande do Norte, 2020*.

MUNICÍPIO DE RESIDÊNCIA	CASOS SUSPEITOS		CASOS DESCARTADO	CASOS IGNORADOS	CASOS CONFIRMADOS		ÓBITOS EM INVESTIGAÇÃO	ÓBITOS DESCARTADOS	ÓBITOS CONFIRMADOS	
	N	TAXA DE NOTIFICAÇÃO POR 100.000 HAB			N	INCIDÊNCIA POR 100.000 HAB			N	MORTALIDADE DE POR 100.000 HAB
ACARI	71	637,6	19	-	1	9,0	-	2	-	0,0
AÇU	117	201,7	125	3	71	122,4	1	6	4	6,9



MUNICÍPIO DE RESIDÊNCIA	CASOS SUSPEITOS		CASOS DESCARTADO	CASOS IGNORADOS	CASOS CONFIRMADOS		ÓBITOS EM INVESTIGAÇÃO	ÓBITOS DESCARTADOS	ÓBITOS CONFIRMADOS	
	N	TAXA DE NOTIFICAÇÃO POR 100.000 HAB			N	INCIDÊNCIA POR 100.000 HAB			N	MORTALIDADE POR 100.000 HAB
AFONSO BEZERRA	8	72,5	7	-	3	27,2	1	-	-	0,0
ÁGUA NOVA	1	30,8	2	-	-	0,0	-	-	-	0,0
ALEXANDRIA	1	7,4	25	-	5	36,8	-	2	1	7,4
ALMINO AFONSO	10	211,2	1	-	1	21,1	-	-	-	0,0
ALTO DO RODRIGUES	57	392,3	32	-	13	89,5	-	1	1	6,9
ANGICOS	12	102,4	19	-	1	8,5	-	-	-	0,0
ANTÔNIO MARTINS	5	70,0	8	-	1	14,0	-	-	-	0,0
APODI	70	195,3	255	-	94	262,2	-	-	2	5,6
AREIA BRANCA	350	1260,2	63	1	74	266,4	1	2	8	28,8
ARÊS	10	69,9	12	-	3	21,0	-	-	-	0,0
AUGUSTO SEVERO	3	31,1	22	-	1	10,4	-	-	-	0,0
BAÍA FORMOSA	6	64,7	13	-	3	32,4	-	-	-	0,0
BARAÚNA	53	186,8	41	3	32	112,8	1	1	2	7,0
BARCELONA	1	25,0	3	-	1	25,0	-	-	-	0,0
BENTO FERNANDES	-	0,0	2	-	2	36,4	-	-	-	0,0
BODÓ	12	539,8	1	-	-	0,0	-	-	-	0,0
BOM JESUS	8	78,4	8	-	3	29,4	1	-	1	9,8
BREJINHO	5	39,4	11	-	1	7,9	-	1	-	0,0
CAIÇARA DO NORTE	5	76,3	4	-	2	30,5	-	-	-	0,0
CAIÇARA DO RIO DO VENTO	7	190,0	2	-	-	0,0	-	-	-	0,0
CAICÓ	210	309,0	97	33	10	14,7	-	1	-	0,0
CAMPO REDONDO	1	8,9	22	-	3	26,7	-	-	-	0,0
CANGUARETAMA	42	122,5	54	2	38	110,9	1	-	7	20,4
CARAÚBAS	3	14,6	123	-	5	24,4	-	1	-	0,0
CARNAÚBA DOS DANTAS	13	158,9	3	-	1	12,2	-	-	1	12,2
CARNAUBAIS	15	139,4	8	-	2	18,6	-	-	-	0,0
CEARÁ-MIRIM	85	115,7	46	2	23	31,3	5	3	2	2,7
CERRO CORÁ	15	134,2	8	-	1	8,9	1	-	1	8,9
CORONEL EZEQUIEL	1	18,2	2	-	-	0,0	-	-	-	0,0
CORONEL JOÃO PESSOA	2	40,7	2	-	2	40,7	-	1	1	20,4
CRUZETA	9	112,5	5	-	-	0,0	-	-	-	0,0
CURRAIS NOVOS	32	71,5	94	-	12	26,8	1	1	-	0,0
DOUTOR SEVERIANO	1	14,1	-	-	-	0,0	-	-	-	0,0
ENCANTO	25	443,4	49	-	11	195,1	-	1	2	35,5
EQUADOR	1	16,5	2	-	-	0,0	-	-	-	0,0
ESPÍRITO SANTO	8	76,2	5	2	-	0,0	-	-	-	0,0
EXTREMOZ	118	412,8	84	2	43	150,4	-	1	1	3,5
FELIPE GUERRA	8	133,7	16	-	13	217,2	-	-	-	0,0
FERNANDO PEDROZA	12	392,9	3	-	1	32,7	-	-	-	0,0
FLORÂNIA	17	186,5	6	-	-	0,0	-	-	-	0,0
FRANCISCO DANTAS	7	247,9	3	-	-	0,0	-	-	-	0,0
FRUTUOSO GOMES	5	122,9	8	-	-	0,0	-	-	-	0,0



MUNICÍPIO DE RESIDÊNCIA	CASOS SUSPEITOS		CASOS DESCARTADO	CASOS IGNORADOS	CASOS CONFIRMADOS		ÓBITOS EM INVESTIGAÇÃO	ÓBITOS DESCARTADOS	ÓBITOS CONFIRMADOS	
	N	TAXA DE NOTIFICAÇÃO POR 100.000 HAB			N	INCIDÊNCIA POR 100.000 HAB			N	MORTALIDADE POR 100.000 HAB
GALINHOS	-	0,0	6	-	-	0,0	-	-	-	0,0
GOIANINHA	66	250,7	26	4	8	30,4	-	-	-	0,0
GOVERNADOR DIX-SEPT ROSADO	26	199,4	34	3	3	23,0	2	1	-	0,0
GROSSOS	22	211,9	33	-	5	48,2	-	1	1	9,6
GUAMARÉ	52	332,1	70	2	12	76,6	-	-	-	0,0
IELMO MARINHO	2	14,5	18	-	1	7,3	-	-	-	0,0
IPANGUAÇU	14	90,4	90	-	18	116,2	1	2	3	19,4
IPUEIRA	7	312,4	3	-	-	0,0	-	-	-	0,0
ITAJÁ	8	106,0	3	-	4	53,0	1	-	-	0,0
ITAÚ	11	187,1	12	-	12	204,2	-	-	-	0,0
JAÇANÃ	3	32,8	15	-	3	32,8	-	-	-	0,0
JANDAÍRA	3	43,6	4	-	-	0,0	-	-	-	0,0
JANDUÍ	3	56,9	3	-	-	0,0	1	-	-	0,0
JANUÁRIO CICCO (BOA SAÚDE)	10	98,2	4	-	1	9,8	-	-	-	0,0
JAPI	2	39,6	8	-	-	0,0	-	1	-	0,0
JARDIM DE ANGICOS	1	38,3	1	-	-	0,0	-	-	-	0,0
JARDIM DE PIRANHAS	10	67,4	9	-	-	0,0	-	-	-	0,0
JARDIM DO SERIDÓ	16	129,1	6	-	1	8,1	-	-	-	0,0
JOÃO CÂMARA	9	25,7	20	1	3	8,6	-	-	-	0,0
JOÃO DIAS	2	75,4	2	-	-	0,0	-	-	-	0,0
JOSÉ DA PENHA	3	50,4	4	-	-	0,0	-	-	-	0,0
JUCURUTU	23	125,7	9	-	1	5,5	-	-	-	0,0
JUNDIÁ	1	25,7	2	-	-	0,0	-	-	-	0,0
LAGOA D'ANTA	4	59,1	5	-	-	0,0	-	-	-	0,0
LAGOA DE PEDRAS	7	92,8	1	-	2	26,5	-	-	1	13,3
LAGOA DE VELHOS	2	73,2	7	-	-	0,0	-	1	-	0,0
LAGOA NOVA	7	44,8	11	-	1	6,4	-	-	-	0,0
LAGOA SALGADA	6	72,8	11	-	2	24,3	-	1	-	0,0
LAJES	11	97,5	17	-	1	8,9	3	-	-	0,0
LAJES PINTADAS	2	42,0	9	-	5	105,1	-	-	-	0,0
LUCRÉCIA	6	150,2	2	-	-	0,0	-	-	-	0,0
LUÍS GOMES	2	19,8	9	-	1	9,9	-	1	-	0,0
MACAÍBA	281	347,8	70	2	39	48,3	1	-	3	3,7
MACAU	53	166,6	38	-	15	47,1	-	2	-	0,0
MAJOR SALES	-	0,0	2	-	-	0,0	-	-	-	0,0
MARCELINO VIEIRA	2	24,0	4	1	-	0,0	-	-	-	0,0
MARTINS	2	22,9	9	-	2	22,9	-	-	-	0,0
MAXARANGUAPE	4	32,3	12	-	1	8,1	-	-	-	0,0
MESSIAS TARGINO	-	0,0	4	-	-	0,0	-	1	-	0,0
MONTANHAS	14	124,4	15	-	2	17,8	-	-	1	8,9
MONTE ALEGRE	27	120,3	13	-	8	35,6	-	-	-	0,0



MUNICÍPIO DE RESIDÊNCIA	CASOS SUSPEITOS		CASOS DESCARTADO	CASOS IGNORADOS	CASOS CONFIRMADOS		ÓBITOS EM INVESTIGAÇÃO	ÓBITOS DESCARTADOS	ÓBITOS CONFIRMADOS	
	N	TAXA DE NOTIFICAÇÃO POR 100.000 HAB			N	INCIDÊNCIA POR 100.000 HAB			N	MORTALIDADE POR 100.000 HAB
MONTE DAS GAMELEIRAS	3	142,5	-	-	-	0,0	-	-	-	0,0
MOSSORÓ	615	206,8	584	42	527	177,2	8	10	27	9,1
NATAL	4893	553,4	3046	86	1288	145,7	19	26	36	4,1
NÍSIA FLORESTA	24	87,0	43	1	10	36,2	-	-	1	3,6
NOVA CRUZ	47	125,9	63	-	4	10,7	-	2	-	0,0
OLHO-D'ÁGUA DO BORGES	-	0,0	10	-	-	0,0	-	-	-	0,0
OURO BRANCO	2	41,6	4	-	1	20,8	-	-	-	0,0
PARANÁ	12	282,1	-	-	1	23,5	1	-	-	0,0
PARAÚ	9	238,9	16	-	2	53,1	-	-	-	0,0
PARAZINHO	3	57,3	7	-	1	19,1	-	-	-	0,0
PARELHAS	40	186,2	12	-	2	9,3	-	3	-	0,0
PARNAMIRIM	908	347,3	697	20	239	91,4	3	6	6	2,3
PASSA E FICA	-	0,0	9	-	1	7,5	-	-	-	0,0
PASSAGEM	1	32,4	2	-	-	0,0	-	-	-	0,0
PATU	2	15,7	12	1	-	0,0	-	2	-	0,0
PAU DOS FERROS	49	161,2	45	1	15	49,4	2	3	1	3,3
PEDRA GRANDE	7	216,2	13	-	2	61,8	-	-	-	0,0
PEDRA PRETA	-	0,0	1	-	-	0,0	-	-	-	0,0
PEDRO AVELINO	6	89,3	6	-	-	0,0	-	1	-	0,0
PEDRO VELHO	4	27,0	7	-	2	13,5	-	1	-	0,0
PENDÊNCIAS	21	138,8	24	-	11	72,7	-	-	1	6,6
PILÕES	3	78,2	8	-	2	52,1	-	-	-	0,0
POÇO BRANCO	4	26,0	25	-	2	13,0	-	1	-	0,0
PORTALEGRE	3	38,1	4	-	2	25,4	-	-	-	0,0
PORTO DO MANGUE	16	248,6	3	-	2	31,1	-	-	-	0,0
PUREZA	4	41,6	3	-	-	0,0	1	-	-	0,0
RAFAEL FERNANDES	6	117,7	5	-	-	0,0	-	-	-	0,0
RAFAEL GODEIRO	1	31,2	2	-	-	0,0	-	-	-	0,0
RIACHO DA CRUZ	1	27,9	11	-	1	27,9	1	-	-	0,0
RIACHO DE SANTANA	1	23,8	6	-	-	0,0	-	-	-	0,0
RIACHUELO	18	221,5	8	-	2	24,6	-	-	-	0,0
RIO DO FOGO	13	119,8	8	1	-	0,0	-	-	-	0,0
RODOLFO FERNANDES	5	111,9	6	-	1	22,4	-	-	-	0,0
RUY BARBOSA	1	27,8	2	-	-	0,0	-	-	-	0,0
SANTA CRUZ	83	209,2	85	-	19	47,9	-	1	-	0,0
SANTA MARIA	10	180,1	5	2	3	54,0	-	-	-	0,0
SANTANA DO MATOS	14	109,5	32	-	2	15,6	1	1	-	0,0
SANTANA DO SERIDÓ	1	37,3	-	-	-	0,0	-	-	-	0,0
SANTO ANTÔNIO	38	157,4	49	-	13	53,9	-	1	-	0,0
SÃO BENTO DO NORTE	3	109,2	4	-	-	0,0	-	1	-	0,0
SÃO BENTO DO TRAIRÍ	19	427,1	3	-	-	0,0	-	-	-	0,0
SÃO FERNANDO	2	55,8	-	2	-	0,0	-	-	-	0,0



MUNICÍPIO DE RESIDÊNCIA	CASOS SUSPEITOS		CASOS DESCARTADO	CASOS IGNORADOS	CASOS CONFIRMADOS		ÓBITOS EM INVESTIGAÇÃO	ÓBITOS DESCARTADOS	ÓBITOS CONFIRMADOS	
	N	TAXA DE NOTIFICAÇÃO POR 100.000 HAB			N	INCIDÊNCIA POR 100.000 HAB			N	MORTALIDADE POR 100.000 HAB
SÃO FRANCISCO DO OESTE	2	47,3	10	-	-	0,0	-	-	-	0,0
SÃO GONÇALO DO AMARANTE	388	378,9	189	4	90	87,9	1	1	6	5,9
SÃO JOÃO DO SABUGI	6	96,9	4	-	-	0,0	-	-	-	0,0
SÃO JOSÉ DE MIPIBU	56	127,6	52	1	33	75,2	1	1	2	4,6
SÃO JOSÉ DO CAMPESTRE	4	31,1	7	-	-	0,0	-	-	-	0,0
SÃO JOSÉ DO SERIDÓ	2	43,2	2	1	-	0,0	-	-	-	0,0
SÃO MIGUEL	40	170,1	23	-	16	68,0	1	1	-	0,0
SÃO MIGUEL DO GOSTOSO	4	38,9	10	-	1	9,7	-	-	-	0,0
SÃO PAULO DO POTENGI	32	182,0	7	-	3	17,1	-	-	-	0,0
SÃO PEDRO	5	83,7	3	-	1	16,7	1	-	-	0,0
SÃO RAFAEL	16	195,1	5	-	7	85,3	-	-	1	12,2
SÃO TOMÉ	9	81,4	16	-	6	54,3	-	-	1	9,0
SÃO VICENTE	16	249,1	-	-	1	15,6	-	-	-	0,0
SENADOR ELÓI DE SOUZA	3	49,3	6	-	1	16,4	-	-	-	0,0
SENADOR GEORGINO AVELINO	2	45,0	1	-	2	45,0	-	-	1	22,5
SERRA CAIADA	7	67,3	6	-	2	19,2	-	-	-	0,0
SERRA DE SÃO BENTO	4	69,4	-	-	1	17,4	-	-	-	0,0
SERRA DO MEL	9	75,4	13	-	1	8,4	-	2	-	0,0
SERRA NEGRA DO NORTE	14	173,3	2	-	2	24,8	-	-	2	24,8
SERRINHA	7	112,4	3	-	-	0,0	-	-	-	0,0
SERRINHA DOS PINTOS	1	20,8	-	-	-	0,0	-	-	-	0,0
SEVERIANO MELO	5	204,9	19	-	1	41,0	-	-	-	0,0
SÍTIO NOVO	2	36,2	5	-	-	0,0	-	-	-	0,0
TABOLEIRO GRANDE	4	155,9	12	-	5	194,9	-	-	1	39,0
TAIPU	3	24,4	8	-	1	8,1	-	-	1	8,1
TANGARÁ	18	114,5	15	-	-	0,0	-	-	-	0,0
TENENTE ANANIAS	8	74,2	15	-	9	83,4	-	-	2	18,5
TENENTE LAURENTINO CRUZ	6	100,8	7	-	1	16,8	-	-	-	0,0
TIBAU	16	389,7	33	-	9	219,2	-	-	-	0,0
TIBAU DO SUL	7	49,4	10	-	1	7,1	-	-	-	0,0
TIMBAÚBA DOS BATISTAS	1	41,4	3	-	-	0,0	-	-	-	0,0
TOUROS	47	141,2	49	-	8	24,0	2	-	1	3,0
TRIUNFO POTIGUAR	3	92,7	2	-	-	0,0	-	-	-	0,0
UMARIZAL	6	56,8	11	-	2	18,9	-	-	-	0,0
UPANEMA	14	95,5	10	-	2	13,6	1	1	-	0,0
VÁRZEA	3	54,5	2	-	1	18,2	-	-	-	0,0
VENHA-VER	-	0,0	1	-	-	0,0	-	-	-	0,0
VERA CRUZ	3	24,0	5	-	-	0,0	-	-	-	0,0
VIÇOSA	7	407,5	1	-	-	0,0	-	-	-	0,0
VILA FLOR	1	31,5	3	-	-	0,0	-	-	-	0,0
RN	9839	280,6	7376	223	2990	85,3	65	100	133	3,79



MUNICÍPIO DE RESIDÊNCIA	CASOS SUSPEITOS		CASOS DESCARTADO	CASOS IGNORADOS	CASOS CONFIRMADOS		ÓBITOS EM INVESTIGAÇÃO	ÓBITOS DESCARTADOS	ÓBITOS CONFIRMADOS	
	N	TAXA DE NOTIFICAÇÃO POR 100.000 HAB			N	INCIDÊNCIA POR 100.000 HAB			N	MORTALIDADE POR 100.000 HAB
OUTRAS LOCALIDADES	13	-	32	6	14	-	1	1	3	-
TOTAL GERAL	9852	280,9	7408	229	3004	85,7	66	101	136	3,88

Fonte: SUVIGE/CPS/SESAP; FormSUScap/E-SUS VE-MS; GAL/LACEN-RN; Lab. Privado; Secretarias Municipais de Saúde - boletins e relatórios submetidos à Sesap. *Dados extraídos em 14/05/2020 (SE 20) às 23h, sujeitos a alterações. Taxa de notificação e Coeficiente de Incidência foram calculados com base na estimativa populacional do IBGE para 2020. **Houve flutuação de dados de municípios por correções nas bases de dados; especificamente um óbito anteriormente descartado em Coronel João Pessoa com teste-rápido foi confirmado após resultado de RT-PCR positivo, pois diante da investigação foi constatada coleta de teste-rápido fora do período recomendado.

Tabela 3 - Casos confirmados COVID-19 recuperados, por município de residência, Rio Grande do Norte, 2020*.

MUNICÍPIO DE RESIDÊNCIA	CASOS RECUPERADOS
AÇU	29
ALEXANDRIA	2
ALTO DO RODRIGUES	1
APODI	48
AREIA BRANCA	18
ARÊS	1
BAÍA FORMOSA	1
BARCELONA	1
BREJINHO	1
CAMPO REDONDO	1
CANGUARETAMA	11
CARAÚBAS	2
CEARÁ-MIRIM	9
CORONEL JOÃO PESSOA	1
CURRAIS NOVOS	5
ENCANTO	5
EXTREMOZ	6
FERNANDO PEDROZA	1
JAÇANÃ	1
LAGOA SALGADA	1
LUÍS GOMES	1
MACAÍBA	3
MONTE ALEGRE	3
MOSSORÓ	150
NATAL	386



MUNICÍPIO DE RESIDÊNCIA	CASOS RECUPERADOS
NÍSIA FLORESTA	5
PARNAMIRIM	93
PASSA E FICA	1
PAU DOS FERROS	4
SANTA CRUZ	11
SANTO ANTÔNIO	8
SÃO GONÇALO DO AMARANTE	52
SÃO JOSÉ DE MIPIBU	2
SÃO MIGUEL DO GOSTOSO	1
SÃO PAULO DO POTENGI	2
SÃO RAFAEL	1
SERRA DO MEL	1
TIBAU	3
RN	872

Fonte: SUVIGE/CPS/SESAP-RN - Secretarias Municipais de Saúde. Dados extraídos no dia 15/05/2020 dos boletins e relatórios submetidos à Sesap. *Dados sujeitos a alterações, em detrimento da evolução dos casos e à medida que os municípios enviarem seus dados.

Informe Epidemiológico - COVID - 19

Monitoramento dos casos de COVID-19

Ano 2020

SECRETARIA DE ESTADO DA SAÚDE PÚBLICA

Av. Marechal Deodoro da Fonseca, 730 - Centro, Natal/RN

Secretário de Estado da Saúde Pública: Cipriano Maia de Vasconcelos

COORDENADORIA DE PROMOÇÃO À SAÚDE

Coordenadora: Neuma Lúcia de Oliveira

SUBCOORDENADORIA DE VIGILÂNCIA EPIDEMIOLÓGICA - SUVIGE/RN

Subcoordenadora: Alessandra Lucchesi De Menezes Xavier Franco

Centro de Informações Estratégicas de Vigilância em Saúde

Maria Suêly Lopes Correia Pereira

Marcos Sergio de Araújo Guerra

Stella Rosa de Sousa Leal

Valeska Daliane Souto de Souza

Viviane Fernandes de Medeiros

Ximemya Glauce da Cunha Freire Lopes

Equipe de Apoio

Isac Davidson Santiago Fernandes Pimenta



Lucas Henrique Azevedo da Silva

CENTRO ESTADUAL DE REFERÊNCIA EM SAÚDE DO TRABALHADOR - CEREST/RN

Subcoordenadora: Kelly Kattiucci Brito de Lima Maia

Equipe Técnica de Elaboração do Boletim:

Alessandra Karla de França Rodrigues

Edmilson Castro Dias

Paula Francinete Silva de Araujo

ELABORAÇÃO DO INFORME EPIDEMIOLÓGICO

Alessandra Lucchesi De Menezes Xavier Franco

Isac Davidson Santiago Fernandes Pimenta

Lucas Henrique Azevedo da Silva

