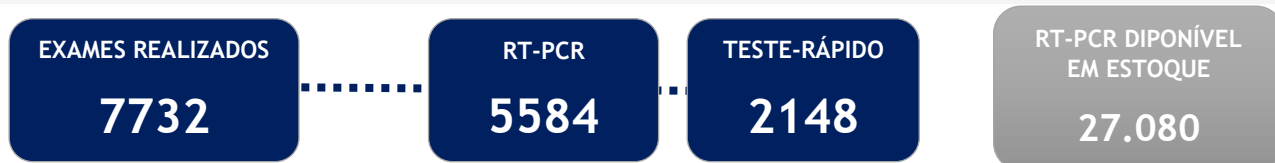




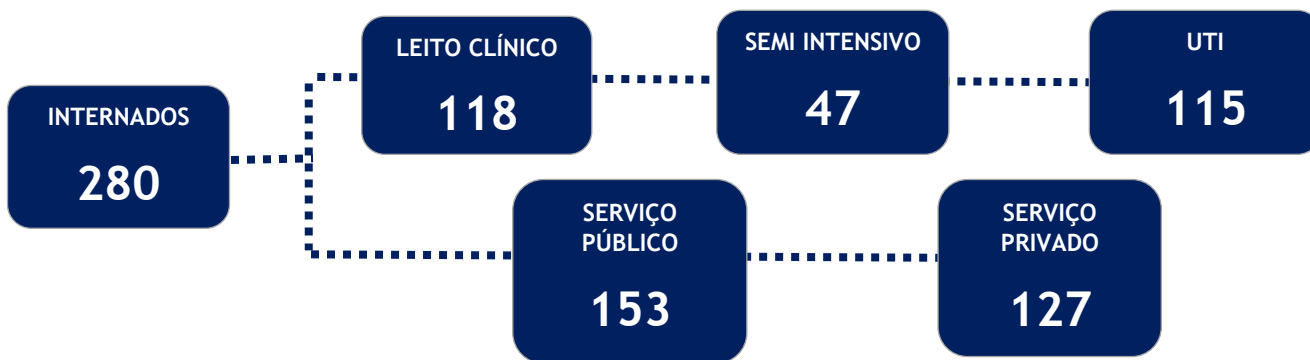
PANORAMA EPIDEMIOLÓGICO



PANORAMA LABORATORIAL

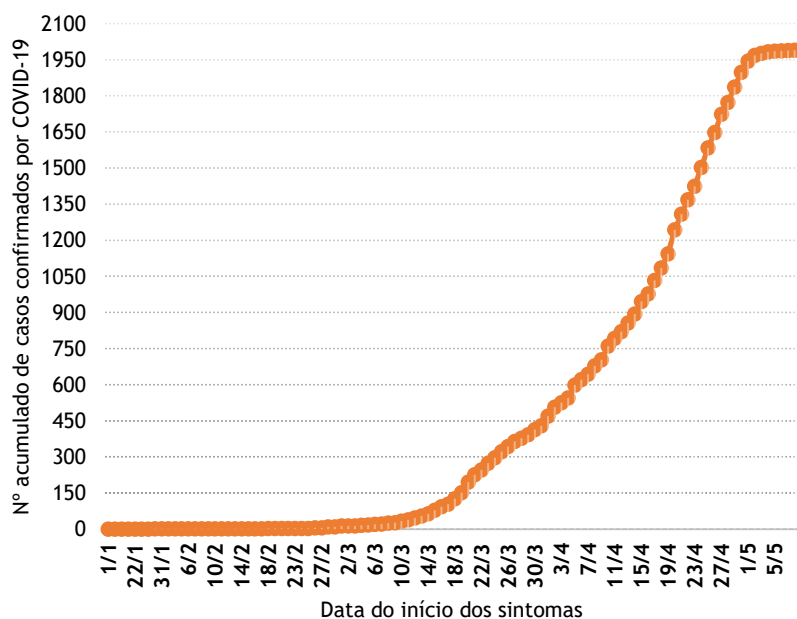


PANORAMA ASSISTENCIAL

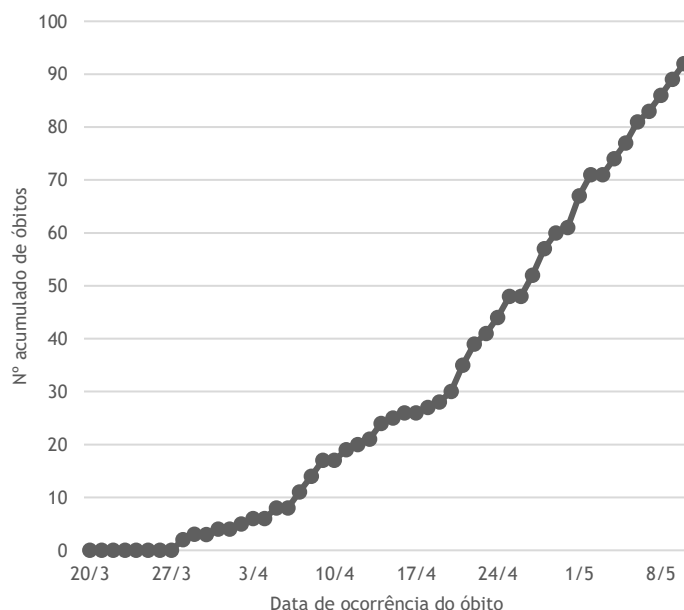


CASOS CONFIRMADOS(A) E ÓBITOS CONFIRMADOS(B) ACUMULADOS*

(A)



(B)



Fonte: SUVIGE/CPS/SESAP; FormSUScap/E-SUS VE-MS; GAL/LACEN-RN; Lab. Privado; *Dados extraídos em 11/05/2020 (SE 20) às 13h, sujeitos a alterações. Os dados estão apresentados por data de início de sintomas, quando não disponíveis preferencialmente por data de coleta e por fim data de notificação para os casos confirmados.



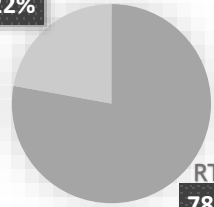


CASOS CONFIRMADOS POR FAIXA ETÁRIA E SEXO*

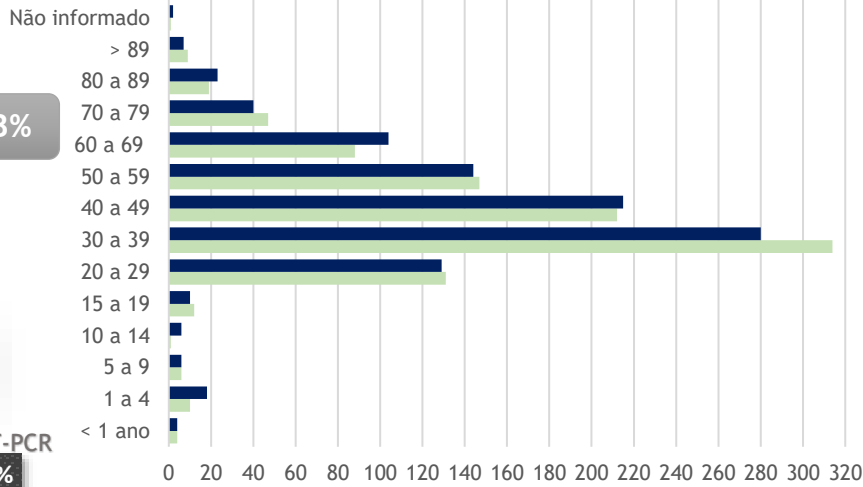
COM 30 a 49 ANOS
1021 51,3%

TESTE-RÁPIDO

22%



RT-PCR
78%



1001

50,3%



988

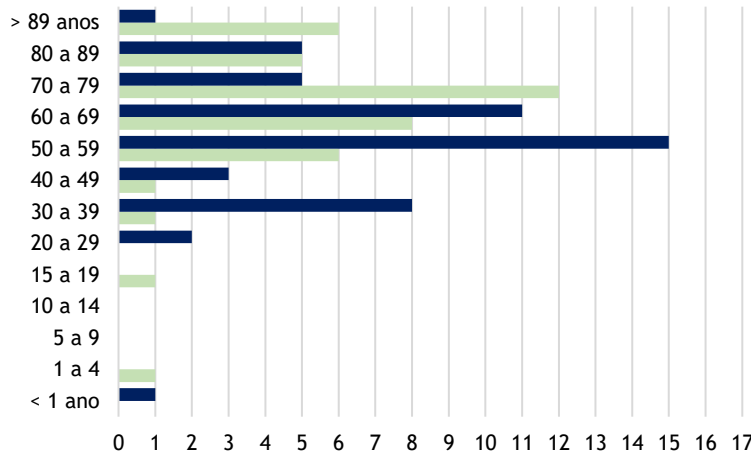
49,7%



ÓBITOS CONFIRMADOS POR COVID-19 POR FAIXA ETÁRIA, SEXO E COMORBIDADE*

COM 60 ANOS OU MAIS

53 57,6%



51

55,4%



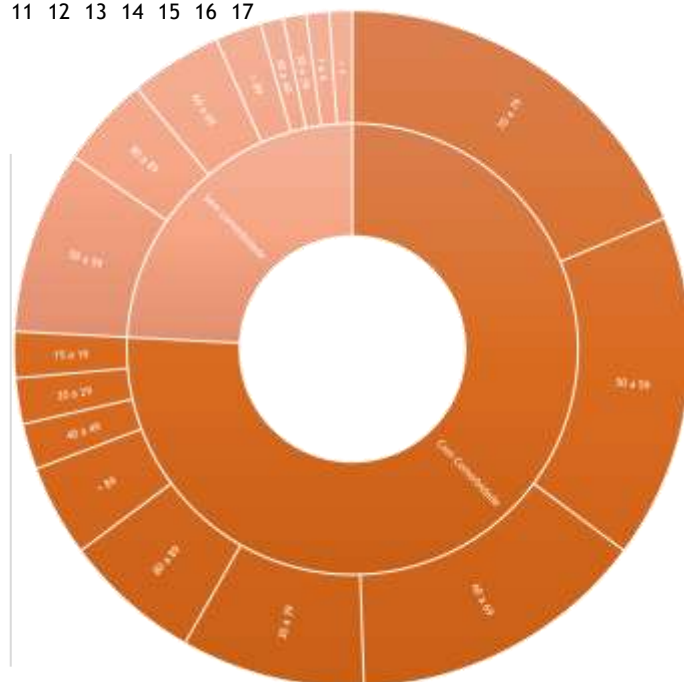
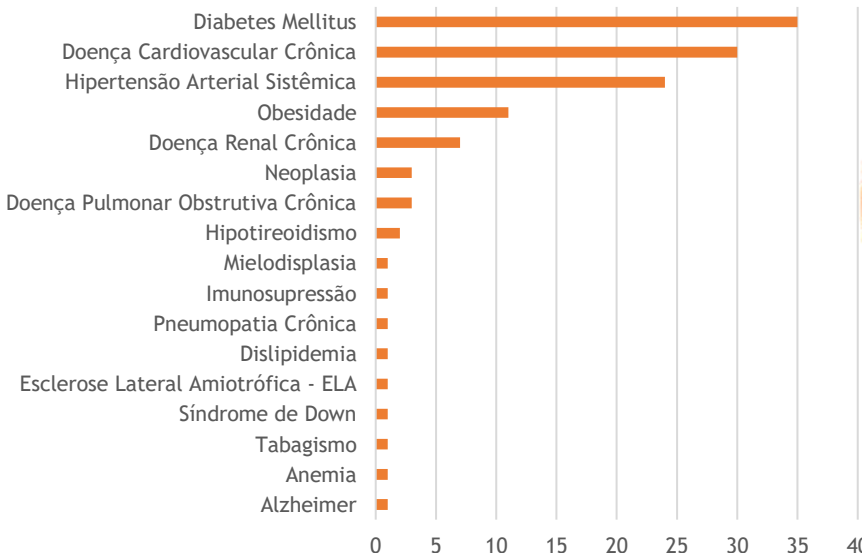
41

44,6%

COM COMORBIDADE

70 76,1%

■ Sem comorbidade ■ Com Comorbidade

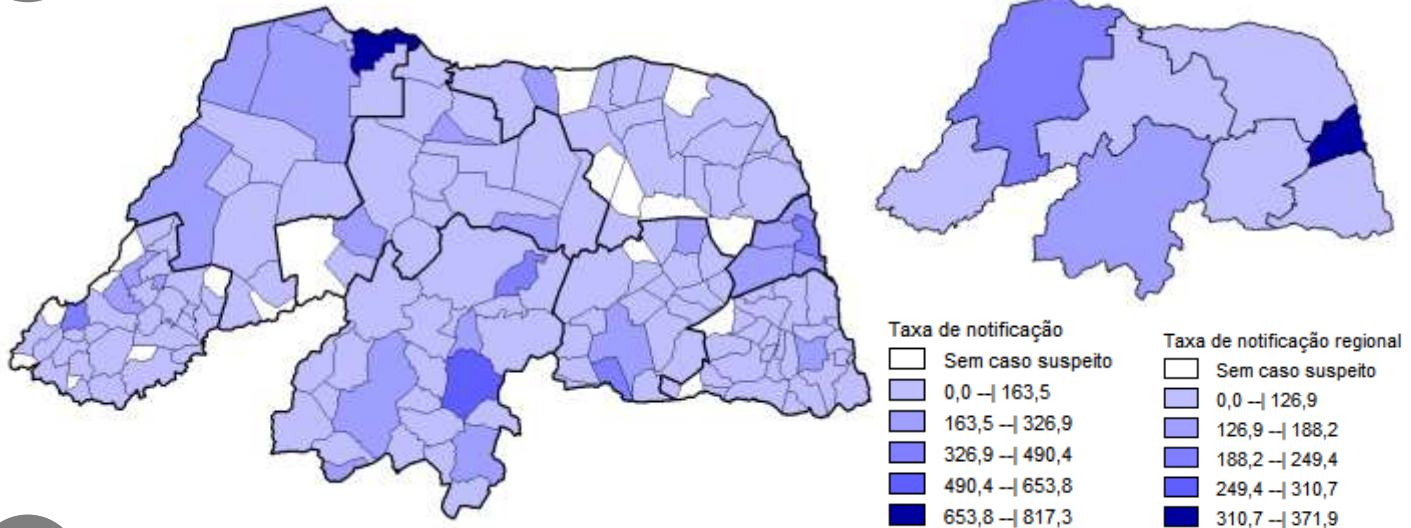


Fonte: SUVIGE/CPS/SESAP; FormSUScap/E-SUS VE-MS; GAL/LACEN-RN; Lab. Privado; *Dados extraídos em 11/05/2020 (SE 20) às 13h, sujeitos a alterações. **As investigações dos óbitos foram qualificadas, e foi percebido erro no sistema na categorização do sexo e um dos pacientes na faixa etária de 70 a 79 anos.

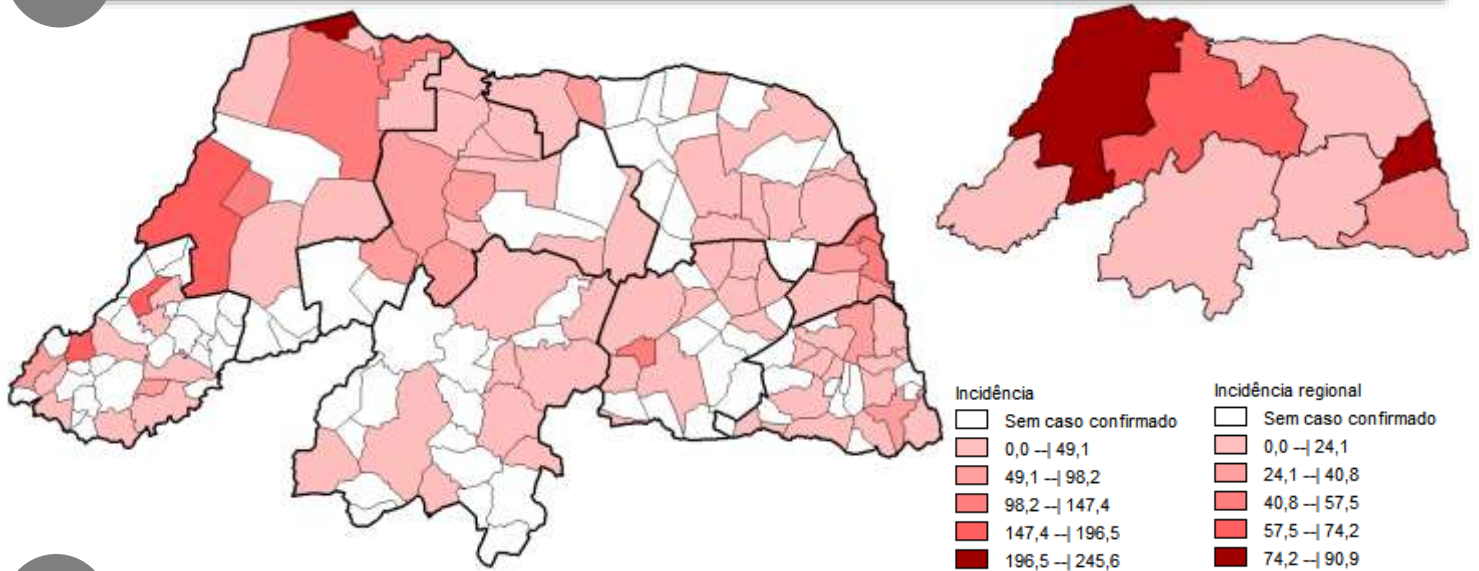




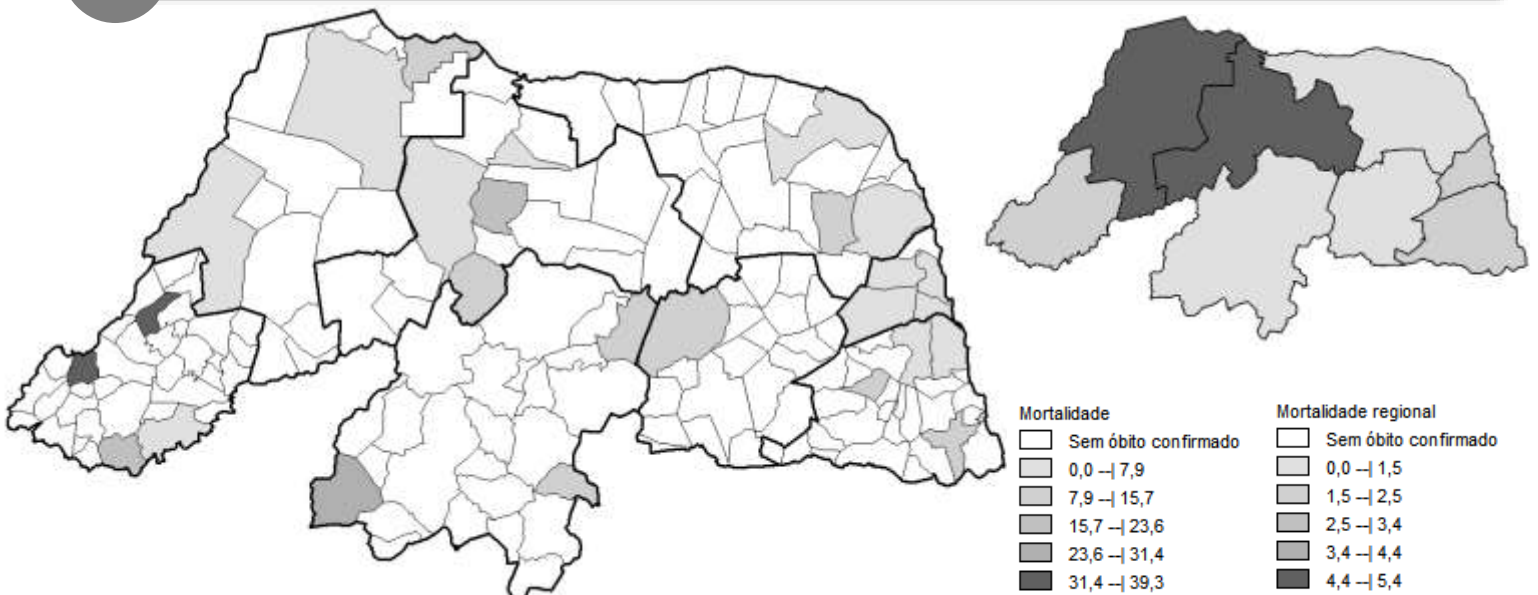
TAXA DE NOTIFICAÇÃO (CASOS/100.000 HAB)*



INCIDÊNCIA (CASOS/100.000 HAB)*



MORTALIDADE (CASOS/100.000 HAB)*

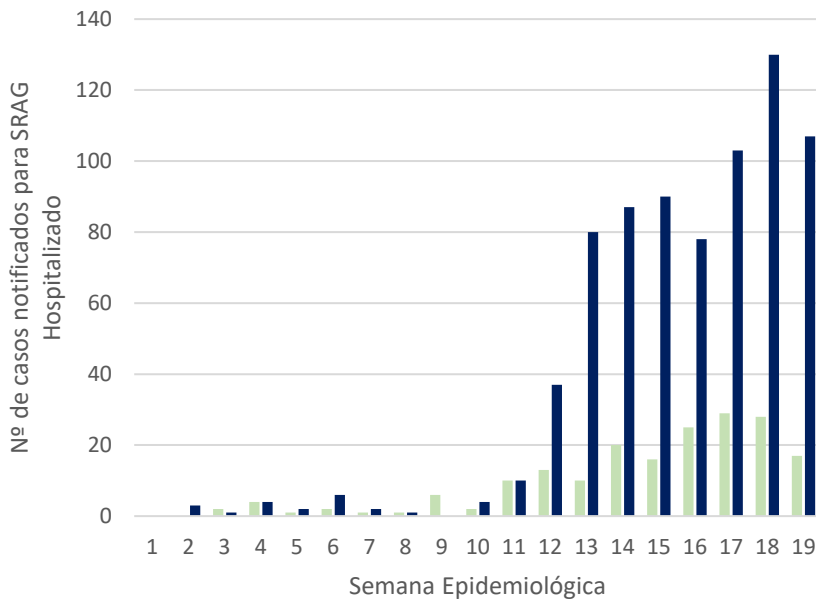


Fonte: SUVIGE/CPS/SESAP; FormSUScap/E-SUS VE-MS; GAL/LACEN-RN; Lab. Privado; *Dados extraídos em 11/05/2020 (SE 20) às 13h, sujeitos a alterações.





CASOS E ÓBITOS POR SÍNDROME RESPIRATÓRIA AGUDA GRAVE HOSPITALIZADO *



ÓBITOS NOTIFICADOS POR SRAG CONFIRMADOS COVID-19

71 **56,5%**



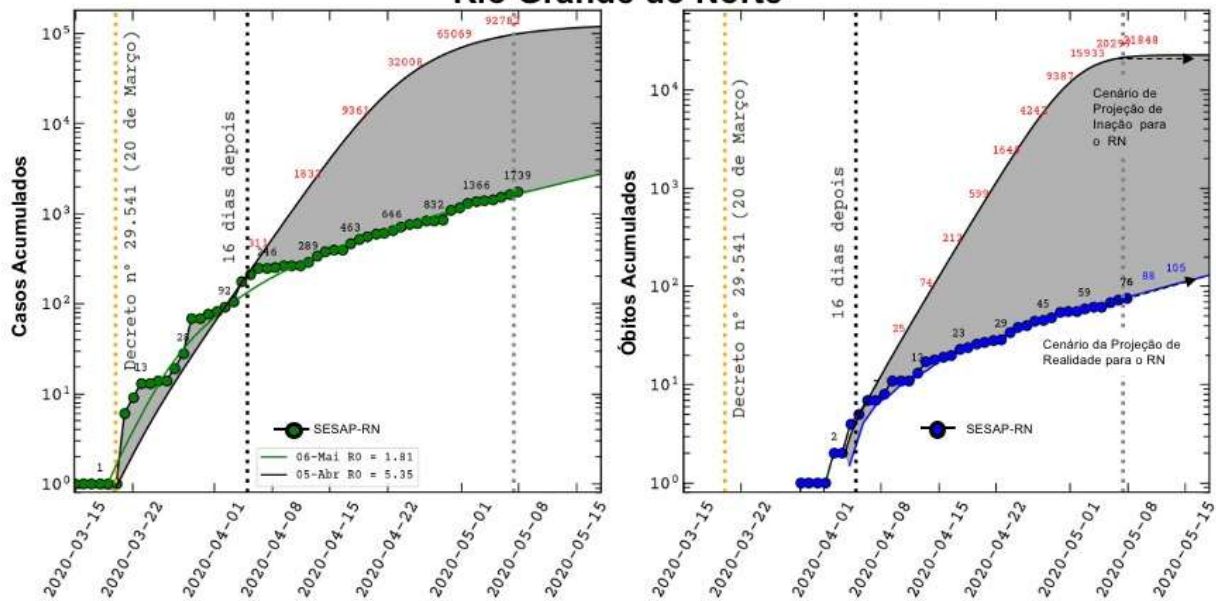
	2019**	2020
CASOS NOTIFICADOS	187	645
ÓBITOS NOTIFICADOS	43	144

Fonte: SUVIGE/CPS/SESAP; FormSUScap/E-SUS VE-MS; GAL/LACEN-RN; Lab. Privado; *Dados extraídos em 11/05/2020 (SE 20) às 13h, sujeitos a alterações. A atualização da base de dados do SIVEP-GRIPE possui outra dinâmica, com isso pode haver delay em sua atualização**Dados referentes até a semana epidemiológica de análise (19).



EXPECTATIVAS DE NOVOS CASOS

Projeções do modelo MOSAIC* para o estado do Rio Grande do Norte



*Modelo Epidemic Infectious Disease of Large population Code – MOSAIC (Lyra, do Nascimento et al 2020). Fonte: José Dias do N. (UFRN)
<https://astro.dfte.ufrn.br/html/Ciente/COVID19.php> & <https://covid.lais.ufrn.br/#projecoes> **08 - 05 - 2020**





DADOS DETALHADOS

Tabela 1 - Casos notificados para investigação de COVID-19 de acordo com classificação e por região de saúde de residência, Rio Grande do Norte, 2020*.

REGIÃO DE SAÚDE DE RESIDÊNCIA	CASOS SUSPEITOS		CASOS DESCARTADOS	CASOS CONFIRMADOS		ÓBITOS EM INVESTIGAÇÃO	ÓBITOS DESCARTADOS	ÓBITOS CONFIRMADOS		LETALIDADE
	N	TAXA DE NOTIFICAÇÃO POR 100.000 HAB		N	INCIDÊNCIA POR 100.000 HAB			N	MORTALIDADE POR 100.000 HAB	
1ª REGIÃO	262	68,4	308	98	25,6	2	5	8	2,09	8,2
2ª REGIÃO	972	200,6	804	418	86,3	12	16	26	5,36	6,2
3ª REGIÃO	240	66,4	297	41	11,3	5	6	5	1,38	12,2
4ª REGIÃO	467	156,2	225	22	7,4	-	8	3	1,00	13,6
5ª REGIÃO	171	85,5	167	34	17,0	2	3	1	0,50	2,9
6ª REGIÃO	165	65,7	242	55	21,9	1	11	6	2,39	10,9
7ª REGIÃO	4993	371,9	3219	1221	90,9	17	28	33	2,46	2,7
8ª REGIÃO	197	125,3	203	92	58,5	-	9	8	5,09	8,7
TOTAL RN	7467	214,6	5465	1981	56,9	39	86	90	2,59	4,5
OUTRAS LOCALIDADES	33	-	34	8	-	-	1	2	-	-
TOTAL GERAL	7500	215,5785	5499	1989	57,2	39	87	92	2,64	4,6

Fonte: SUVIGE/CPS/SESAP; FormSUScap/E-SUS VE-MS; GAL/LACEN-RN; Lab. Privado; *Dados extraídos em 11/05/2020 (SE 20) às 13h, sujeitos a alterações. Taxa de notificação e Coeficiente de Incidência foram calculados com base na estimativa populacional do IBGE para 2020.

Tabela 2 - Casos notificados para investigação de COVID-19 de acordo com classificação e por município de residência, Rio Grande do Norte, 2020*.

MUNICÍPIO DE RESIDÊNCIA	CASOS SUSPEITOS		CASOS DESCARTADOS	CASOS CONFIRMADOS		ÓBITOS EM INVESTIGAÇÃO	ÓBITOS DESCARTADOS	ÓBITOS CONFIRMADOS	
	N	TAXA DE NOTIFICAÇÃO POR 100.000 HAB		N	INCIDÊNCIA POR 100.000 HAB			N	MORTALIDADE POR 100.000 HAB
ACARI	62	556,0	16	2	17,9	-	2	-	0,0
AÇU	76	131,8	98	54	93,7	-	6	3	5,2
AFONSO BEZERRA	6	54,3	5	1	9,1	1	-	-	0,0
ÀGUA NOVA	1	31,0	1	-	0,0	-	-	-	0,0
ALEXANDRIA	1	7,4	24	5	36,8	-	1	1	7,4
ALMINO AFONSO	6	126,0	1	-	0,0	-	-	-	0,0
ALTO DO RODRIGUES	43	300,2	12	5	34,9	-	-	1	7,0
ANGICOS	9	76,8	14	-	0,0	-	-	-	0,0
ANTÔNIO MARTINS	5	70,1	8	1	14,0	-	-	-	0,0
APODI	71	198,2	136	54	150,8	-	-	2	5,6
AREIA BRANCA	222	817,3	38	36	132,5	2	1	3	11,0
ARÊS	8	56,4	8	2	14,1	-	-	-	0,0
AUGUSTO SEVERO (CAMPO GRANDE)	4	41,5	8	1	10,4	-	-	-	0,0
BAÍA FORMOSA	2	21,7	11	1	10,8	-	-	-	0,0
BARAÚNA	53	189,3	9	6	21,4	1	1	-	0,0
BARCELONA	1	25,0	3	1	25,0	-	-	-	0,0
BENTO FERNANDES	-	0,0	1	2	36,6	-	-	-	0,0
BODÓ	11	488,9	1	-	0,0	-	-	-	0,0



MUNICÍPIO DE RESIDÊNCIA	CASOS SUSPEITOS		CASOS DESCARTADOS	CASOS CONFIRMADOS		ÓBITOS EM INVESTIGAÇÃO	ÓBITOS DESCARTADOS	ÓBITOS CONFIRMADOS	
	N	TAXA DE NOTIFICAÇÃO POR 100.000 HAB		N	INCIDÊNCIA POR 100.000 HAB			N	MORTALIDADE POR 100.000 HAB
BOM JESUS	4	39,4	6	-	0,0	1	-	-	0,0
BREJINHO	3	23,8	7	-	7,9	1	-	-	0,0
CAIÇARA DO NORTE	6	91,8	2	-	0,0	-	-	-	0,0
CAIÇARA DO RIO DO VENTO	3	82,1	2	-	0,0	-	-	-	0,0
CAICÓ	204	302,0	67	5	7,4	-	1	-	0,0
CAMPO REDONDO	1	9,0	13	2	18,0	-	-	-	0,0
CANGUARETAMA	38	111,8	41	28	82,4	-	-	5	14,7
CARAÚBAS	2	9,8	101	4	19,6	-	1	-	0,0
CARNAÚBA DOS DANTAS	9	110,9	2	1	12,3	-	-	1	12,3
CARNAUBAIS	11	103,3	6	1	9,4	-	-	-	0,0
CEARÁ-MIRIM	68	93,0	40	13	17,8	2	1	2	2,7
CERRO CORÁ	15	134,2	5	1	8,9	-	-	1	8,9
CORONEL EZEQUIEL	1	18,2	2	-	0,0	-	-	-	0,0
CORONEL JOÃO PESSOA	2	40,7	3	1	20,4	-	2	-	0,0
CRUZETA	7	87,3	5	-	0,0	-	-	-	0,0
CURRAIS NOVOS	25	56,0	51	7	15,7	-	1	-	0,0
ENCANTO	22	392,3	42	11	196,1	-	1	2	35,7
EQUADOR	1	16,6	2	-	0,0	-	-	-	0,0
ESPÍRITO SANTO	6	57,0	4	-	0,0	-	-	-	0,0
EXTREMOZ	86	304,7	68	32	113,4	-	1	-	0,0
FELIPE GUERRA	4	67,0	11	7	117,2	-	-	-	0,0
FERNANDO PEDROZA	5	164,5	3	1	32,9	-	-	-	0,0
FLORÂNIA	14	153,5	4	-	0,0	-	-	-	0,0
FRANCISCO DANTAS	6	211,6	1	-	0,0	-	-	-	0,0
FRUTUOSO GOMES	1	24,4	4	-	0,0	-	-	-	0,0
GALINHOS	-	0,0	6	-	0,0	-	-	-	0,0
GOIANINHA	53	204,0	14	2	7,7	-	-	-	0,0
GOVERNADOR DIX-SEPT ROSADO	20	153,9	14	-	0,0	2	1	-	0,0
GROSSOS	14	135,9	16	5	48,5	1	-	-	0,0
GUAMARÉ	36	234,5	56	10	65,2	-	-	-	0,0
IELMO MARINHO	-	0,0	9	-	0,0	-	-	-	0,0
IPANGUAÇU	9	58,6	36	12	78,2	-	2	3	19,5
IPUEIRA	7	314,2	3	-	0,0	-	-	-	0,0
ITAJÁ	6	80,0	3	3	40,0	-	-	-	0,0
ITAÚ	2	34,1	1	-	0,0	-	-	-	0,0
JAÇANÃ	2	22,2	14	3	33,2	-	-	-	0,0
JANDAÍRA	2	29,1	1	-	0,0	-	-	-	0,0
JANDUÍ	2	37,8	1	-	0,0	1	-	-	0,0
JANUÁRIO CICCO (BOA SAÚDE)	7	69,4	3	1	9,9	-	-	-	0,0



MUNICÍPIO DE RESIDÊNCIA	CASOS SUSPEITOS		CASOS DESCARTADOS	CASOS CONFIRMADOS		ÓBITOS EM INVESTIGAÇÃO	ÓBITOS DESCARTADOS	ÓBITOS CONFIRMADOS	
	N	TAXA DE NOTIFICAÇÃO POR 100.000 HAB		N	INCIDÊNCIA POR 100.000 HAB			N	MORTALIDADE POR 100.000 HAB
JAPI	3	58,6	5	-	0,0	-	1	-	0,0
JARDIM DE ANGICOS	-	0,0	1	-	0,0	-	-	-	0,0
JARDIM DE PIRANHAS	10	67,9	6	-	0,0	-	-	-	0,0
JARDIM DO SERIDÓ	10	80,7	6	-	0,0	-	-	-	0,0
JOÃO CÂMARA	7	20,1	15	3	8,6	-	-	-	0,0
JOÃO DIAS	2	75,3	2	-	0,0	-	-	-	0,0
JOSÉ DA PENHA	3	50,4	4	-	0,0	-	-	-	0,0
JUCURUTU	15	82,1	9	-	0,0	-	-	-	0,0
JUNDIÁ	1	25,8	2	-	0,0	-	-	-	0,0
LAGOA D'ANTA	2	29,7	5	-	0,0	-	-	-	0,0
LAGOA DE PEDRAS	5	66,6	1	1	13,3	-	-	1	13,3
LAGOA DE VELHOS	1	36,6	6	-	0,0	-	1	-	0,0
LAGOA NOVA	7	45,2	9	-	0,0	-	-	-	0,0
LAGOA SALGADA	3	36,6	8	2	24,4	-	1	-	0,0
LAJES	5	44,6	10	1	8,9	1	-	-	0,0
LAJES PINTADAS	2	42,1	5	5	105,2	-	-	-	0,0
LUCRÉCIA	2	50,4	1	-	0,0	-	-	-	0,0
LUÍS GOMES	1	9,9	9	1	9,9	-	1	-	0,0
MACAÍBA	188	235,8	66	31	38,9	1	-	3	3,8
MACAU	27	85,5	20	1	3,2	-	2	-	0,0
MAJOR SALES	-	0,0	1	-	0,0	-	-	-	0,0
MARCELINO VIEIRA	2	23,9	3	-	0,0	-	-	-	0,0
MARTINS	2	23,0	2	-	0,0	-	-	-	0,0
MAXARANGUAPE	1	8,2	11	1	8,2	-	-	-	0,0
MESSIAS TARGINO	-	0,0	4	-	0,0	-	1	-	0,0
MONTANHAS	14	123,9	10	-	0,0	-	-	-	0,0
MONTE ALEGRE	15	67,4	12	8	36,0	-	-	-	0,0
MONTE DAS GAMELEIRAS	3	141,0	-	-	0,0	-	-	-	0,0
MOSSORÓ	558	189,7	429	293	99,6	5	8	21	7,1
NATAL	3796	432,5	2330	906	103,2	14	21	21	2,4
NÍSIA FLORESTA	13	47,7	31	9	33,0	-	-	1	3,7
NOVA CRUZ	6	16,1	30	4	10,7	-	1	-	0,0
OLHO-D'ÁGUA DO BORGES	-	0,0	10	-	0,0	-	-	-	0,0
OURO BRANCO	2	41,6	4	1	20,8	-	-	-	0,0
PARANÁ	3	70,9	-	-	0,0	-	-	-	0,0
PARAÚ	7	184,8	7	2	52,8	-	-	-	0,0
PARAZINHO	3	57,7	3	-	0,0	-	-	-	0,0
PARELHAS	37	172,8	11	-	0,0	-	3	-	0,0
PARNAMIRIM	677	264,7	592	181	70,8	2	5	6	2,3
PASSA E FICA	2	15,3	5	1	7,6	-	-	-	0,0
PASSAGEM	1	32,5	2	-	0,0	-	-	-	0,0



MUNICÍPIO DE RESIDÊNCIA	CASOS SUSPEITOS		CASOS DESCARTADOS	CASOS CONFIRMADOS		ÓBITOS EM INVESTIGAÇÃO	ÓBITOS DESCARTADOS	ÓBITOS CONFIRMADOS	
	N	TAXA DE NOTIFICAÇÃO POR 100.000 HAB		N	INCIDÊNCIA POR 100.000 HAB			N	MORTALIDADE POR 100.000 HAB
PATU	3	23,6	10	-	0,0	-	2	-	0,0
PAU DOS FERROS	39	129,2	40	9	29,8	-	3	-	0,0
PEDRA GRANDE	2	61,1	12	1	30,5	-	-	-	0,0
PEDRA PRETA	-	0,0	1	-	0,0	-	-	-	0,0
PEDRO AVELINO	5	73,7	3	-	0,0	-	1	-	0,0
PEDRO VELHO	4	27,1	7	1	6,8	-	1	-	0,0
PENDÊNCIAS	9	60,1	18	4	26,7	-	-	-	0,0
PILÕES	-	0,0	7	2	52,5	-	-	-	0,0
POÇO BRANCO	1	6,5	21	2	13,1	-	1	-	0,0
PORTALEGRE	2	25,6	1	2	25,6	-	-	-	0,0
PORTO DO MANGUE	9	133,0	2	2	29,6	-	-	-	0,0
PUREZA	2	21,0	3	-	0,0	1	-	-	0,0
RAFAEL FERNANDES	2	39,5	2	-	0,0	-	-	-	0,0
RAFAEL GODEIRO	1	31,3	1	-	0,0	-	-	-	0,0
RIACHO DA CRUZ	1	28,2	9	1	28,2	1	-	-	0,0
RIACHO DE SANTANA	1	23,8	4	-	0,0	-	-	-	0,0
RIACHUELO	10	124,5	6	1	12,4	-	-	-	0,0
RIO DO FOGO	17	157,6	5	-	0,0	-	-	-	0,0
RUY BARBOSA	-	0,0	2	-	0,0	-	-	-	0,0
SANTA CRUZ	73	185,5	63	12	30,5	-	1	-	0,0
SANTA MARIA	10	182,5	1	2	36,5	-	-	-	0,0
SANTANA DO MATOS	8	61,8	16	2	15,4	-	1	-	0,0
SANTANA DO SERIDÓ	1	37,5	-	-	0,0	-	-	-	0,0
SANTO ANTÔNIO	27	112,6	39	10	41,7	-	1	-	0,0
SÃO BENTO DO NORTE	2	72,0	3	-	0,0	-	1	-	0,0
SÃO BENTO DO TRAIRÍ	17	386,3	2	-	0,0	-	-	-	0,0
SÃO FERNANDO	2	56,0	-	-	0,0	-	-	-	0,0
SÃO FRANCISCO DO OESTE		0,0	2	-	0,0	-	-	-	0,0
SÃO GONÇALO DO AMARANTE	246	243,3	163	71	70,2	-	1	3	3,0
SÃO JOÃO DO SABUGI	7	113,3	2	-	0,0	-	-	-	0,0
SÃO JOSÉ DE MIPIBU	44	100,8	50	26	59,6	1	1	1	2,3
SÃO JOSÉ DO CAMPESTRE	4	31,2	3	-	0,0	-	-	-	0,0
SÃO JOSÉ DO SERIDÓ	1	21,7	2	-	0,0	-	-	-	0,0
SÃO MIGUEL	32	136,9	18	15	64,2	-	1	-	0,0
SÃO MIGUEL DE GOSTOSO	4	42,0	6	-	0,0	-	-	-	0,0
SÃO PAULO DO POTENGI	17	97,5	7	2	11,5	-	-	-	0,0
SÃO PEDRO	4	66,5	2	1	16,6	1	-	-	0,0
SÃO RAFAEL	11	134,0	3	8	97,4	-	-	1	12,2
SÃO TOMÉ	4	36,2	10	3	27,1	-	-	1	9,0
SÃO VICENTE	14	218,9	-	1	15,6	-	-	-	0,0
SENADOR ELÓI DE SOUZA	2	33,1	4	2	33,1	-	-	-	0,0



MUNICÍPIO DE RESIDÊNCIA	CASOS SUSPEITOS		CASOS DESCARTADOS	CASOS CONFIRMADOS		ÓBITOS EM INVESTIGAÇÃO	ÓBITOS DESCARTADOS	ÓBITOS CONFIRMADOS	
	N	TAXA DE NOTIFICAÇÃO POR 100.000 HAB		N	INCIDÊNCIA POR 100.000 HAB			N	MORTALIDADE POR 100.000 HAB
SENADOR GEORGINO AVELINO	1	22,8	-	1	22,8	-	-	-	0,0
SERRA CAIADA	2	19,5	6		0,0	-	-	-	0,0
SERRA DE SÃO BENTO	-	0,0	-	1	17,3	-	-	-	0,0
SERRA DO MEL	6	50,9	11	1	8,5	-	2	-	0,0
SERRA NEGRA DO NORTE	7	86,8	2	3	37,2	-	-	2	24,8
SERRINHA	6	95,5	3	-	0,0	-	-	-	0,0
SERRINHA DOS PINTOS	1	20,9	-	-	0,0	-	-	-	0,0
SEVERIANO MELO	3	107,2	9	-	0,0	-	-	-	0,0
SÍTIO NOVO	2	36,5	2	-	0,0	-	-	-	0,0
TABOLEIRO GRANDE	5	196,5	8	4	157,2	-	-	1	39,3
TAIPU	2	16,3	9	1	8,2	-	-	1	8,2
TANGARÁ	14	89,9	8	-	0,0	-	-	-	0,0
TENENTE ANANIAS	7	65,3	5	3	28,0	-	-	2	18,7
TENENTE LAURENTINO CRUZ	4	68,0	5	-	0,0	-	-	-	0,0
TIBAU	10	245,6	20	10	245,6	-	-	-	0,0
TIBAU DO SUL	1	7,2	10	-	0,0	-	-	-	0,0
TIMBAÚBA DOS BATISTAS	2	83,1	2	-	0,0	-	-	-	0,0
TOUROS	16	47,4	41	3	8,9	-	-	1	3,0
TRIUNFO POTIGUAR	2	61,4	1	-	0,0	-	-	-	0,0
UMARIZAL	2	18,9	7	-	0,0	-	-	-	0,0
UPANEMA	6	41,3	6	1	6,9	-	1	-	0,0
VÁRZEA	1	18,2	2	-	0,0	-	-	-	0,0
VENHA-VER	-	0,0	1	-	0,0	-	-	-	0,0
VERA CRUZ	2	16,2	3	-	0,0	-	-	-	0,0
VIÇOSA	5	292,1	1	-	0,0	-	-	-	0,0
VILA FLOR	1	31,8	3	-	0,0	-	-	-	0,0
RN	7467	214,6	5465	1981	56,9	39	86	90	2,59

Fonte: SUVIGE/CPS/SESAP; FormSUScap/E-SUS VE-MS; GAL/LACEN-RN; Lab. Privado; Secretarias Municipais de Saúde - boletins e relatórios submetidos à Sesap. *Dados extraídos em 11/05/2020 (SE 20) às 13h, sujeitos a alterações. Taxa de notificação e Coeficiente de Incidência foram calculados com base na estimativa populacional do IBGE para 2020. **Houve flutuação de casos entre os municípios, pois foram verificadas inconsistências diante dos processos de investigação dos casos.

Tabela 3 - Casos confirmados COVID-19 recuperados, por município de residência, Rio Grande do Norte, 2020*.

MUNICÍPIO DE RESIDÊNCIA	CASOS RECUPERADOS
AÇU	24
APODI	48
AREIA BRANCA	10
ARÊS	1
BARCELONA	1
CAMPO REDONDO	1
CARAÚBAS	2



MUNICÍPIO DE RESIDÊNCIA	CASOS RECUPERADOS
CANGUARETAMA	8
CEARÁ-MIRIM	9
CORONEL JOÃO PESSOA	1
CURRAIS NOVOS	5
ENCANTO	5
EXTREMOZ	6
JAÇANÃ	1
LUÍS GOMES	1
MACAÍBA	3
MONTE ALEGRE	3
MOSSORÓ	95
NATAL	386
NÍSIA FLORESTA	5
PARNAMIRIM	82
PAU DOS FERROS	04
PASSA E FICA	1
SANTA CRUZ	3
SÃO GONÇALO DO AMARANTE	24
SÃO JOSÉ DE MIPIBU	2
SÃO MIGUEL DO GOSTOSO	1
SERRA DO MEL	1
TIBAU	1
RN	734

Fonte: SUVIGE/CPS/SESAP-RN - Secretarias Municipais de Saúde. Dados extraídos no dia 11/05/2020 dos boletins e relatórios submetidos à Sesap. *Dados sujeitos a alterações, em detrimento da evolução dos casos e à medida que os municípios enviarem seus dados.



FIQUE CONECTADO COM A SESAP-RN E PARCEIROS

ACESSE MAIS INFORMAÇÕES NO SITE DA SESAP

<http://www.saude.rn.gov.br/>

ACESSE AO APLICATIVO TO DE OLHO

<https://todeolho.mprn.mp.br/#/>

**ACESSE AO PAINEL DE MONITORAMENTO
CORONAVÍRUS RN**

<https://covid.lais.ufrn.br/>



Informe Epidemiológico - COVID - 19

Monitoramento dos casos de COVID-19

Ano 2020

Secretaria de Estado da Saúde Pública

Coordenadoria de Promoção à Saúde

Subcoordenadoria de Vigilância Epidemiológica

Centro de Informações Estratégicas de Vigilância em Saúde - 5° andar

Av. Marechal Deodoro da Fonseca, 730 - Centro, Natal/RN - (84) 3232-2727/2599

Elaboração do Conteúdo:

Subcoordenadoria de Vigilância Epidemiológica

Subcoordenadora: Alessandra Lucchesi De Menezes Xavier Franco

CENTRO DE INFORMAÇÕES ESTRATÉGICAS DE VIGILÂNCIA EM SAÚDE -Equipe Técnica

Lucas Henrique Azevedo da Silva

Maria Suêly Lopes Correia Pereira

Marcos Sergio de Araújo Guerra

Stella Rosa de Sousa Leal

Valeska Daliane Souto de Souza

Viviane Fernandes de Medeiros

Ximanya Glauce da Cunha Freire Lopes

