



PANORAMA EPIDEMIOLÓGICO



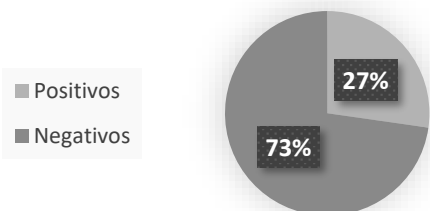
Fonte: SUVIGE/CVS/SESAP; FormSUScap/E-SUS VE-MS; GAL/LACEN-RN; Lab. Privado; Dados extraídos em 23/12/2020 (SE 52) às 23h, sujeitos a alterações. *São considerados casos inconclusivos os casos suspeitos para os quais não foi possível realizar diagnóstico laboratorial.



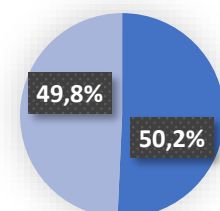
PANORAMA LABORATORIAL



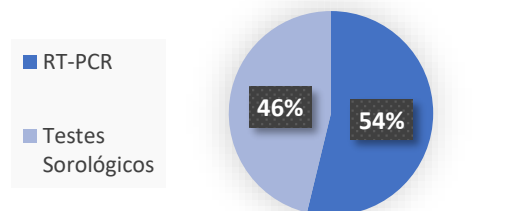
EXAMES LABORATORIAIS REALIZADOS



POSITIVOS



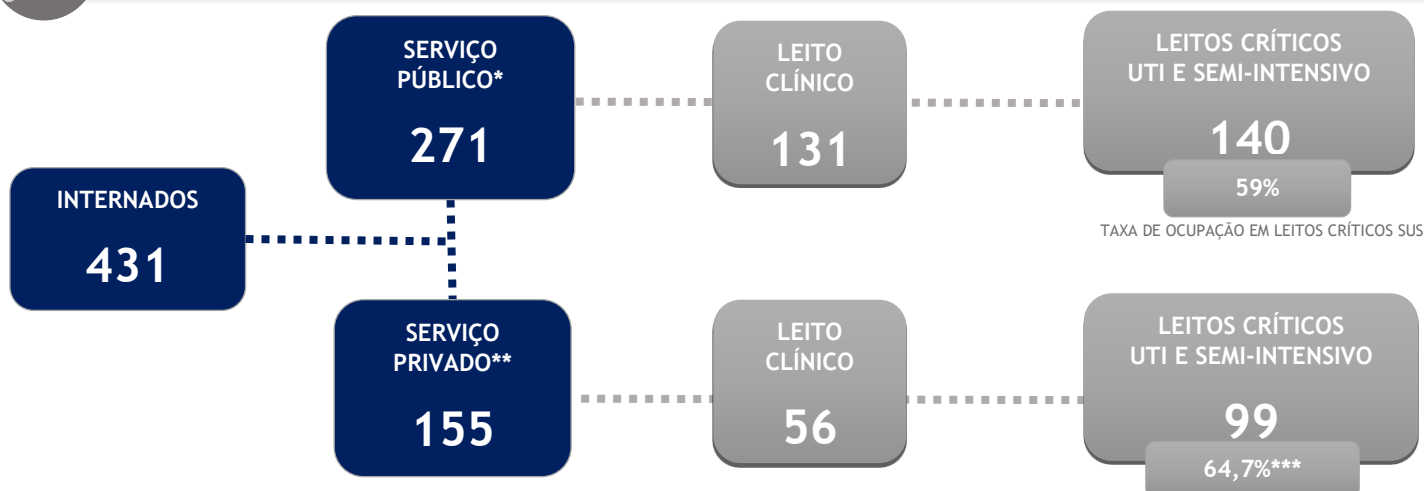
RESULTADOS NEGATIVOS



Fonte: SUVIGE/CVS/SESAP; FormSUScap/E-SUS VE-MS; GAL/LACEN-RN; Lab. Privado; *Dados extraídos em 20/12/2020 (SE 52) às 23h, sujeitos a alterações. **Os testes sorológicos englobam os Testes rápidos, Eletroquimioluminescência e Elisa realizados na rede pública e privada do RN.



PANORAMA ASSISTENCIAL

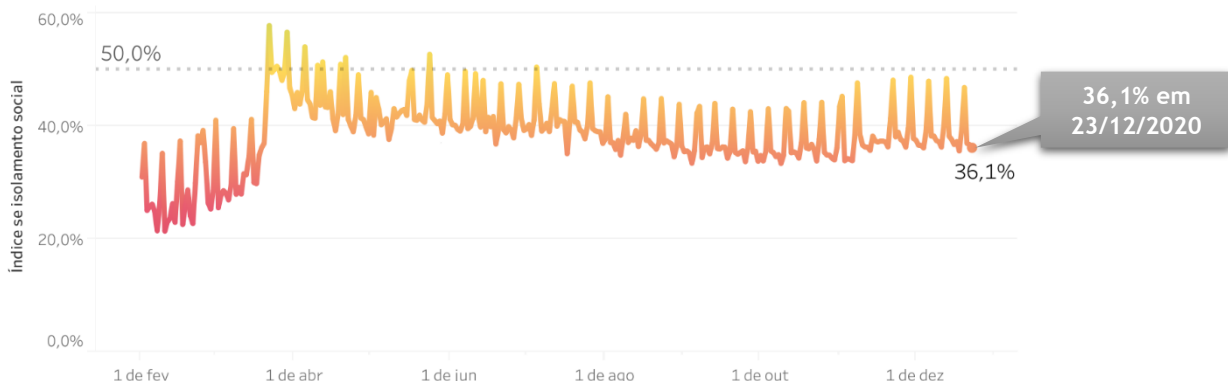


Fonte: Regula RN e Sistema de Gerenciamento de Leitos COVID-19. Não incluiu pacientes em leitos de estabilização, como UPAs. Dados extraídos em 24/12/2020 às 11h, sujeitos a alterações. *Dados do serviço público sofreram alterações devido a mudança de plataforma na contagem dos pacientes. A taxa de ocupação não foi afetada nessa transição. **Apenas 7 dos 10 hospitais privados cadastrados atualizaram seus dados na data de extração. ***Nota metodológica: A taxa de ocupação de hospitais privados correspondeu apenas aos leitos de UTI, sendo atualizado para corresponder aos leitos críticos (UTI+Semi-intensivo).





ÍNDICE DE DISTANCIAMENTO SOCIAL NO RN



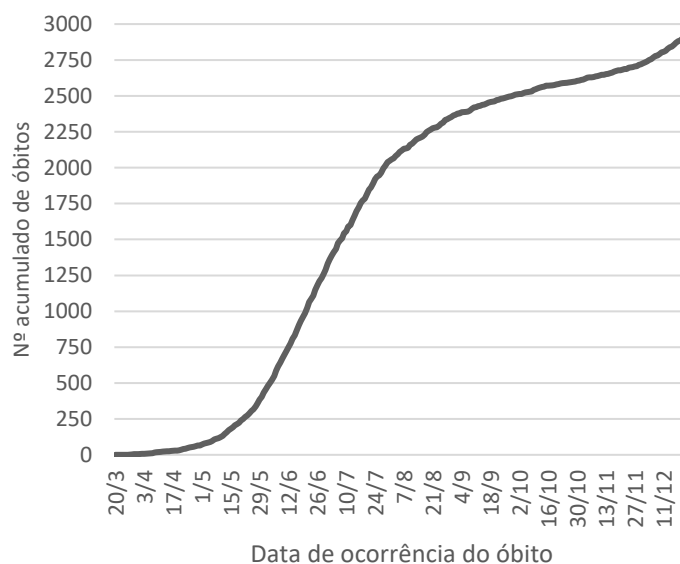
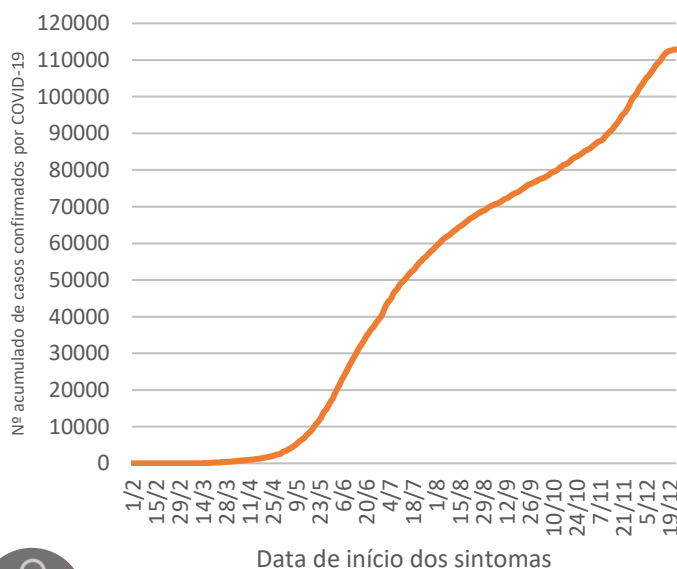
Fonte: INLOCO. Disponível em <https://mapabrasileirodacovid.inloco.com.br/pt/> Acesso em 24 de dezembro de 2020.



CASOS CONFIRMADOS E ÓBITOS CONFIRMADOS POR COVID-19 ACUMULADOS NO RN*

(A) Casos confirmados acumulados

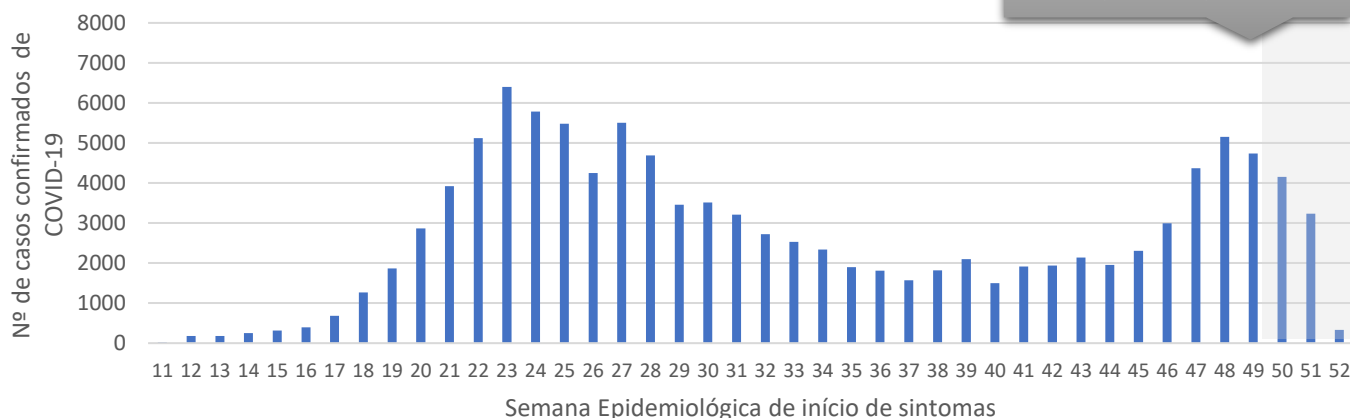
(B) Óbitos confirmados acumulados



CASOS CONFIRMADOS POR COVID-19 NO RN*

(A) Casos confirmados ao longo do tempo

Dados mais sujeitos a alterações, considerando o tempo para notificação e detecção dos casos



Fonte: SUVIGE/CVS/SESAP; FormSUScap/E-SUS VE-MS; GAL/LACEN-RN; Lab. Privado; *Dados extraídos em 23/12/2020 (SE 52) às 23h, sujeitos a alterações. Os dados estão apresentados por data de início de sintomas, quando não disponíveis preferencialmente por data de coleta e por fim data de notificação para os casos confirmados. A conformação dos gráficos pode sofrer alteração em decorrência do período que se tem para notificação e detecção dos casos.

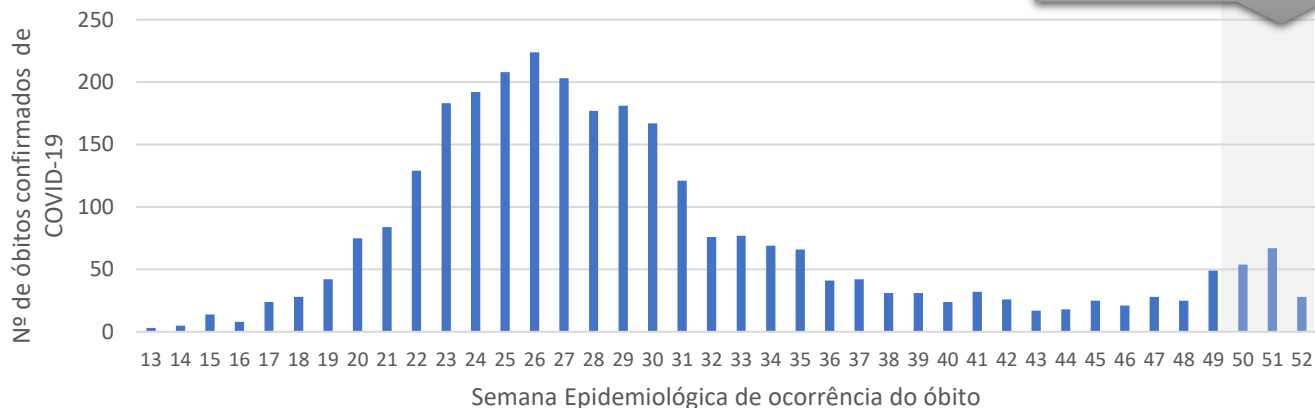




ÓBITOS CONFIRMADOS POR COVID-19 NO RN*

(A) Óbitos confirmados ao longo do tempo

Dados mais sujeitos a alterações, considerando o tempo para notificação e detecção dos casos



Fonte: SUVIGE/CVS/SESAP; FormSUScap/E-SUS VE-MS; GAL/LACEN-RN; Lab. Privado; *Dados extraídos em 23/12/2020 (SE 52) às 23h, sujeitos a alterações.



FIQUE CONECTADO COM A SESAP-RN E PARCEIROS

ACESSE MAIS INFORMAÇÕES NO SITE DA SESAP E
AOS ARQUIVOS DOS DADOS DETALHADOS

<http://www.saude.rn.gov.br/>

ACESSE AO APLICATIVO
TO DE OLHO

<https://todeolho.mprn.mp.br/#/>

ACESSE AO PAINEL DE
MONITORAMENTO
CORONAVÍRUS RN

<https://covid.lais.ufrn.br/>

ACESSE O PORTAL DO RN
SOBRE O COVID-19

<https://portalcovid19.saude.rn.gov.br/>



Tabela 1 - Casos notificados para investigação de COVID-19 de acordo com classificação e por região de saúde de residência, Rio Grande do Norte, 2020*.

REGIÃO DE SAÚDE DE RESIDÊNCIA	CASOS SUSPEITOS		CASOS DESCARTADOS	CASOS CONFIRMADOS		ÓBITOS EM INVESTIGAÇÃO	ÓBITOS DESCARTADOS	ÓBITOS CONFIRMADOS		LETALIDADE
	N	TAXA DE SUSPEITOS POR 100.000 HAB		N	INCIDÊNCIA POR 100.000 HAB			N	MORTALIDADE POR 100.000 HAB	
1ª REGIÃO	4078	1057,7	18207	8720	2261,6	25	34	186	48,24	2,1
2ª REGIÃO	5628	1149,8	42579	18845	3849,9	60	128	430	87,85	2,3
3ª REGIÃO	3006	826,3	14754	6349	1745,1	41	45	189	51,95	3,0
4ª REGIÃO	6004	2002,3	27017	11993	3999,6	57	52	159	53,03	1,3
5ª REGIÃO	2360	1172,6	13180	4664	2317,4	24	20	109	54,16	2,3
6ª REGIÃO	6869	2729,9	26178	8808	3500,5	26	43	107	42,52	1,2
7ª REGIÃO	26232	1932,6	114542	48231	3553,3	201	366	1578	116,25	3,3
8ª REGIÃO	2603	1648,7	9736	5267	3336,0	17	29	160	101,34	3,0
TOTAL RN	56780	1619,1	266193	112877	3218,8	451	717	2918	83,21	2,6
OUTRAS LOCALIDADES	149	-	1668	613	-	5	3	14	-	-
TOTAL GERAL	56929	1623,4	267861	113490	3236,2	456	720	2932	83,61	2,6

Fonte: SUVIGE/CPS/SESAP; FormSUScap/E-SUS VE-MS; GAL/LACEN-RN; Lab. Privado; *Dados extraídos em 23/12/2020 (SE 52) às 23h, sujeitos a alterações. Taxa de notificação e Coeficiente de Incidência foram calculados com base na estimativa populacional do IBGE para 2020.

Tabela 2 - Casos notificados para investigação de COVID-19 de acordo com classificação e por município de residência, Rio Grande do Norte, 2020*.

MUNICÍPIO DE RESIDÊNCIA	CASOS SUSPEITOS		CASOS DESCARTADOS	CASOS IGNORADOS	CASOS CONFIRMADOS		ÓBITOS EM INVESTIGAÇÃO	ÓBITOS DESCARTADOS	ÓBITOS CONFIRMADOS	
	N	TAXA DE SUSPEITOS POR 100.000 HAB			N	INCIDÊNCIA POR 100.000 HAB			N	MORTALIDADE POR 100.000 HAB
ACARI	363	3259,7	923	188	257	2307,8	5	5	7	62,9
AÇU	981	1690,9	4254	1173	2216	3819,6	9	14	78	134,4
AFONSO BEZERRA	72	652,5	401	48	203	1839,6	0	2	10	90,6
ÁGUA NOVA	86	2644,5	404	3	186	5719,6	0	0	2	61,5
ALEXANDRIA	138	1016,4	5097	33	328	2415,9	3	2	6	44,2
ALMINO AFONSO	45	950,4	210	11	87	1837,4	0	1	3	63,4
ALTO DO RODRIGUES	562	3868,1	1261	176	651	4480,7	2	3	19	130,8
ANGICOS	84	717,1	427	48	187	1596,4	0	0	6	51,2
ANTÔNIO MARTINS	92	1287,6	486	5	73	1021,7	0	0	1	14,0
APODI	480	1339,1	6797	206	3053	8517,2	1	0	42	117,2
AREIA BRANCA	184	662,5	2056	707	947	3409,7	4	9	56	201,6
ARÊS	111	775,9	509	183	364	2544,4	2	0	10	69,9
AUGUSTO SEVERO (CAMPO GRANDE)	122	1263,6	449	21	180	1864,3	1	0	3	31,1
BAÍA FORMOSA	64	690,3	340	53	197	2124,9	0	1	6	64,7
BARAÚNA	39	137,4	1174	91	628	2213,3	4	4	15	52,9
BARCELONA	14	350,2	155	12	39	975,5	1	0	4	100,1
BENTO FERNANDES	10	181,9	85	11	37	673,1	0	0	2	36,4
BODÓ	52	2339,2	216	19	50	2249,2	0	0	0	0,0
BOM JESUS	159	1557,3	660	47	272	2664,1	0	4	6	58,8
BREJINHO	336	2645,9	649	64	359	2827,0	1	1	4	31,5



MUNICÍPIO DE RESIDÊNCIA	CASOS SUSPEITOS		CASOS DESCARTADO	CASOS IGNORADOS	CASOS CONFIRMADOS		ÓBITOS EM INVESTIGAÇÃO	ÓBITOS DESCARTADOS	ÓBITOS CONFIRMADOS	
	N	TAXA DE SUSPEITOS POR 100.000 HAB			N	INCIDÊNCIA POR 100.000 HAB			N	MORTALIDADE POR 100.000 HAB
CAIÇARA DO NORTE	62	946,7	250	56	126	1924,0	0	0	3	45,8
CAIÇARA DO RIO DO VENTO	125	3393,1	290	21	106	2877,3	0	2	1	27,1
CAICÓ	1545	2273,7	6838	2048	4794	7055,0	16	12	51	75,1
CAMPO REDONDO	40	356,6	556	9	261	2326,8	1	0	4	35,7
CANGUARETAMA	255	744,0	557	339	456	1330,4	5	1	18	52,5
CARAÚBAS	90	439,2	2639	39	949	4630,8	1	2	9	43,9
CARNAÚBA DOS DANTAS	50	611,2	377	106	92	1124,7	0	0	4	48,9
CARNAUBAIS	161	1496,4	456	58	230	2137,7	1	0	6	55,8
CEARÁ-MIRIM	267	363,3	2246	542	1010	1374,2	9	12	48	65,3
CERRO CORÁ	108	966,1	605	61	126	1127,1	2	2	4	35,8
CORONEL EZEQUIEL	23	417,7	739	10	133	2415,5	1	2	1	18,2
CORONEL JOÃO PESSOA	30	610,7	95	12	47	956,8	1	1	2	40,7
CRUZETA	100	1250,3	1046	28	629	7864,5	2	0	3	37,5
CURRAIS NOVOS	938	2094,4	4419	340	1267	2829,0	7	9	22	49,1
DOUTOR SEVERIANO	119	1681,7	628	9	367	5186,5	2	0	7	98,9
ENCANTO	189	3352,3	508	34	242	4292,3	1	2	9	159,6
EQUADOR	12	198,5	872	8	53	876,8	0	0	0	0,0
ESPÍRITO SANTO	44	418,8	335	39	211	2008,6	0	1	5	47,6
EXTREMOZ	287	1004,1	1447	574	784	2742,9	2	6	34	119,0
FELIPE GUERRA	76	1269,8	717	14	423	7067,7	0	3	8	133,7
FERNANDO PEDROZA	193	6319,6	315	32	142	4649,6	0	0	1	32,7
FLORÂNIA	203	2226,9	1004	154	253	2775,3	1	1	7	76,8
FRANCISCO DANTAS	81	2868,3	378	28	106	3753,5	0	0	0	0,0
FRUTUOSO GOMES	131	3220,3	759	7	142	3490,7	0	1	0	0,0
GALINHOS	117	4199,6	280	18	145	5204,6	0	0	0	0,0
GOIANINHA	172	653,3	1525	252	781	2966,4	1	3	11	41,8
GOVERNADOR DIX-SEPT ROSADO	77	590,6	2461	83	578	4433,5	5	3	9	69,0
GROSSOS	96	924,6	696	121	416	4006,5	0	1	5	48,2
GUAMARÉ	304	1941,4	1214	359	726	4636,3	3	3	20	127,7
IELMO MARINHO	62	450,4	417	98	172	1249,5	1	2	4	29,1
IPANGUAÇU	98	632,6	667	121	328	2117,4	0	4	14	90,4
IPUEIRA	61	2722,0	332	7	55	2454,3	0	0	0	0,0
ITAJÁ	28	371,0	301	29	289	3828,8	0	2	4	53,0
ITAÚ	42	714,5	253	17	99	1684,2	0	0	3	51,0
JAÇANÃ	51	558,4	536	29	294	3219,1	1	0	2	21,9
JANDAÍRA	198	2878,7	442	27	225	3271,3	1	1	2	29,1
JANDUÍS	86	1632,5	347	13	186	3530,8	1	1	3	56,9
JANUÁRIO CICCO (BOA SAÚDE)	70	687,6	188	46	98	962,6	1	1	3	29,5



MUNICÍPIO DE RESIDÊNCIA	CASOS SUSPEITOS		CASOS DESCARTADO	CASOS IGNORADOS	CASOS CONFIRMADOS		ÓBITOS EM INVESTIGAÇÃO	ÓBITOS DESCARTADOS	ÓBITOS CONFIRMADOS	
	N	TAXA DE SUSPEITOS POR 100.000 HAB			N	INCIDÊNCIA POR 100.000 HAB			N	MORTALIDADE POR 100.000 HAB
JAPI	47	929,8	131	40	40	791,3	0	1	1	19,8
JARDIM DE ANGICOS	9	344,6	105	6	23	880,6	0	1	0	0,0
JARDIM DE PIRANHAS	166	1118,8	1152	157	960	6470,3	5	0	21	141,5
JARDIM DO SERIDÓ	387	3122,0	1498	57	321	2589,5	2	1	6	48,4
JOÃO CÂMARA	305	872,6	1686	187	569	1627,8	5	2	9	25,7
JOÃO DIAS	15	565,2	144	5	65	2449,1	0	0	1	37,7
JOSÉ DA PENHA	204	3428,0	419	14	129	2167,7	0	2	1	16,8
JUCURUTU	671	3667,7	1519	382	1230	6723,1	7	6	13	71,1
JUNDIÁ	144	3694,2	453	24	124	3181,1	0	0	3	77,0
LAGOA D'ANTA	77	1137,5	246	72	147	2171,7	0	0	5	73,9
LAGOA DE PEDRAS	31	410,9	200	35	66	874,9	0	0	7	92,8
LAGOA DE VELHOS	27	988,3	138	8	76	2781,8	0	3	2	73,2
LAGOA NOVA	101	646,9	793	24	143	915,8	2	0	2	12,8
LAGOA SALGADA	55	667,1	255	39	149	1807,2	0	2	3	36,4
LAJES	296	2624,8	1005	61	261	2314,4	1	2	1	8,9
LAJES PINTADAS	63	1323,8	235	24	114	2395,5	0	1	2	42,0
LUCRÉCIA	89	2227,2	411	3	116	2902,9	0	0	0	0,0
LUÍS GOMES	156	1542,1	723	34	148	1463,0	1	2	2	19,8
MACAÍBA	815	1008,8	3769	2259	1296	1604,1	29	30	85	105,2
MACAU	94	295,5	543	262	379	1191,3	6	3	23	72,3
MAJOR SALES	60	1492,5	203	23	110	2736,3	0	0	4	99,5
MARCELINO VIEIRA	68	814,7	491	22	209	2503,9	2	0	3	35,9
MARTINS	180	2063,0	592	8	116	1329,5	0	1	0	0,0
MAXARANGUAPE	135	1091,3	380	69	194	1568,2	1	1	2	16,2
MESSIAS TARGINO	128	2782,0	523	5	209	4542,5	1	2	4	86,9
MONTANHAS	63	560,0	471	21	147	1306,6	1	0	6	53,3
MONTE ALEGRE	130	579,0	582	117	302	1345,2	0	0	4	17,8
MONTE DAS GAMELEIRAS	48	2280,3	122	10	64	3040,4	1	0	1	47,5
MOSSORÓ	4020	1351,8	22690	3412	10408	3499,9	37	91	256	86,1
NATAL	19710	2229,3	81299	34055	33366	3773,9	136	280	1182	133,7
NÍSIA FLORESTA	208	753,6	1533	225	825	2988,9	1	4	10	36,2
NOVA CRUZ	130	348,1	1298	299	543	1454,1	1	4	25	66,9
OLHO-D'ÁGUA DO BORGES	165	3875,1	772	4	365	8572,1	1	2	1	23,5
OURO BRANCO	22	457,2	386	7	114	2369,1	0	2	1	20,8
PARANÁ	323	7592,9	525	2	129	3032,4	0	1	1	23,5
PARAÚ	126	3343,9	469	27	217	5759,0	1	1	3	79,6
PARAZINHO	116	2215,0	362	65	136	2596,9	0	0	2	38,2
PARELHAS	303	1410,8	739	665	264	1229,2	4	5	2	9,3
PARNAMIRIM	4475	1711,5	22716	6966	9970	3813,1	28	31	194	74,2
PASSA E FICA	280	2108,9	774	45	335	2523,2	0	1	1	7,5



MUNICÍPIO DE RESIDÊNCIA	CASOS SUSPEITOS		CASOS DESCARTADO	CASOS IGNORADOS	CASOS CONFIRMADOS		ÓBITOS EM INVESTIGAÇÃO	ÓBITOS DESCARTADOS	ÓBITOS CONFIRMADOS	
	N	TAXA DE SUSPEITOS POR 100.000 HAB			N	INCIDÊNCIA POR 100.000 HAB			N	MORTALIDADE POR 100.000 HAB
PASSAGEM	57	1845,3	209	13	81	2622,2	0	0	1	32,4
PATU	297	2328,5	1069	36	566	4437,5	3	4	9	70,6
PAU DOS FERROS	1780	5856,4	3473	177	1638	5389,2	2	10	5	16,5
PEDRA GRANDE	150	4633,9	364	28	157	4850,2	0	1	1	30,9
PEDRA PRETA	3	122,1	45	7	13	528,9	0	0	0	0,0
PEDRO AVELINO	114	1697,4	340	14	77	1146,5	0	1	2	29,8
PEDRO VELHO	126	851,0	453	133	163	1100,9	0	2	3	20,3
PENDÊNCIAS	144	951,8	632	186	425	2809,2	1	4	16	105,8
PILÕES	117	3048,5	315	2	122	3178,7	0	1	0	0,0
POÇO BRANCO	36	233,6	1416	45	320	2076,2	3	2	6	38,9
PORTALEGRE	221	2809,2	600	11	144	1830,4	0	0	1	12,7
PORTO DO MANGUE	55	854,4	194	110	136	2112,8	2	0	5	77,7
PUREZA	37	384,6	301	22	129	1340,8	2	2	1	10,4
RAFAEL FERNANDES	101	1981,2	343	8	235	4609,7	2	1	1	19,6
RAFAEL GODEIRO	131	4092,5	691	6	158	4936,0	0	0	0	0,0
RIACHO DA CRUZ	100	2794,1	375	3	137	3827,9	0	0	2	55,9
RIACHO DE SANTANA	111	2640,3	235	6	85	2021,9	0	0	0	0,0
RIACHUELO	36	442,9	312	64	217	2669,8	1	1	4	49,2
RIO DO FOGO	21	193,6	232	103	95	875,7	1	0	6	55,3
RODOLFO FERNANDES	10	223,9	479	5	216	4835,5	0	1	5	111,9
RUY BARBOSA	40	1111,1	191	20	80	2222,2	0	0	1	27,8
SANTA CRUZ	745	1877,8	3586	671	1220	3075,1	3	3	23	58,0
SANTA MARIA	44	792,6	192	122	107	1927,6	0	0	5	90,1
SANTANA DO MATOS	156	1219,6	684	42	166	1297,8	1	1	2	15,6
SANTANA DO SERIDÓ	129	4813,4	328	9	74	2761,2	0	0	0	0,0
SANTO ANTÔNIO	219	907,4	1374	297	539	2233,2	4	3	16	66,3
SÃO BENTO DO NORTE	45	1638,2	152	59	81	2948,7	1	1	0	0,0
SÃO BENTO DO TRAIRÍ	26	584,4	119	43	66	1483,5	2	0	2	45,0
SÃO FERNANDO	55	1534,6	245	20	143	3990,0	0	0	3	83,7
SÃO FRANCISCO DO OESTE	70	1655,6	440	4	201	4754,0	1	0	2	47,3
SÃO GONÇALO DO AMARANTE	945	922,9	5311	1692	2814	2748,0	6	19	82	80,1
SÃO JOÃO DO SABUGI	96	1550,1	825	32	211	3407,1	0	4	4	64,6
SÃO JOSÉ DE MIPIBU	1060	2414,6	3431	1257	1618	3685,7	3	7	22	50,1
SÃO JOSÉ DO CAMPESTRE	174	1353,5	636	100	479	3725,9	4	1	11	85,6
SÃO JOSÉ DO SERIDÓ	142	3064,3	372	66	201	4337,5	0	1	0	0,0
SÃO MIGUEL	318	1352,1	1555	124	805	3422,8	4	3	8	34,0
SÃO MIGUEL DO GOSTOSO	101	982,3	450	93	237	2305,0	2	3	11	107,0
SÃO PAULO DO POTENGI	265	1507,5	634	380	396	2252,7	3	3	19	108,1



MUNICÍPIO DE RESIDÊNCIA	CASOS SUSPEITOS		CASOS DESCARTADO	CASOS IGNORADOS	CASOS CONFIRMADOS		ÓBITOS EM INVESTIGAÇÃO	ÓBITOS DESCARTADOS	ÓBITOS CONFIRMADOS	
	N	TAXA DE SUSPEITOS POR 100.000 HAB			N	INCIDÊNCIA POR 100.000 HAB			N	MORTALIDADE POR 100.000 HAB
SÃO PEDRO	106	1775,2	397	47	187	3131,8	4	0	5	83,7
SÃO RAFAEL	121	1475,2	528	209	300	3657,6	1	0	6	73,2
SÃO TOMÉ	207	1872,5	1183	120	261	2360,9	0	0	5	45,2
SÃO VICENTE	175	2724,2	585	30	141	2194,9	0	1	0	0,0
SENADOR ELÓI DE SOUZA	41	673,7	172	21	76	1248,8	0	0	0	0,0
SENADOR GEORGINO AVELINO	17	382,9	108	29	52	1171,2	0	0	2	45,0
SERRA CAIADA	84	808,1	423	37	261	2510,8	0	0	5	48,1
SERRA DE SÃO BENTO	18	312,4	146	14	55	954,5	0	1	1	17,4
SERRA DO MEL	46	385,3	621	75	239	2002,0	2	5	8	67,0
SERRA NEGRA DO NORTE	62	767,5	550	49	277	3429,1	1	1	7	86,7
SERRINHA	40	642,2	265	45	51	818,8	0	1	2	32,1
SERRINHA DOS PINTOS	215	4479,2	459	2	118	2458,3	1	1	0	0,0
SEVERIANO MELO	47	1926,2	707	11	264	10819,7	0	2	6	245,9
SÍTIO NOVO	25	452,7	220	29	64	1159,0	1	0	2	36,2
TABOLEIRO GRANDE	84	3273,6	265	4	70	2728,0	1	0	2	77,9
TAIPU	138	1123,9	527	60	234	1905,7	0	1	6	48,9
TANGARÁ	109	693,1	2089	131	140	890,2	2	1	6	38,2
TENENTE ANANIAS	285	2642,3	578	28	326	3022,4	0	1	6	55,6
TENENTE LAURENTINO CRUZ	61	1024,9	331	15	84	1411,3	0	0	0	0,0
TIBAU	113	2752,1	432	45	226	5504,1	2	2	5	121,8
TIBAU DO SUL	292	2059,2	1233	45	625	4407,6	0	0	5	35,3
TIMBAÚBA DOS BATISTAS	46	1905,6	378	18	88	3645,4	2	1	0	0,0
TOUROS	153	459,6	909	109	476	1430,0	4	2	24	72,1
TRIUNFO POTIGUAR	50	1544,6	232	6	146	4510,3	0	1	2	61,8
UMARIZAL	583	5523,4	992	34	537	5087,6	1	3	10	94,7
UPANEMA	71	484,3	977	97	406	2769,6	1	5	10	68,2
VÁRZEA	41	745,5	239	51	126	2290,9	2	1	6	109,1
VENHA-VER	15	359,1	74	8	22	526,7	0	1	3	71,8
VERA CRUZ	57	456,7	707	38	219	1754,7	2	1	9	72,1
VIÇOSA	171	9953,4	430	5	99	5762,5	0	0	0	0,0
VILA FLOR	3	94,6	193	4	121	3817,0	1	0	0	0,0
RN	56780	1619,1	266193	66053	112877	3218,8	451	717	2918	83,21
OUTRAS LOCALIDADES	149	-	1668	21	613	-	5	3	14	-
TOTAL GERAL	56929	1623,4	267861	66074	113490	3236,2	456	720	2932	83,61

Fonte: SUVIGE/CPS/SESAP; FormSUScap/E-SUS VE-MS; GAL/LACEN-RN; Lab. Privado; Secretarias Municipais de Saúde - boletins e relatórios submetidos à Sesap. *Dados extraídos em 23/12/2020 (SE 52) às 23h, sujeitos a alterações. Taxa de notificação e Coeficiente de Incidência foram calculados com base na estimativa populacional do IBGE para 2020. **Houve flutuações de casos e óbitos entre municípios, além de terem sido detectados pacientes com mais de um método de diagnóstico.



Tabela 3 - Casos confirmados COVID-19 recuperados, por município de residência, Rio Grande do Norte, 2020*.

MUNICÍPIOS	RECUPERADOS
Acari	213
Açu	1844
Afonso Bezerra	160
Água Nova	74
Alexandria	198
Almino Afonso	22
Alto do Rodrigues	559
Antônio Martins	57
Apodi	2775
Areia Branca	849
Arês	330
Augusto Severo (Campo Grande)	135
Baía Formosa	51
Baraúna	565
Barcelona	36
Bento Fernandes	14
Bodó	29
Bom Jesus	172
Brejinho	314
Caiçara do Norte	43
Caiçara do Rio do Vento	61
Caicó	4136
Campo Redondo	227
Canguaretama	273
Caraúbas	738
Carnaubais	120
Ceará-Mirim	67
Cerro Corá	80
Coronel Ezequiel	63
Coronel João Pessoa	32
Cruzeta	191
Currais Novos	995
Doutor Severiano	118
Encanto	145
Equador	2
Extremoz	304
Felipe Guerra	196
Fernando Pedroza	102
Florânia	186
Francisco Dantas	88
FRUTUOSO GOMES	93
GALINHOS	115
GOIANINHA	678



GOVERNADOR DIX- SEPT ROSADO	561
GROSSOS	353
GUAMARÉ	558
IELMO MARINHO	95
IPANGUAÇU	230
IPUEIRA	41
ITAJÁ	224
ITAÚ	20
JAÇANÃ	176
JANDAÍRA	166
JANDUÍS	20
JAPI	32
JARDIM DE ANGICOS	4
JARDIM DE PIRANHAS	193
JARDIM DO SERIDÓ	259
JOÃO CÂMARA	207
JOÃO DIAS	50
JOSÉ DA PENHA	94
JUCURUTU	947
JUNDIÁ	77
LAGOA D'ANTA	123
LAGOA DE PEDRAS	20
LAGOA DE VELHOS	51
LAGOA NOVA	95
LAGOA SALGADA	45
LAJES	252
LUCRÉCIA	60
LUÍS GOMES	26
MACAÍBA	405
MACAU	225
MARCELINO VIEIRA	197
MARTINS	64
MAXARANGUAPE	163
MESSIAS TARGINO	172
MONTANHAS	114
MONTE ALEGRE	193
MOSSORÓ	9289
NATAL	19755
NÍSIA FLORESTA	428
NOVA CRUZ	395
OLHO-D'ÁGUA DO BORGES	20
OURO BRANCO	57
PARANÁ	96
PARAÚ	131
PARAZINHO	93
PARELHAS	61



PARNAMIRIM	3473
PASSA E FICA	233
PASSAGEM	50
PATU	370
PAU DOS FERROS	702
PEDRO AVELINO	47
PEDRO VELHO	63
PILÕES	107
POÇO BRANCO	294
PORTALEGRE	66
PORTO DO MANGUE	47
PUREZA	94
RAFAEL FERNANDES	186
RAFAEL GODEIRO	86
RIACHO DA CRUZ	121
RIO DO FOGO	84
RODOLFO FERNANDES	100
SANTA CRUZ	555
SANTA MARIA	6
SANTANA DO MATOS	107
SANTANA DO SERIDÓ	39
SANTO ANTÔNIO	360
SÃO BENTO DO NORTE	43
SÃO FRANCISCO DO OESTE	138
SÃO GONÇALO DO AMARANTE	374
SÃO JOÃO DO SABUGI	151
SÃO JOSÉ DE MIPIBU	823
SÃO JOSÉ DO CAMPESTRE	144
SÃO JOSÉ DO SERIDÓ	133
SÃO MIGUEL	503
SÃO MIGUEL DO GOSTOSO	149
SÃO TOMÉ	167
SÃO VICENTE	99
SERRA CAIADA	159
SERRA DE SÃO BENTO	40
SERRA DO MEL	90
SERRA NEGRA DO NORTE	200
SERRINHA	45
SERRINHA DOS PINTOS	59
SEVERIANO MELO	118
TABOLEIRO GRANDE	60
TAIPU	93
TENENTE ANANIAS	293
TENENTE LAURENTINO CRUZ	73
TIBAU	153
TIBAU DO SUL	125



TIMBAÚBA DOS BATISTAS	22
TOUROS	392
TRIUNFO POTIGUAR	97
UMARIZAL	443
UPANEMA	348
VENHA-VER	11
VIÇOSA	74
VILA FLOR	77
RN	68.394

Fonte: SUVIGE/CPS/SESAP-RN - Secretarias Municipais de Saúde. Dados extraídos no dia 23/12/2020 dos boletins e relatórios submetidos à Sesap. *Dados sujeitos a alterações, em detrimento da evolução dos casos e à medida que os municípios enviarem seus dados.

Informe Epidemiológico - COVID - 19

Monitoramento dos casos de COVID-19

Ano 2020

SECRETARIA DE ESTADO DA SAÚDE PÚBLICA

Av. Marechal Deodoro da Fonseca, 730 - Centro, Natal/RN

Secretário de Estado da Saúde Pública: Cipriano Maia de Vasconcelos

COORDENADORIA DE PROMOÇÃO À SAÚDE

Coordenadora: Neuma Lúcia de Oliveira

SUBCOORDENADORIA DE VIGILÂNCIA EPIDEMIOLÓGICA - SUVIGE/RN

Subcoordenadora: Alessandra Lucchesi De Menezes Xavier Franco

Centro de Informações Estratégicas de Vigilância em Saúde

Maria Suêly Lopes Correia Pereira

Marcos Sergio de Araújo Guerra

Stella Rosa de Sousa Leal

Valeska Daliane Souto de Souza

Viviane Fernandes de Medeiros

Ximemya Glauce da Cunha Freire Lopes

Equipe de Apoio

Ana Isabela Lopes Sales Moiola

Isac Davidson Santiago Fernandes Pimenta

Tannyra Thuyanne Silva Costa Freire

CENTRO ESTADUAL DE REFERÊNCIA EM SAÚDE DO TRABALHADOR - CEREST/RN

Subcoordenadora: Kelly Kattiucci Brito de Lima Maia

Equipe Técnica de Elaboração do Boletim:

Alessandra Karla de França Rodrigues

Edmilson Castro Dias

Paula Francinete Silva de Araujo

ELABORAÇÃO DO INFORME EPIDEMIOLÓGICO

Alessandra Lucchesi De Menezes Xavier Franco

Ana Isabela Lopes Sales Moiola

Isac Davidson Santiago Fernandes Pimenta

Tannyra Thuyanne Silva Costa Freire

