

# INFORME EPIDEMIOLÓGICO CORONAVÍRUS (COVID-19)

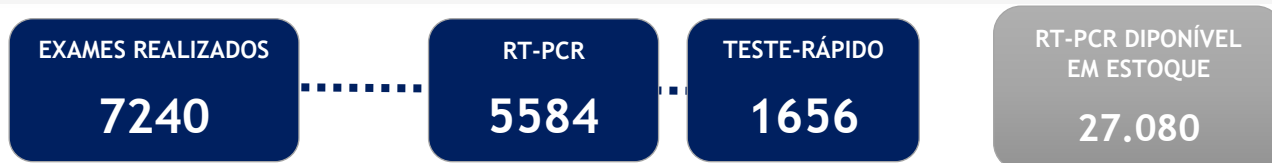
ATUALIZADO EM  
10 DE MAIO DE 2020



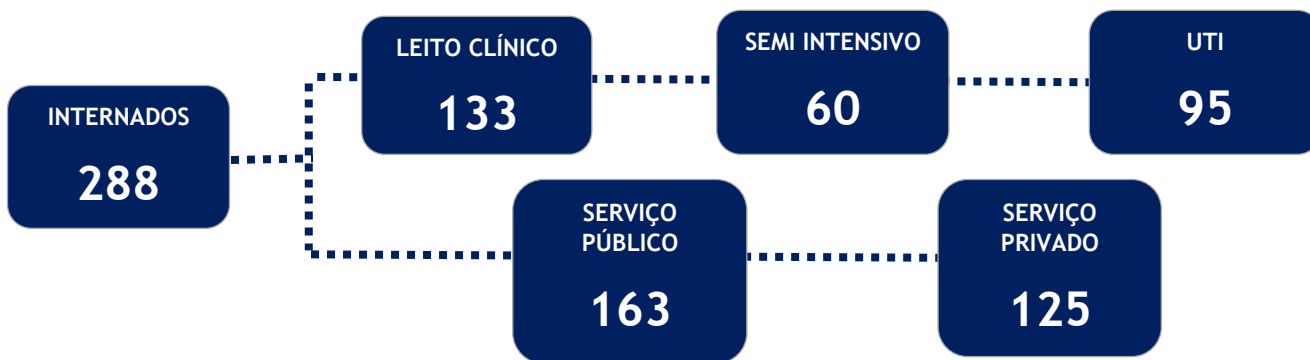
## PANORAMA EPIDEMIOLÓGICO



## PANORAMA LABORATORIAL

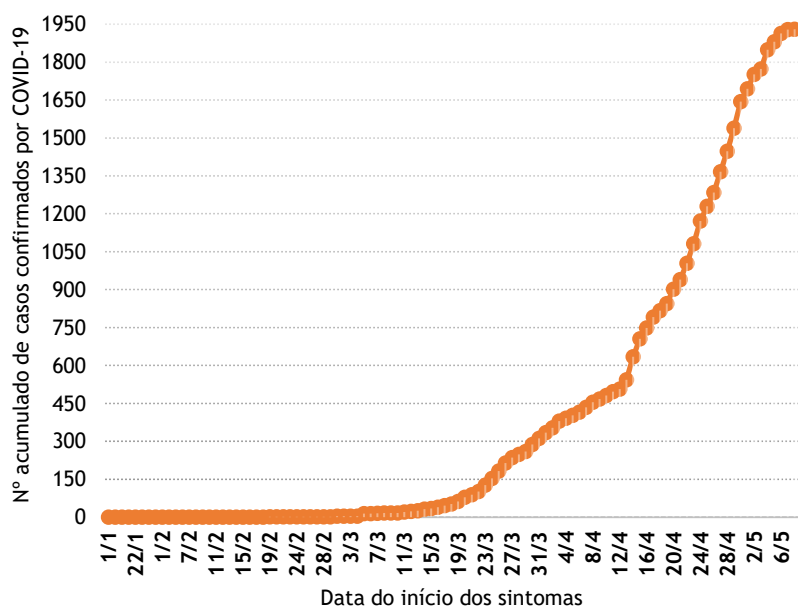


## PANORAMA ASSISTENCIAL

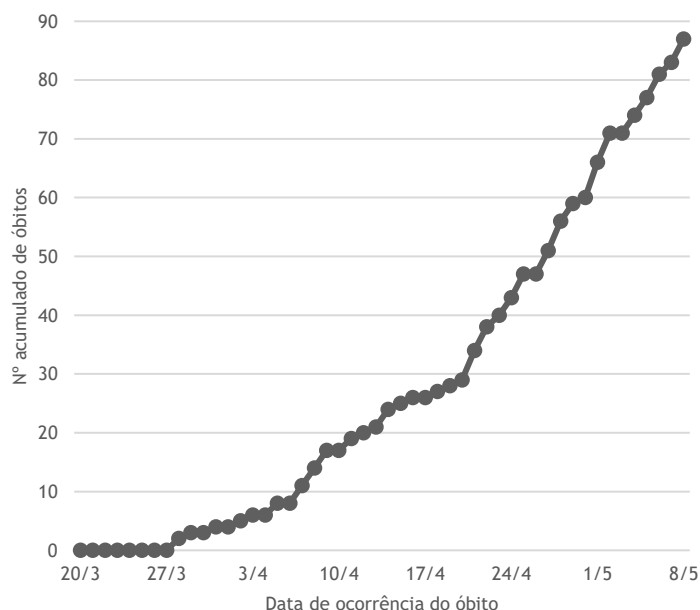


## CASOS CONFIRMADOS(A) E ÓBITOS CONFIRMADOS(B) ACUMULADOS\*

(A)



(B)



Fonte: SUVIGE/CPS/SESAP; FormSUScap/E-SUS VE-MS; GAL/LACEN-RN; Lab. Privado; \*Dados extraídos em 10/05/2020 (SE 20) às 13h, sujeitos a alterações. Os dados estão apresentados por data de início de sintomas, quando não disponíveis preferencialmente por data de coleta e por fim data de notificação para os casos confirmados.





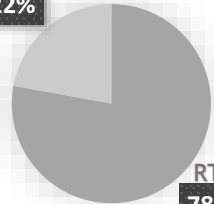
## CASOS CONFIRMADOS POR FAIXA ETÁRIA E SEXO\*

COM 30 a 49 ANOS

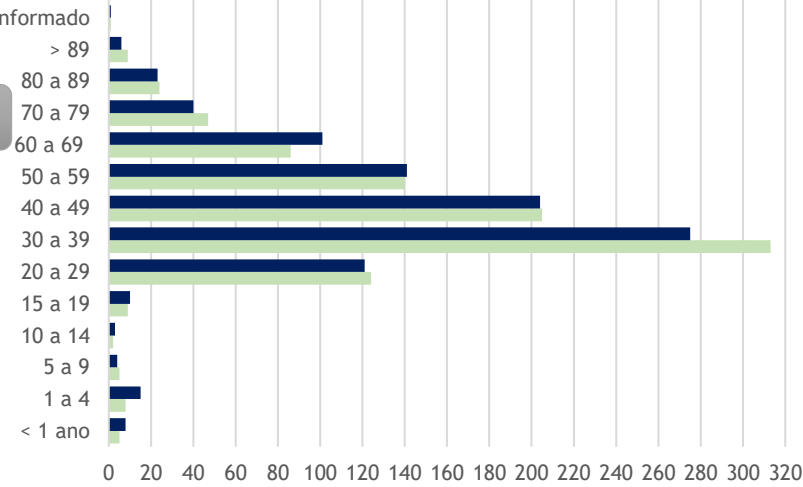
**997** 51,6%

TESTE-RÁPIDO

22%



RT-PCR  
78%



978

50,7%



952

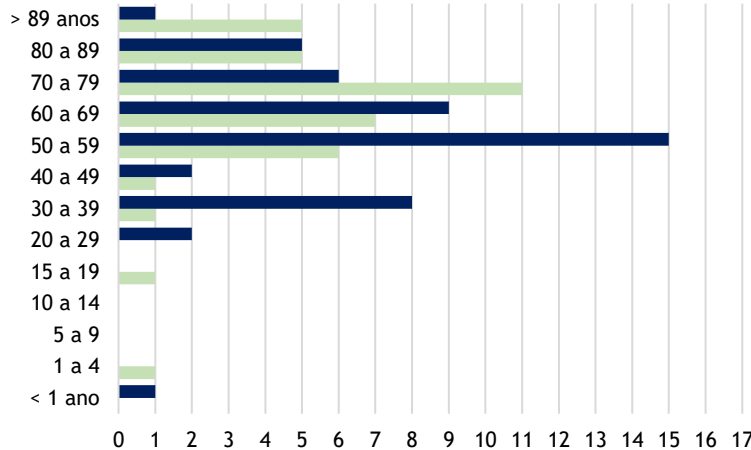
49,3%



## ÓBITOS CONFIRMADOS POR COVID-19 POR FAIXA ETÁRIA, SEXO E COMORBIDADE\*

COM 60 ANOS OU MAIS

**49** 56,3%



49

56,3%



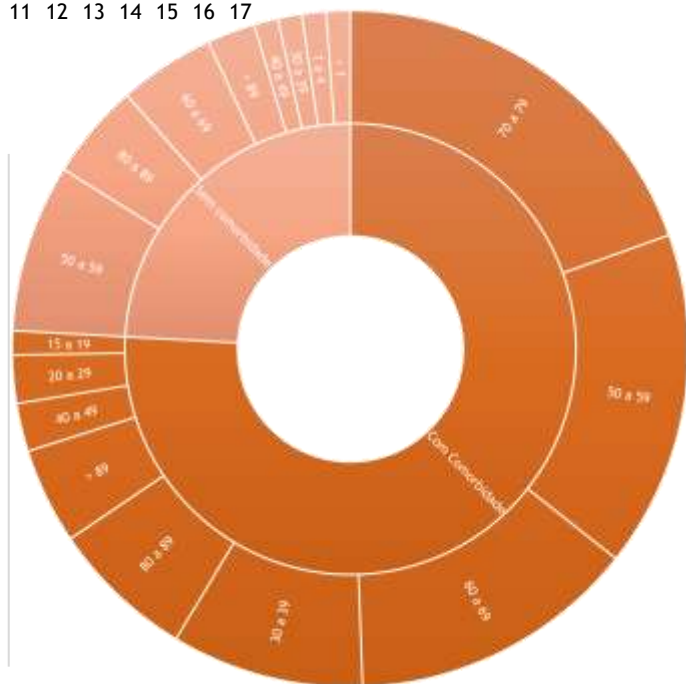
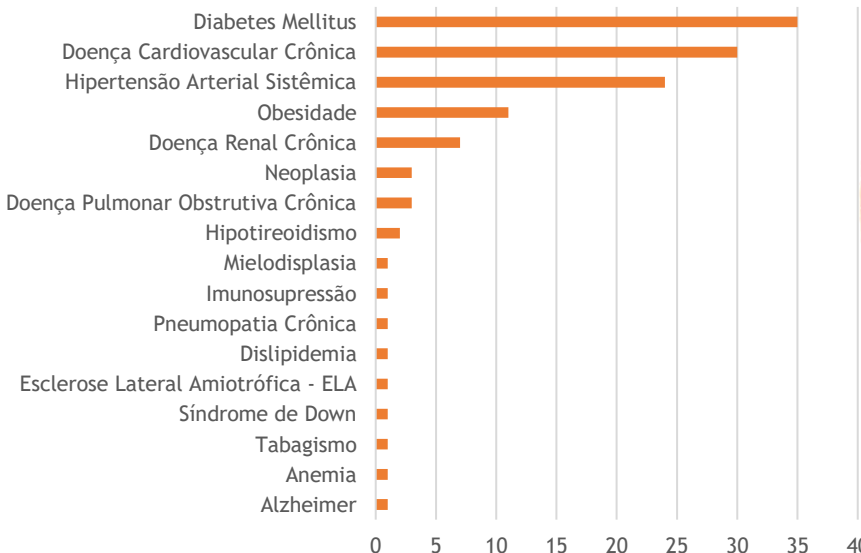
38

43,7%

COM COMORBIDADE

**66** 75,9%

■ Sem comorbidade ■ Com Comorbidade

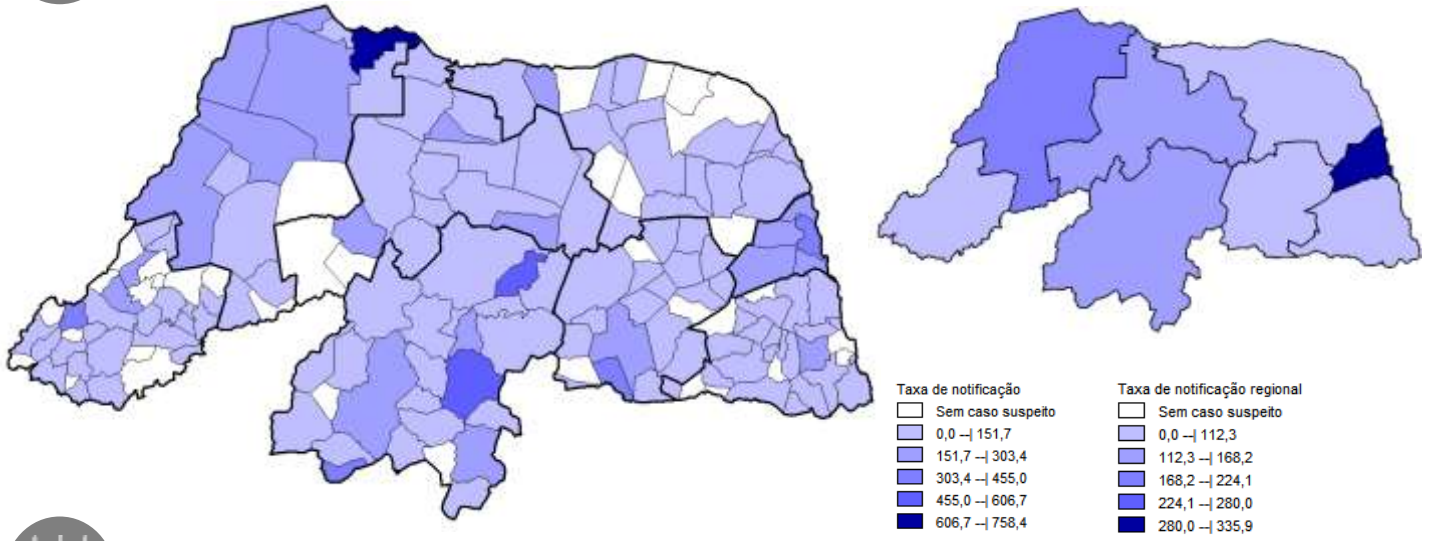


Fonte: SUVIGE/CPS/SESAP; FormSUScap/E-SUS VE-MS; GAL/LACEN-RN; Lab. Privado; \*Dados extraídos em 10/05/2020 (SE 20) às 13h, sujeitos a alterações. \*\*As investigações dos óbitos foram qualificadas, e foi percebido erro no sistema na categorização do sexo e um dos pacientes na faixa etária de 70 a 79 anos.

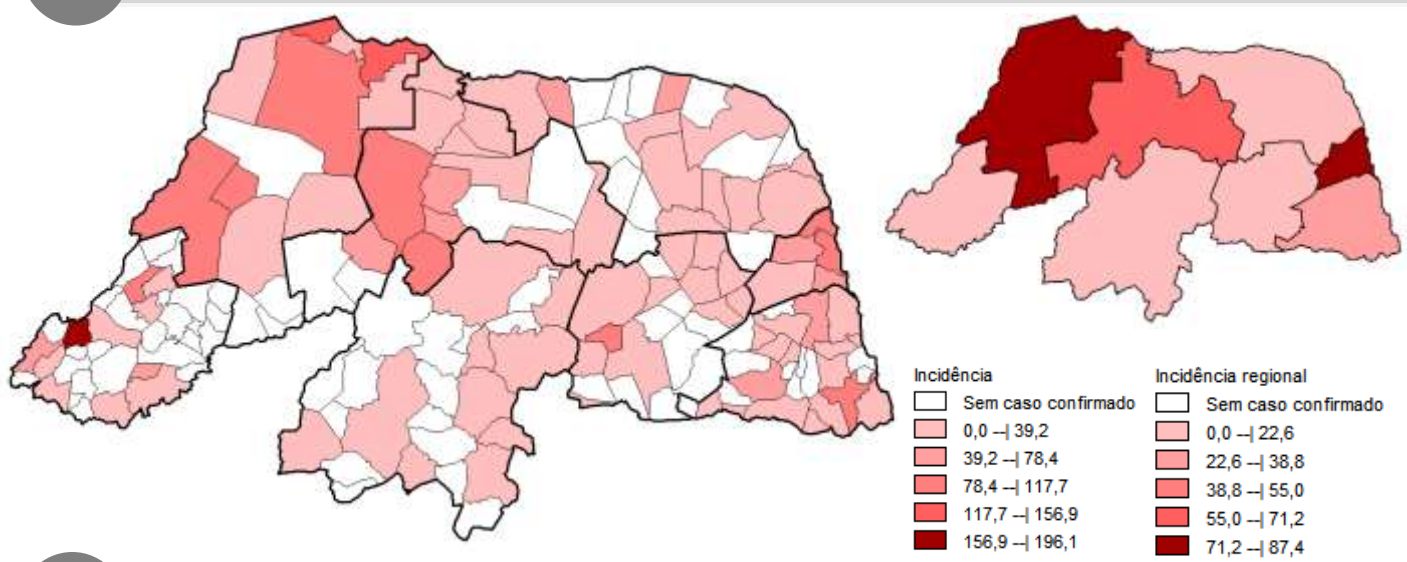




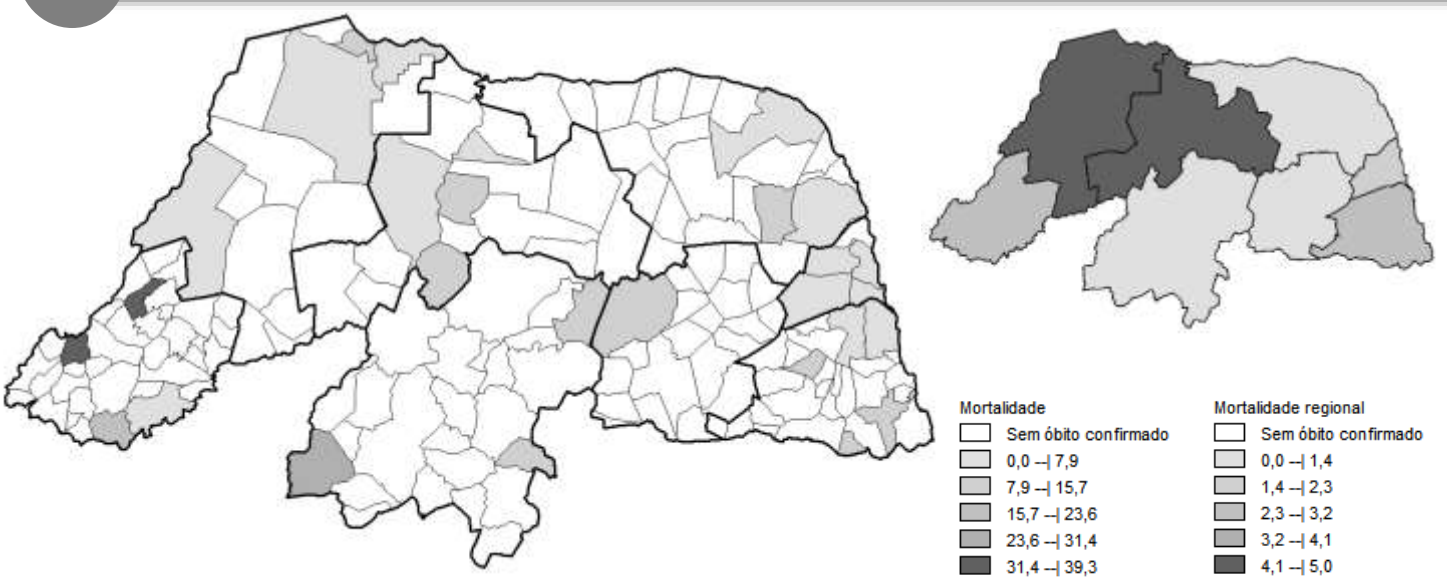
**TAXA DE NOTIFICAÇÃO (CASOS/100.000 HAB)\***



**INCIDÊNCIA (CASOS/100.000 HAB)\***



**MORTALIDADE (CASOS/100.000 HAB)\***

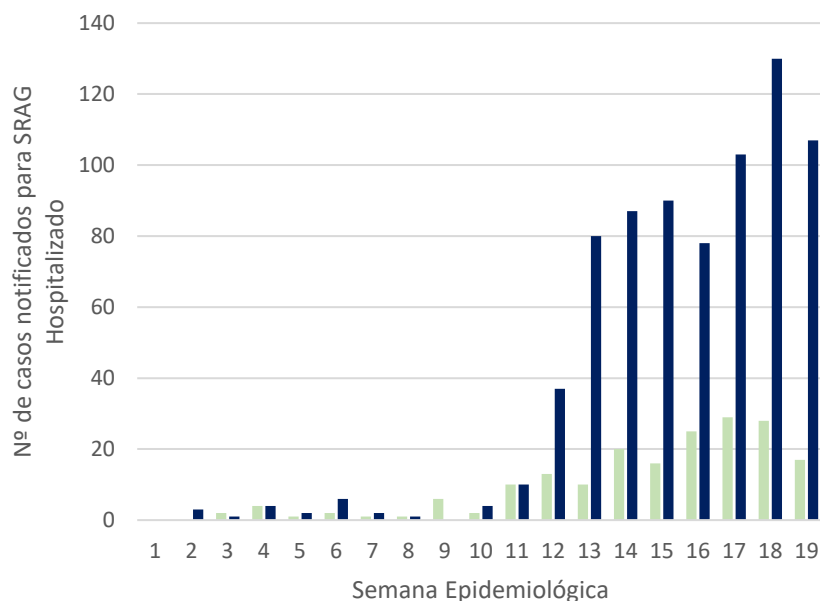


Fonte: SUVIGE/CPS/SESAP; FormSUScap/E-SUS VE-MS; GAL/LACEN-RN; Lab. Privado; \*Dados extraídos em 10/05/2020 (SE 20) às 13h, sujeitos a alterações.






## CASOS E ÓBITOS POR SÍNDROME RESPIRATÓRIA AGUDA GRAVE HOSPITALIZADO \*



ÓBITOS NOTIFICADOS  
POR SRAG CONFIRMADOS  
COVID-19

**63**

**56,5%**



**2019\*\***

**2020**

CASOS NOTIFICADOS

187

645

ÓBITOS NOTIFICADOS

43

120

Fonte: SUVIGE/CPS/SESAP; FormSUScap/E-SUS VE-MS; GAL/LACEN-RN; Lab. Privado; \*Dados extraídos em 10/05/2020 (SE 20) às 13h, sujeitos a alterações. A atualização da base de dados do SIVEP-GRIPE possui outra dinâmica, com isso pode haver delay em sua atualização\*\*Dados referentes até a semana epidemiológica de análise (19).



## DADOS DETALHADOS

**Tabela 1 - Casos notificados para investigação de COVID-19 de acordo com classificação e por região de saúde de residência, Rio Grande do Norte, 2020\*.**

REGIÃO DE SAÚDE DE RESIDÊNCIA	CASOS SUSPEITOS		CASOS DESCARTADOS	CASOS CONFIRMADOS		ÓBITOS EM INVESTIGAÇÃO	ÓBITOS DESCARTADOS	ÓBITOS CONFIRMADOS		LETALIDADE
	N	TAXA DE NOTIFICAÇÃO POR 100.000 HAB		N	INCIDÊNCIA POR 100.000 HAB			N	MORTALIDADE POR 100.000 HAB	
1ª REGIÃO	242	63,2	292	99	25,9	3	3	9	2,35	9,1
2ª REGIÃO	857	176,8	788	405	83,6	10	14	24	4,95	5,9
3ª REGIÃO	204	56,4	301	47	13,0	2	8	5	1,38	10,6
4ª REGIÃO	442	147,8	226	19	6,4	2	7	3	1,00	15,8
5ª REGIÃO	148	74,0	181	33	16,5	2	3	1	0,50	3,0
6ª REGIÃO	165	65,7	198	52	20,7	1	9	6	2,39	11,5
7ª REGIÃO	4509	335,9	3230	1173	87,4	9	28	30	2,23	2,6
8ª REGIÃO	177	112,6	188	93	59,1	2	5	7	4,45	7,5
<b>TOTAL RN</b>	<b>6744</b>	<b>193,8</b>	<b>5404</b>	<b>1921</b>	<b>55,2</b>	<b>31</b>	<b>77</b>	<b>85</b>	<b>2,44</b>	<b>4,4</b>
<b>OUTRAS LOCALIDADES</b>	<b>29</b>	<b>-</b>	<b>36</b>	<b>9</b>	<b>-</b>	<b>0</b>	<b>1</b>	<b>2</b>	<b>-</b>	<b>-</b>
<b>TOTAL GERAL</b>	<b>6773</b>	<b>194,7</b>	<b>5440</b>	<b>1930</b>	<b>55,5</b>	<b>31</b>	<b>78</b>	<b>87</b>	<b>2,50</b>	<b>4,5</b>

Fonte: SUVIGE/CPS/SESAP; FormSUScap/E-SUS VE-MS; GAL/LACEN-RN; Lab. Privado; \*Dados extraídos em 10/05/2020 (SE 20) às 13h, sujeitos a alterações. Taxa de notificação e Coeficiente de Incidência foram calculados com base na estimativa populacional do IBGE para 2020.





**Tabela 2 - Casos notificados para investigação de COVID-19 de acordo com classificação e por município de residência, Rio Grande do Norte, 2020\*.**

MUNICÍPIO DE RESIDÊNCIA	CASOS SUSPEITOS		CASOS DESCARTADOS	CASOS CONFIRMADOS		ÓBITOS EM INVESTIGAÇÃO	ÓBITOS DESCARTADOS	ÓBITOS CONFIRMADOS	
	N	TAXA DE NOTIFICAÇÃO POR 100.000 HAB		N	INCIDÊNCIA POR 100.000 HAB			N	MORTALIDADE POR 100.000 HAB
Acari	60	538,0	16	2	17,9		2		0,0
Açu	67	116,2	95	55	95,4	2	3	3	5,2
Afonso Bezerra	6	54,3	5	1	9,1	1			0,0
Água Nova		0,0	2		0,0				0,0
Alexandria		0,0	23	5	36,8			1	7,4
Almino Afonso	6	126,0	1		0,0				0,0
Alto do Rodrigues	35	244,3	10	5	34,9			1	7,0
Angicos	8	68,2	14		0,0				0,0
Antônio Martins	9	126,1	5		0,0				0,0
Apodi	56	156,4	161	38	106,1			2	5,6
Areia Branca	206	758,4	37	37	136,2	1	1	1	3,7
Arês	6	42,3	11	2	14,1				0,0
Augusto Severo (Campo Grande)	3	31,1	6	1	10,4				0,0
Baía Formosa	2	21,7	6	1	10,8				0,0
Baraúna	52	185,8	10	7	25,0	2	1		0,0
Barcelona	1	25,0	3	1	25,0				0,0
Bento Fernandes	2	36,6		2	36,6				0,0
Bodó	11	488,9	1		0,0				0,0
Bom Jesus	3	29,6	7	1	9,9	1			0,0
Brejinho	1	7,9	6	1	7,9				0,0
CAIÇARA DO NORTE	6	91,8	3		0,0				0,0
Caiçara do Rio do Vento	2	54,8	2		0,0		1		0,0
Caicó	182	269,4	71	4	5,9				0,0
Campo Redondo	1	9,0	13	2	18,0				0,0
Canguaretama	40	117,7	41	28	82,4	1	1	5	14,7
Caraúbas	5	24,5	94	6	29,3				0,0
CARNAÚBA DOS DANTAS	6	73,9	2	1	12,3			1	12,3
Carnaubais	11	103,3	6	1	9,4		2		0,0
Ceará-Mirim	57	78,0	42	15	20,5			2	2,7
Cerro Corá	13	116,3	7	1	8,9			1	8,9
Coronel Ezequiel		0,0	2		0,0		1		0,0
Coronel João Pessoa	2	40,7	2	1	20,4				0,0
Cruzeta	6	74,9	6		0,0		1		0,0
Currais Novos	34	76,1	43	6	13,4				0,0
Doutor Severiano		0,0	1		0,0				0,0
Encanto	24	428,0	39	11	196,1	1		2	35,7
Equador	1	16,6	2		0,0				0,0
Espírito Santo	5	47,5	3		0,0		1		0,0
Extremoz	84	297,6	69	31	109,8				0,0



MUNICÍPIO DE RESIDÊNCIA	CASOS SUSPEITOS		CASOS DESCARTADOS	CASOS CONFIRMADOS		ÓBITOS EM INVESTIGAÇÃO	ÓBITOS DESCARTADOS	ÓBITOS CONFIRMADOS	
	N	TAXA DE NOTIFICAÇÃO POR 100.000 HAB		N	INCIDÊNCIA POR 100.000 HAB			N	MORTALIDADE POR 100.000 HAB
Felipe Guerra	5	83,7	6	6	100,5				0,0
Fernando Pedroza	5	164,5	3	1	32,9				0,0
Florânia	12	131,6	5		0,0				0,0
Francisco Dantas	7	246,8	1		0,0				0,0
Frutuoso Gomes	1	24,4	2		0,0				0,0
Galinhos		0,0	6		0,0				0,0
Goianinha	52	200,2	15	2	7,7		1		0,0
Governador Dix-Sept Rosado	22	169,3	11		0,0	1			0,0
Grossos	10	97,1	13	4	38,8	1		1	9,7
Guamaré	37	241,1	59	10	65,2				0,0
Ielmo Marinho		0,0	8		0,0		2		0,0
IPANGUAÇU	11	71,6	35	11	71,6			2	13,0
Ipueira	7	314,2	3		0,0				0,0
Itajá	6	80,0	3	4	53,3				0,0
Itaú	2	34,1	1		0,0				0,0
Jaçanã	2	22,2	14	3	33,2				0,0
JANDAÍRA	1	14,6	2		0,0				0,0
Janduís	1	18,9	1		0,0				0,0
Januário Cicco (Boa Saúde)	8	79,3	2	1	9,9		1		0,0
Japi	2	39,1	4		0,0				0,0
Jardim de Angicos			1		0,0				0,0
Jardim de Piranhas	10	67,9	6		0,0				0,0
Jardim do Seridó	11	88,7	6		0,0				0,0
JOÃO CÂMARA	5	14,4	17	3	8,6				0,0
João Dias	2	75,3	3		0,0				0,0
José da Penha	3	50,4	2		0,0				0,0
Jucurutu	15	82,1	9		0,0				0,0
Jundiá	1	25,8	2		0,0				0,0
Lagoa d'Anta	3	44,6	5		0,0				0,0
Lagoa de Pedras	5	66,6	1	1	13,3		1	1	13,3
Lagoa de Velhos	2	73,2	6		0,0				0,0
Lagoa Nova	7	45,2	9		0,0				0,0
Lagoa Salgada	4	48,8	9	1	12,2		1		0,0
Lajes	4	35,7	10	1	8,9	1			0,0
Lajes Pintadas	3	63,1	4	4	84,1				0,0
Lucrécia	2	50,4	1		0,0		1		0,0
Luís Gomes	1	9,9	6	1	9,9				0,0
Macaíba	156	195,6	69	26	32,6		2	3	3,8
Macau	20	63,3	17	1	3,2				0,0
Major Sales		0,0	1		0,0				0,0
Marcelino Vieira	2	23,9	2		0,0				0,0



MUNICÍPIO DE RESIDÊNCIA	CASOS SUSPEITOS		CASOS DESCARTADOS	CASOS CONFIRMADOS		ÓBITOS EM INVESTIGAÇÃO	ÓBITOS DESCARTADOS	ÓBITOS CONFIRMADOS	
	N	TAXA DE NOTIFICAÇÃO POR 100.000 HAB		N	INCIDÊNCIA POR 100.000 HAB			N	MORTALIDADE POR 100.000 HAB
MARTINS	2	23,0	2		0,0				0,0
Maxaranguape	2	16,4	8	1	8,2		1		0,0
Messias Targino		0,0	3		0,0				0,0
Montanhas	7	62,0	14	2	17,7			1	8,9
Monte Alegre	12	54,0	12	8	36,0		8		0,0
Monte das Gameleiras	3	141,0			0,0		22		0,0
Mossoró	478	162,5	417	299	101,7	4		20	6,8
Natal	3432	391,0	2340	873	99,5	7	1	19	2,2
Nísia Floresta	10	36,7	34	8	29,3			1	3,7
Nova Cruz	5	13,4	22	4	10,7				0,0
Olho-d'Água do Borges		0,0	10		0,0				0,0
Ouro Branco	1	20,8	5	1	20,8				0,0
Paraná	3	70,9			0,0		3		0,0
Paraú	9	237,7	4	2	52,8		4		0,0
Parazinho	1	19,2	4	1	19,2				0,0
Parelhas	34	158,8	11	1	4,7				0,0
Parnamirim	609	238,1	584	175	68,4	2	2	5	2,0
Passa e Fica		0,0	6	1	7,6		3		0,0
Passagem	1	32,5	2		0,0				0,0
Patu	4	31,5	6		0,0				0,0
Pau dos Ferros	34	112,6	30	9	29,8		1		0,0
PEDRA GRANDE		0,0	2	2	61,1				0,0
Pedra Preta		0,0	1		0,0				0,0
PEDRO AVELINO	3	44,2	5		0,0				0,0
Pedro Velho	4	27,1	7	1	6,8		1		0,0
Pendências	8	53,4	13	4	26,7				0,0
Pilões		0,0	3	2	52,5				0,0
Poço Branco	2	13,1	20	1	6,5				0,0
Portalegre		0,0	1	2	25,6				0,0
Porto do Mangue	9	133,0	1	1	14,8				0,0
Pureza	1	10,5	4		0,0	1	1		0,0
Rafael Fernandes	1	19,7	3		0,0				0,0
Rafael Godeiro	1	31,3	1		0,0				0,0
Riacho da Cruz		0,0	8	1	28,2				0,0
Riacho de Santana	1	23,8	4		0,0				0,0
Riachuelo	7	87,1	8	1	12,4		1		0,0
Rio do Fogo	12	111,2	7		0,0				0,0
Ruy Barbosa		0,0	3		0,0				0,0
Santa Cruz	60	152,5	74	12	30,5		1		0,0
Santa Maria	7	127,7		2	36,5		1		0,0
Santana do Matos	10	77,2	16	1	7,7	2			0,0
Santana do Seridó		0,0	1		0,0				0,0



MUNICÍPIO DE RESIDÊNCIA	CASOS SUSPEITOS		CASOS DESCARTADOS	CASOS CONFIRMADOS		ÓBITOS EM INVESTIGAÇÃO	ÓBITOS DESCARTADOS	ÓBITOS CONFIRMADOS	
	N	TAXA DE NOTIFICAÇÃO POR 100.000 HAB		N	INCIDÊNCIA POR 100.000 HAB			N	MORTALIDADE POR 100.000 HAB
Santo Antônio	25	104,2	25	11	45,9		1		0,0
São Bento do Norte	2	72,0	3		0,0				0,0
São Bento do Trairí	15	340,8	3		0,0		1		0,0
São Fernando	2	56,0			0,0				0,0
São Francisco do Oeste		0,0	2		0,0				0,0
São Gonçalo do Amarante	228	225,5	168	68	67,3		1	3	3,0
São João do Sabugi	6	97,1	2		0,0				0,0
São José de Mipibu	45	103,1	49	26	59,6	1		1	2,3
São José do Campestre	5	39,0	2		0,0				0,0
São José do Seridó	1	21,7	2		0,0				0,0
São Miguel	31	132,6	15	15	64,2				0,0
São Miguel de Gostoso	1	10,5	9	1	10,5				0,0
São Paulo do Potengi	15	86,0	9	2	11,5				0,0
São Pedro	4	66,5	2	1	16,6	1	1		0,0
São Rafael	8	97,4	3	9	109,6			1	12,2
São Tomé	4	36,2	10	3	27,1			1	9,0
São Vicente	14	218,9		1	15,6				0,0
Senador Elói de Souza	1	16,5	6	1	16,5				0,0
Senador Georgino Avelino	1	22,8		1	22,8				0,0
Serra Caiada		0,0	6		0,0				0,0
Serra de São Bento		0,0		1	17,3				0,0
Serra do Mel	7	59,4	10	1	8,5	1			0,0
SERRA NEGRA DO NORTE	6	74,4	3	2	24,8			2	24,8
Serrinha	7	111,4	3		0,0				0,0
Serrinha dos Pintos	1	20,9			0,0				0,0
Severiano Melo	4	142,9	7		0,0				0,0
Sítio Novo	1	18,2	3		0,0				0,0
Taboleiro Grande	6	235,8	3	2	78,6			1	39,3
Taipu	1	8,2	9	1	8,2			1	8,2
Tangará	14	89,9	8		0,0				0,0
Tenente Ananias	7	65,3	5	3	28,0			2	18,7
Tenente Laurentino Cruz	4	68,0	5		0,0				0,0
Tibau	10	245,6	15	5	122,8				0,0
Tibau do Sul		0	11		0,0				0,0
Timbaúba dos Batistas	2	0	2		0,0				0,0
Touros	19	0	42	5	14,8			1	3,0
Triunfo Potiguar		0	1		0,0				0,0
Umarizal	4	0	4		0,0				0,0
UPANEMA	2	0	4	1	6,9				0,0
Várzea		0	2		0,0				0,0
Venha-Ver		0	1		0,0				0,0
Vera Cruz	2	0	3		0,0				0,0





MUNICÍPIO DE RESIDÊNCIA	CASOS SUSPEITOS		CASOS DESCARTADOS	CASOS CONFIRMADOS		ÓBITOS EM INVESTIGAÇÃO	ÓBITOS DESCARTADOS	ÓBITOS CONFIRMADOS	
	N	TAXA DE NOTIFICAÇÃO POR 100.000 HAB		N	INCIDÊNCIA POR 100.000 HAB			N	MORTALIDADE POR 100.000 HAB
Viçosa	5	0	1		0,0				0,0
Vila Flor	1	0	3		0,0				0,0
<b>RN</b>	<b>6744</b>	<b>193,8</b>	<b>5404</b>	<b>1921</b>	<b>55,2</b>	<b>31</b>	<b>77</b>	<b>85</b>	<b>2,44</b>

Fonte: SUVIGE/CPS/SESAP; FormSUScap/E-SUS VE-MS; GAL/LACEN-RN; Lab. Privado; Secretarias Municipais de Saúde - boletins e relatórios submetidos à Sesap. \*Dados extraídos em 10/05/2020 (SE 20) às 13h, sujeitos a alterações. Taxa de notificação e Coeficiente de Incidência foram calculados com base na estimativa populacional do IBGE para 2020.

**Tabela 3 - Casos confirmados COVID-19 recuperados, por município de residência, Rio Grande do Norte, 2020\*.**

MUNICÍPIO DE RESIDÊNCIA	CASOS RECUPERADOS
AÇU	24
APODI	26
AREIA BRANCA	7
ARÊS	1
BARCELONA	1
CAMPO REDONDO	1
CARAÚBAS	1
CANGUARETAMA	2
CEARÁ-MIRIM	9
CORONEL JOÃO PESSOA	1
CURRAIS NOVOS	5
ENCANTO	5
EXTREMOZ	6
JAÇANÃ	1
LUÍS GOMES	1
MACAÍBA	3
MONTE ALEGRE	3
MOSSORÓ	95
NATAL	386
NÍSIA FLORESTA	5
PARNAMIRIM	44
PAU DOS FERROS	2
PASSA E FICA	1
SANTA CRUZ	3
SÃO GONÇALO DO AMARANTE	24
SÃO JOSÉ DE MIPIBU	2
SÃO MIGUEL DO GOSTOSO	1
SERRA DO MEL	1
TIBAU	1
<b>RN</b>	<b>662</b>

Fonte: SUVIGE/CPS/SESAP-RN - Secretarias Municipais de Saúde. Dados extraídos no dia 10/05/2020 dos boletins e relatórios submetidos à Sesap. \*Dados sujeitos a alterações, em detrimento da evolução dos casos e à medida que os municípios enviarem seus dados.





FIQUE CONECTADO COM A SESAP-RN E PARCEIROS

ACESSE MAIS INFORMAÇÕES NO SITE DA SESAP

<http://www.saude.rn.gov.br/>

ACESSE AO APLICATIVO TO DE OLHO

<https://todeolho.mprn.mp.br/#/>

ACESSE AO PAINEL DE MONITORAMENTO  
CORONAVÍRUS RN

<https://covid.lais.ufrn.br/>

## Informe Epidemiológico - COVID - 19

Monitoramento dos casos de COVID-19

Ano 2020

Secretaria de Estado da Saúde Pública

Coordenadoria de Promoção à Saúde

Subcoordenadoria de Vigilância Epidemiológica

Centro de Informações Estratégicas de Vigilância em Saúde - 5° andar

Av. Marechal Deodoro da Fonseca, 730 - Centro, Natal/RN - (84) 3232-2727/2599

### Elaboração do Conteúdo:

Subcoordenadoria de Vigilância Epidemiológica

Subcoordenadora: Alessandra Lucchesi De Menezes Xavier Franco

**CENTRO DE INFORMAÇÕES ESTRATÉGICAS DE VIGILÂNCIA EM SAÚDE -Equipe Técnica**

Lucas Henrique Azevedo da Silva

Maria Suêly Lopes Correia Pereira

Marcos Sergio de Araújo Guerra

Stella Rosa de Sousa Leal

Valeska Daliane Souto de Souza

Viviane Fernandes de Medeiros

Ximanya Glauce da Cunha Freire Lopes

