



PANORAMA EPIDEMIOLÓGICO



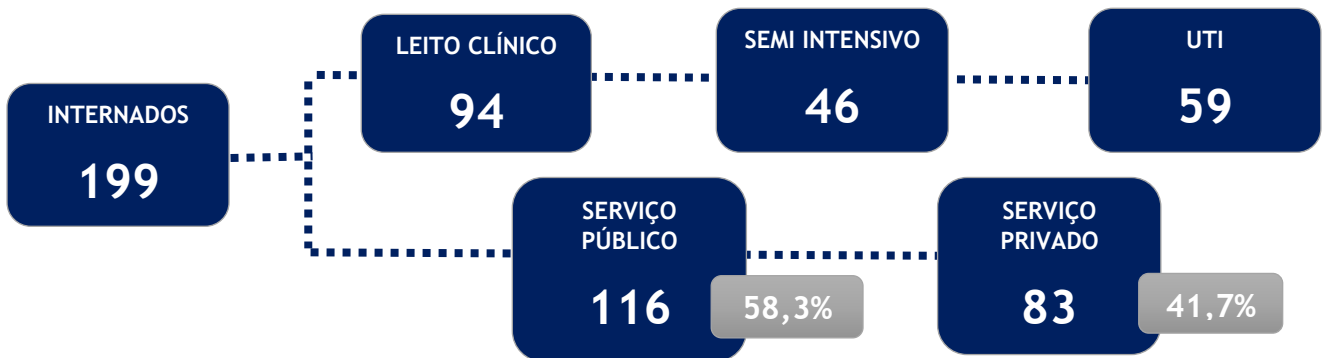
*Casos notificados de residentes no estado do Rio Grande do Norte.



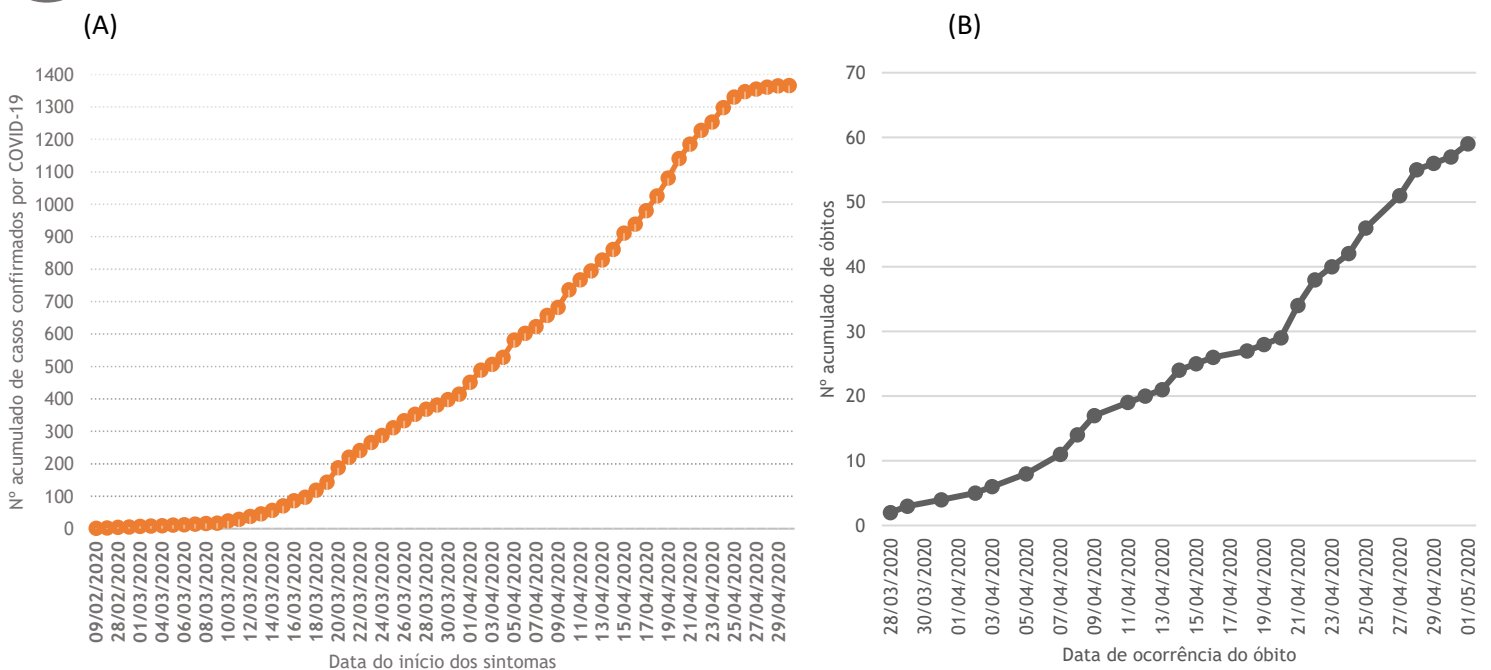
PANORAMA LABORATORIAL



PANORAMA ASSISTENCIAL



CASOS CONFIRMADOS(A) E ÓBITOS CONFIRMADOS(B) ACUMULADOS*

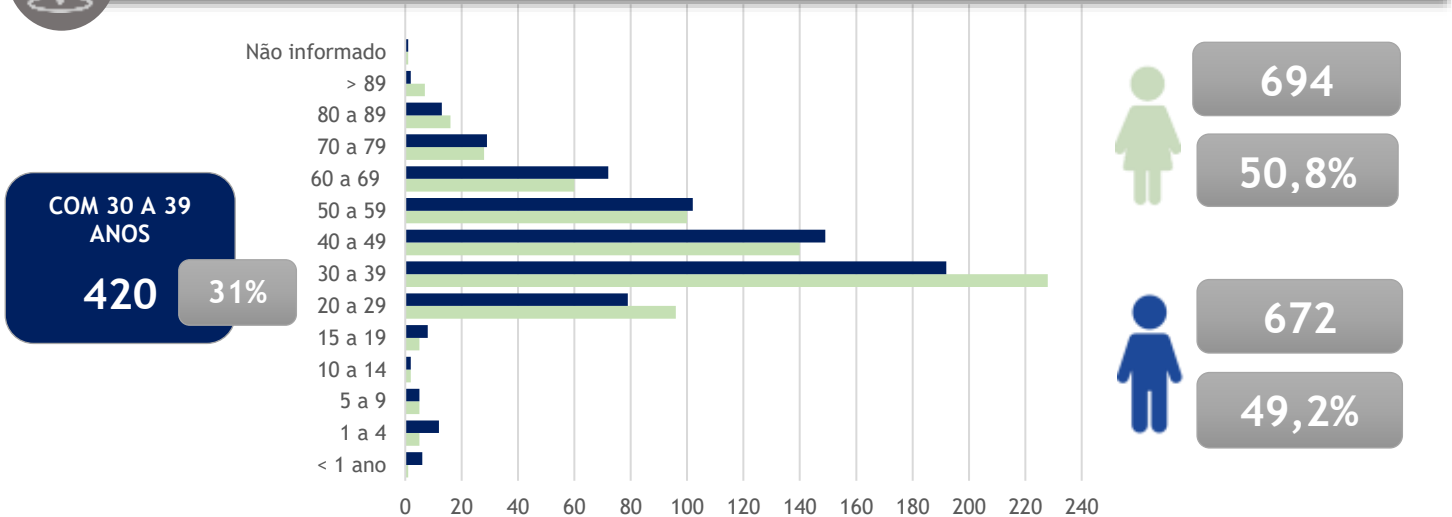


Fonte: SUVIGE/CPS/SESAP; FormSUScap/E-SUS VE-MS; GAL/LACEN-RN; Lab. Privado; *Dados extraídos em 01/05/2020 (SE 18) às 23h, sujeitos a alterações. Os dados estão apresentados por data de início de sintomas, quando não disponíveis preferencialmente por data de coleta e por fim data de notificação para os casos confirmados.

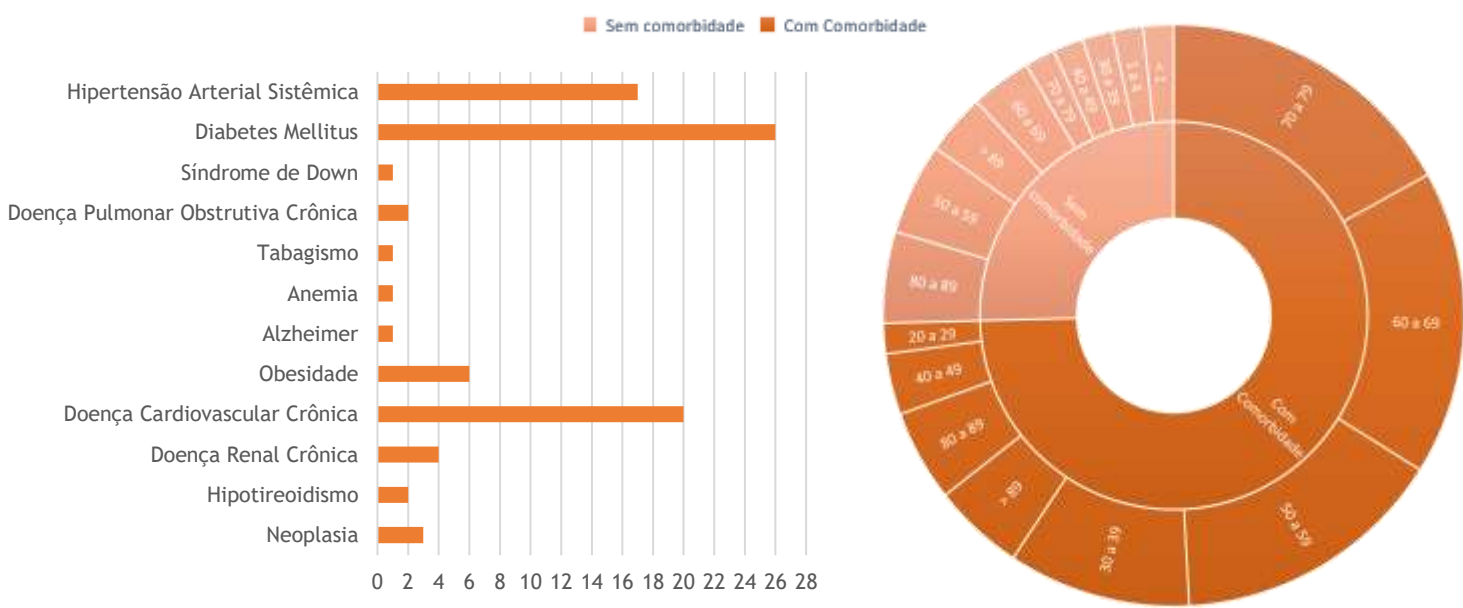
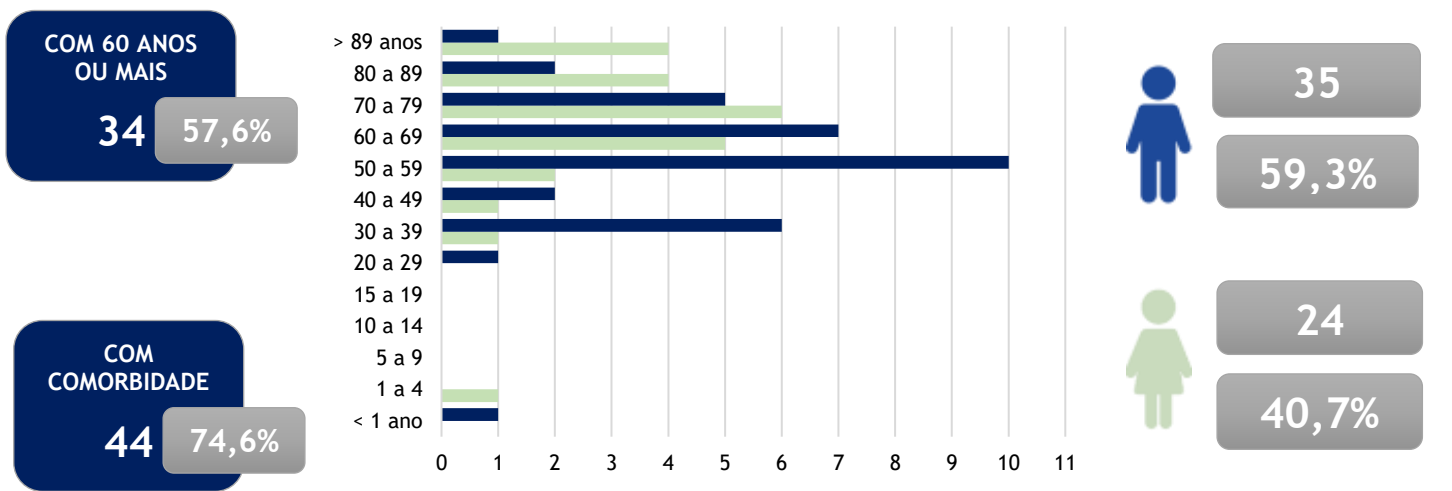




CASOS CONFIRMADOS POR FAIXA ETÁRIA E SEXO*



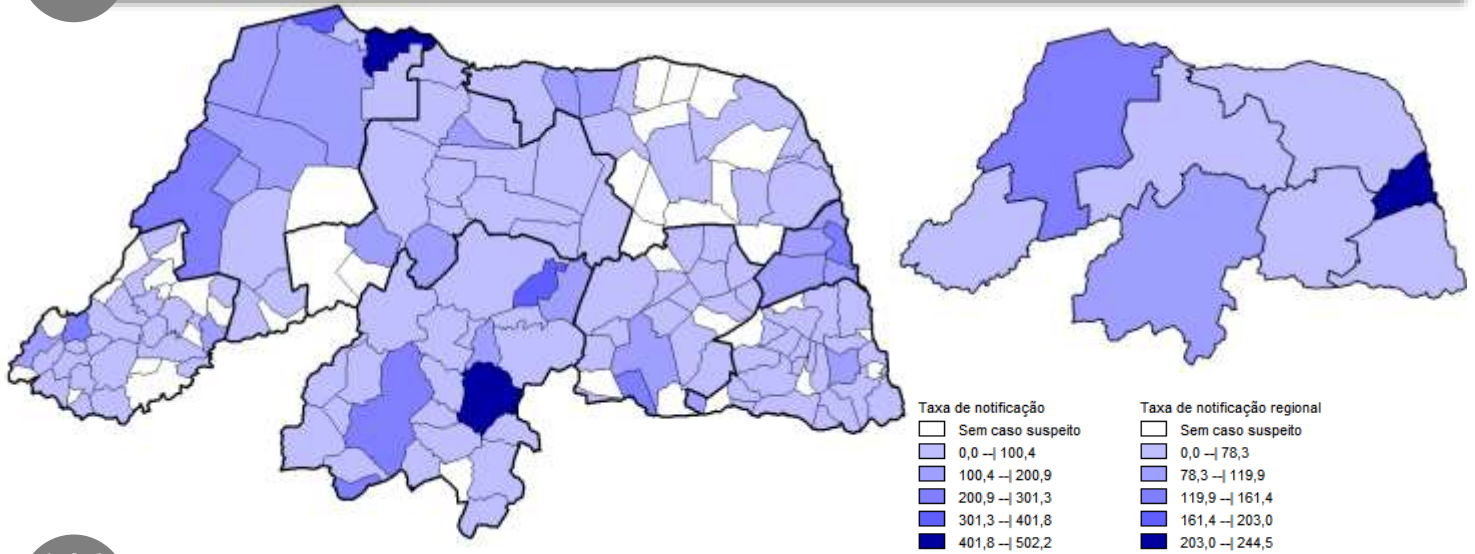
ÓBITOS CONFIRMADOS POR COVID-19 POR FAIXA ETÁRIA, SEXO E COMORBIDADE*



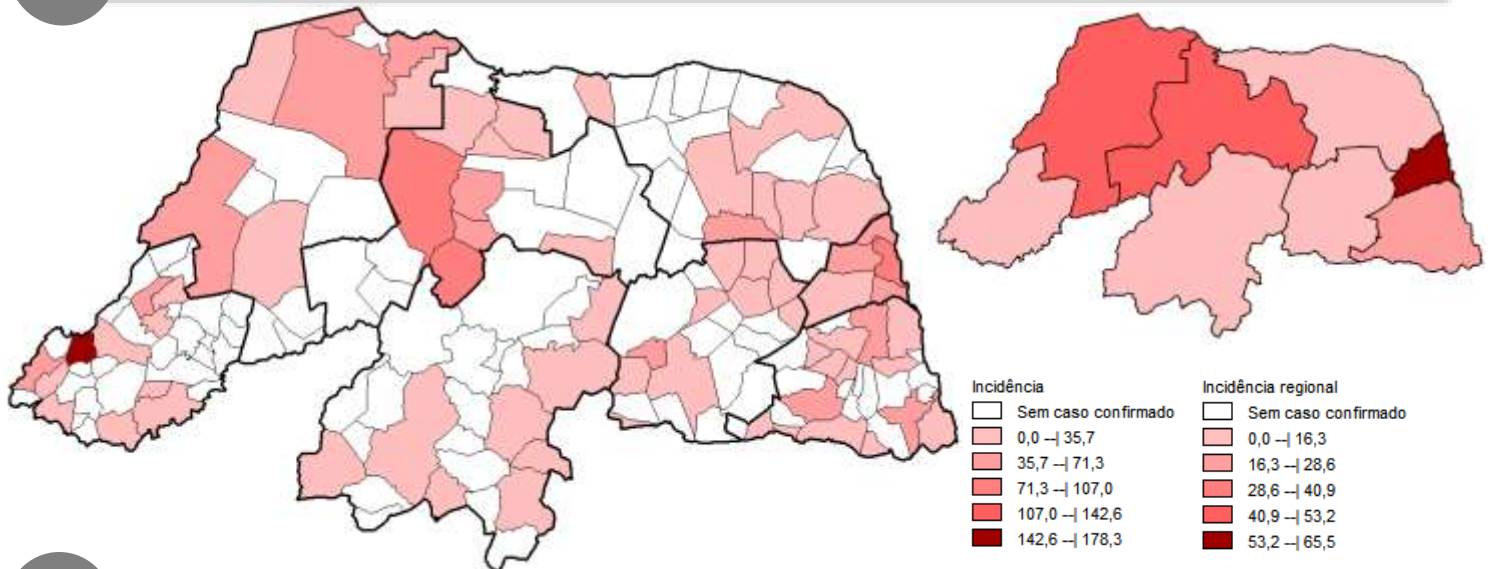
Fonte: SUVIGE/CPS/SESAP; FormSUScap/E-SUS VE-MS; GAL/LACEN-RN; Lab. Privado; *Dados extraídos em 01/05/2020 (SE 18) às 23h, sujeitos a alterações. **As investigações dos óbitos foram qualificadas, e foi percebido erro no sistema na categorização do sexo e um dos pacientes na faixa etária de 70 a 79 anos.



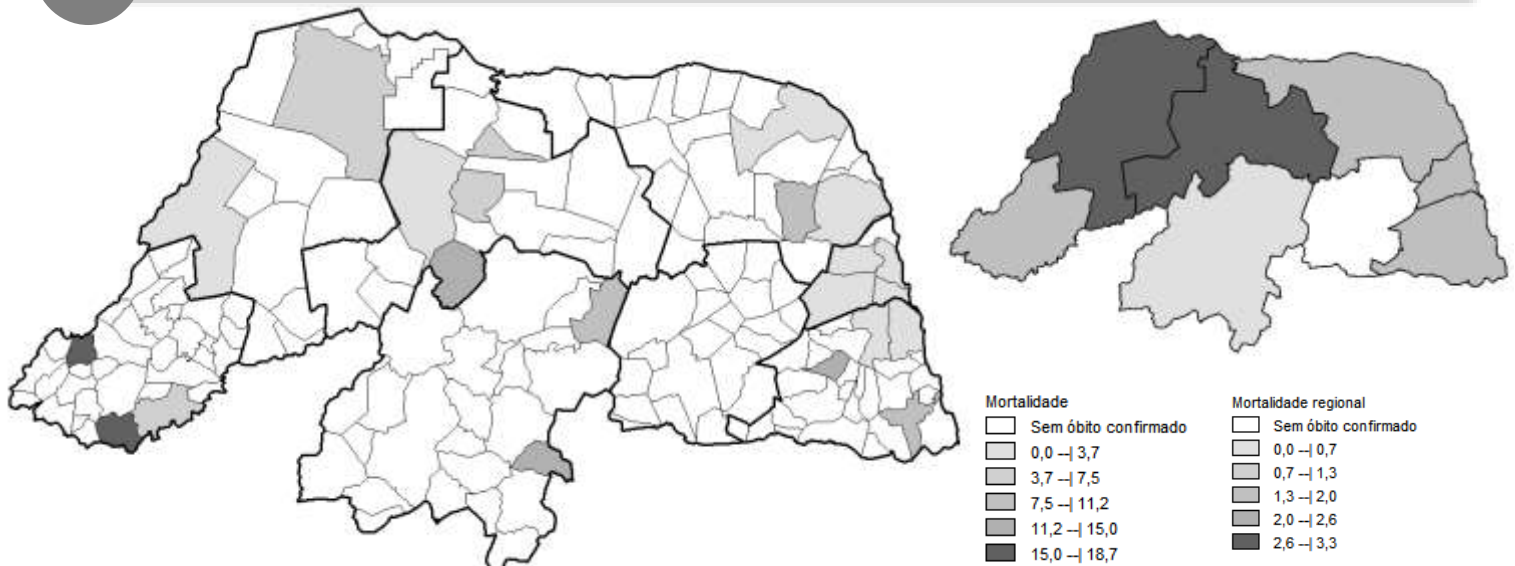
TAXA DE NOTIFICAÇÃO (CASOS/100.000 HAB)*



INCIDÊNCIA (CASOS/100.000 HAB)*



MORTALIDADE (CASOS/100.000 HAB)*

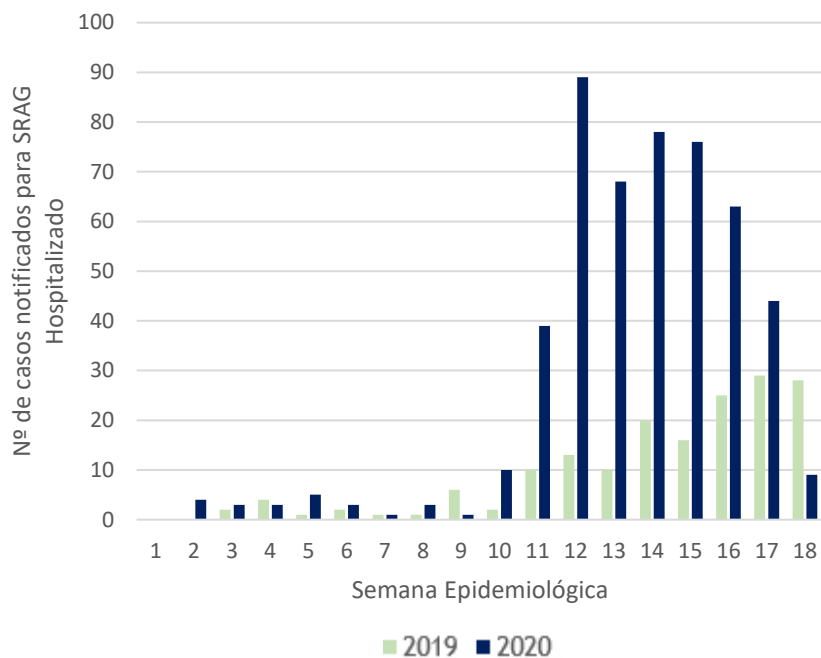


Fonte: SUVIGE/CPS/SESAP; FormSUScap/E-SUS VE-MS; GAL/LACEN-RN; Lab. Privado; *Dados extraídos em 01/05/2020 (SE 18) às 23h, sujeitos a alterações.





CASOS E ÓBITOS POR SÍNDROME RESPIRATÓRIA AGUDA GRAVE HOSPITALIZADO *



**ÓBITOS NOTIFICADOS
POR SRAG CONFIRMADOS
COVID-19**

45

51,7%



**CASOS
NOTIFICADOS**

2019

170

**CASOS
NOTIFICADOS**

2020

499

DADOS DETALHADOS

Tabela 1 – Casos notificados para investigação de COVID-19 de acordo com classificação e por região de saúde de residência, Rio Grande do Norte, 2020*.

REGIÃO DE SAÚDE DE RESIDÊNCIA	CASOS SUSPEITOS		CASOS DESCARTADOS	CASOS CONFIRMADOS		ÓBITOS EM INVESTIGAÇÃO	ÓBITOS CONFIRMADOS		LETALIDADE
	N	TAXA DE NOTIFICAÇÃO POR 100.000 HAB		N	INCIDÊNCIA POR 100.000 HAB		N	MORTALIDADE POR 100.000 HAB	
1ª REGIÃO	154	40,2	222	66	17,2	2	6	1,57	9,1
2ª REGIÃO	608	125,5	508	237	48,9	4	16	3,30	6,8
3ª REGIÃO	133	36,8	215	28	7,7	1	5	1,38	17,9
4ª REGIÃO	323	108,0	160	12	4,0	0	1	0,33	8,3
5ª REGIÃO	110	55,0	139	23	11,5	2	0	0,00	0,0
6ª REGIÃO	112	44,6	155	41	16,3	0	4	1,59	9,8
7ª REGIÃO	3283	244,5	2681	880	65,5	5	20	1,49	2,3
8ª REGIÃO	111	70,6	162	65	41,3	2	5	3,18	7,7
TOTAL RN	4834	138,9	4254	1359	39,1	16	57	1,64	4,2
OUTRAS LOCALIDADES	25	-	36	7	-	1	2	-	-
TOTAL GERAL	4859	139,6	4290	1366	39,3	17	59	1,70	4,3

Fonte: SUVIGE/CPS/SESAP; FormSUScap/E-SUS VE-MS; GAL/LACEN-RN; Lab. Privado; *Dados extraídos em 01/05/2020 (SE 18) às 23h, sujeitos a alterações. Taxa de notificação e Coeficiente de Incidência foram calculados com base na estimativa populacional do IBGE para 2020.



Tabela 2 – Casos notificados para investigação de COVID-19 de acordo com classificação e por município de residência, Rio Grande do Norte, 2020*.

MUNICÍPIO DE RESIDÊNCIA	CASOS SUSPEITOS		CASOS DESCARTADOS	CASOS CONFIRMADOS		CASOS CONFIRMADOS RECUPERADOS	ÓBITOS EM INVESTIGAÇÃO	ÓBITOS CONFIRMADOS	
	N	TAXA DE NOTIFICAÇÃO POR 100.000 HAB		N	INCIDÊNCIA POR 100.000 HAB			N	MORTALIDADE POR 100.000 HAB
ACARI	56	502,2	9	1	9,0	0	0	0	0,0
AÇU	38	65,9	90	42	72,9	7	1	2	3,5
AFONSO BEZERRA	4	36,2	4	0	0,0	0	0	0	0,0
ÁGUA NOVA	1	31,0	1	0	0,0	0	0	0	0,0
ALEXANDRIA	0	0,0	23	4	29,4	0	0	1	7,4
ALMINO AFONSO	6	126,0	1	0	0,0	0	0	0	0,0
ALTO DO RODRIGUES	23	160,5	5	2	14,0	0	0	1	7,0
ANGICOS	7	59,7	13	0	0,0	0	0	0	0,0
ANTÔNIO MARTINS	5	70,1	5	0	0,0	0	0	0	0,0
APODI	89	248,5	84	22	61,4	1	0	1	2,8
AREIA BRANCA	128	471,2	22	16	58,9	1	0	0	0,0
ARÊS	5	35,2	2	1	7,0	0	0	0	0,0
AUGUSTO SEVERO (CAMPO GRANDE)	2	20,8	5	0	0,0	0	0	0	0,0
BAÍA FORMOSA	3	32,5	2	1	10,8	0	0	0	0,0
BARAÚNA	41	146,5	9	5	17,9	0	1	0	0,0
BARCELONA	1	25,0	2	1	25,0	0	0	0	0,0
BENTO FERNANDES	0	0,0	0	2	36,6	0	0	0	0,0
BODÓ	8	355,6	1	0	0,0	0	0	0	0,0
BOM JESUS	2	19,7	6	1	9,9	0	1	0	0,0
BREJINHO	3	23,8	3	1	7,9	0	0	0	0,0
CAIÇARA DO NORTE	2	30,6	2	0	0,0	0	0	0	0,0
CAICÓ	147	217,6	53	1	1,5	0	0	0	0,0
CAMPO REDONDO	1	9,0	12	1	9,0	1	0	0	0,0
CANGUARETAMA	24	70,6	22	16	47,1	0	0	3	8,8
CARAÚBAS	7	34,2	37	2	9,8	0	0	0	0,0
CARNAÚBA DOS DANTAS	4	49,3	2	1	12,3	0	0	1	12,3
CARNAUBAIS	10	93,9	5	1	9,4	0	0	0	0,0
CEARÁ-MIRIM	48	65,7	36	12	16,4	6	1	2	2,7
CERRO CORÁ	13	116,3	6	1	8,9	0	0	1	8,9
CORONEL EZEQUIEL	0	0,0	2	0	0,0	0	0	0	0,0
CORONEL JOÃO PESSOA	2	40,7	2	1	20,4	0	0	0	0,0
CRUZETA	5	62,4	7	0	0,0	0	0	0	0,0
CURRAIS NOVOS	22	49,3	32	6	13,4	0	0	0	0,0
DOUTOR SEVERIANO	0	0,0	1	0	0,0	0	0	0	0,0
ENCANTO	15	267,5	29	10	178,3	0	0	1	17,8
EQUADOR	1	16,6	2	0	0,0	0	0	0	0,0
ESPÍRITO SANTO	3	28,5	3	0	0,0	0	0	0	0,0
EXTREMOZ	53	187,8	52	17	60,2	4	0	0	0,0



MUNICÍPIO DE RESIDÊNCIA	CASOS SUSPEITOS		CASOS DESCARTADOS	CASOS CONFIRMADOS		CASOS CONFIRMADOS RECUPERADOS	ÓBITOS EM INVESTIGAÇÃO	ÓBITOS CONFIRMADOS	
	N	TAXA DE NOTIFICAÇÃO POR 100.000 HAB		N	INCIDÊNCIA POR 100.000 HAB			N	MORTALIDADE POR 100.000 HAB
FELIPE GUERRA	6	100,5	5	0	0,0	0	0	0	0,0
FERNANDO PEDROZA	2	65,8	3	1	32,9	0	0	0	0,0
FLORÂNIA	3	32,9	5	0	0,0	0	0	0	0,0
FRANCISCO DANTAS	2	70,5	1	0	0,0	0	0	0	0,0
FRUTUOSO GOMES	0	0,0	2	0	0,0	0	0	0	0,0
GALINHOS	3	110,1	0	0	0,0	0	0	0	0,0
GOIANINHA	39	150,1	10	0	0,0	0	0	0	0,0
GOVERNADOR DIX-SEPT ROSADO	16	123,1	6	0	0,0	0	0	0	0,0
GROSSOS	5	48,5	3	0	0,0	0	0	0	0,0
GUAMARÉ	25	162,9	43	4	26,1	0	0	0	0,0
IELMO MARINHO	0	0,0	6	0	0,0	0	0	0	0,0
IPANGUAÇU	8	52,1	32	9	58,6	0	1	1	6,5
IPUEIRA	5	224,4	3	0	0,0	0	0	0	0,0
ITAJÁ	1	13,3	3	3	40,0	0	0	0	0,0
JAÇANÃ	1	11,1	14	3	33,2	0	0	0	0,0
JANDAÍRA	1	14,6	2	0	0,0	0	0	0	0,0
JANDUÍS	1	18,9	1	0	0,0	0	0	0	0,0
JANUÁRIO CICCÓ (BOA SAÚDE)	7	69,4	2	0	0,0	0	0	0	0,0
JAPI	0	0,0	3	0	0,0	0	0	0	0,0
JARDIM DE PIRANHAS	7	47,5	5	0	0,0	0	0	0	0,0
JARDIM DO SERIDÓ	4	32,3	4	0	0,0	0	0	0	0,0
JOÃO CÂMARA	5	14,4	14	3	8,6	0	0	0	0,0
JOÃO DIAS	2	75,3	2	0	0,0	0	0	0	0,0
JOSÉ DA PENHA	3	50,4	3	0	0,0	0	0	0	0,0
JUCURUTU	6	32,8	9	0	0,0	0	0	0	0,0
JUNDIÁ	1	25,8	2	0	0,0	0	0	0	0,0
LAGOA D'ANTA	3	44,6	5	0	0,0	0	0	0	0,0
LAGOA DE PEDRAS	4	53,3	0	1	13,3	0	0	1	13,3
LAGOA DE VELHOS	1	36,6	1	0	0,0	0	0	0	0,0
LAGOA NOVA	5	32,3	3	0	0,0	0	0	0	0,0
LAGOA SALGADA	2	24,4	9	1	12,2	0	1	0	0,0
LAJES	2	17,8	8	0	0,0	0	0	0	0,0
LAJES PINTADAS	2	42,1	2	2	42,1	0	0	0	0,0
LUCRÉCIA	1	25,2	1	0	0,0	0	0	0	0,0
LUÍS GOMES	2	19,8	5	1	9,9	1	0	0	0,0
MACAÍBA	106	132,9	61	16	20,1	3	0	2	2,5
MACAU	14	44,3	16	0	0,0	0	0	0	0,0
MAJOR SALES	0	0,0	1	0	0,0	0	0	0	0,0
MARCELINO VIEIRA	2	23,9	2	0	0,0	0	0	0	0,0
MARTINS	1	11,5	2	0	0,0	0	0	0	0,0



MUNICÍPIO DE RESIDÊNCIA	CASOS SUSPEITOS		CASOS DESCARTADOS	CASOS CONFIRMADOS		CASOS CONFIRMADOS RECUPERADOS	ÓBITOS EM INVESTIGAÇÃO	ÓBITOS CONFIRMADOS	
	N	TAXA DE NOTIFICAÇÃO POR 100.000 HAB		N	INCIDÊNCIA POR 100.000 HAB			N	MORTALIDADE POR 100.000 HAB
MAXARANGUAPE	2	16,4	4	0	0,0	0	0	0	0,0
MESSIAS TARGINO	0	0,0	1	0	0,0	0	0	0	0,0
MONTANHAS	4	35,4	11	1	8,9	0	0	0	0,0
MONTE ALEGRE	3	13,5	12	6	27,0	3	0	0	0,0
MONTE DAS GAMELEIRAS	3	141,0	0	0	0,0	0	0	0	0,0
MOSSORÓ	299	101,7	315	190	64,6	95	3	15	5,1
NATAL	2513	286,3	1944	667	76,0	219	4	12	1,4
NÍSIA FLORESTA	6	22,0	29	7	25,7	5	0	1	3,7
NOVA CRUZ	2	5,4	18	2	5,4	0	0	0	0,0
OLHO-D'ÁGUA DO BORGES	1	23,4	9	0	0,0	0	0	0	0,0
OURO BRANCO	1	20,8	4	1	20,8	0	0	0	0,0
PARANÁ	1	23,6	0	0	0,0	0	0	0	0,0
PARAÚ	7	184,8	3	0	0,0	0	0	0	0,0
PARAZINHO	0	0,0	2	0	0,0	0	0	0	0,0
PARELHAS	21	98,1	10	1	4,7	0	0	0	0,0
PARNAMIRIM	448	175,1	481	133	52,0	41	1	4	1,6
PASSA E FICA	1	7,6	5	1	7,6	0	0	0	0,0
PASSAGEM	1	32,5	2	0	0,0	0	0	0	0,0
PATU	5	39,4	4	0	0,0	0	0	0	0,0
PAU DOS FERROS	26	86,1	25	7	23,2	0	0	0	0,0
PEDRA PRETA	0	0,0	1	0	0,0	0	0	0	0,0
PEDRO AVELINO	1	14,7	3	0	0,0	0	0	0	0,0
PEDRO VELHO	5	33,9	6	0	0,0	0	0	0	0,0
PENDÊNCIAS	2	13,3	6	1	6,7	0	0	0	0,0
PILÕES	0	0,0	2	1	26,3	0	0	0	0,0
POÇO BRANCO	0	0,0	16	1	6,5	0	0	0	0,0
PORTALEGRE	1	12,8	0	1	12,8	0	0	0	0,0
PORTO DO MANGUE	4	59,1	1	0	0,0	0	0	0	0,0
PUREZA	0	0,0	4	0	0,0	0	0	0	0,0
RAFAEL FERNANDES	1	19,7	2	0	0,0	0	0	0	0,0
RAFAEL GODEIRO	0	0,0	1	0	0,0	0	0	0	0,0
RIACHO DA CRUZ	0	0,0	2	1	28,2	0	0	0	0,0
RIACHO DE SANTANA	1	23,8	4	0	0,0	0	0	0	0,0
RIACHUELO	3	37,3	4	1	12,4	0	0	0	0,0
RIO DO FOGO	4	37,1	5	0	0,0	0	0	0	0,0
RUY BARBOSA	0	0,0	1	0	0,0	0	0	0	0,0
SANTA CRUZ	53	134,7	59	12	30,5	0	0	0	0,0
SANTA MARIA	3	54,7	0	1	18,2	0	0	0	0,0
SANTANA DO MATOS	2	15,4	3	0	0,0	0	0	0	0,0
SANTANA DO SERIDÓ	0	0,0	1	0	0,0	0	0	0	0,0



MUNICÍPIO DE RESIDÊNCIA	CASOS SUSPEITOS		CASOS DESCARTADOS	CASOS CONFIRMADOS		CASOS CONFIRMADOS RECUPERADOS	ÓBITOS EM INVESTIGAÇÃO	ÓBITOS CONFIRMADOS	
	N	TAXA DE NOTIFICAÇÃO POR 100.000 HAB		N	INCIDÊNCIA POR 100.000 HAB			N	MORTALIDADE POR 100.000 HAB
SANTO ANTÔNIO	15	62,5	23	9	37,5	0	0	0	0,0
SÃO BENTO DO NORTE	0	0,0	3	0	0,0	0	0	0	0,0
SÃO BENTO DO TRAIRÍ	12	272,7	3	0	0,0	0	0	0	0,0
SÃO FERNANDO	2	56,0	0	0	0,0	0	0	0	0,0
SÃO FRANCISCO DO OESTE	0	0,0	2	0	0,0	0	0	0	0,0
SÃO GONÇALO DO AMARANTE	163	161,2	148	53	52,4	24	0	2	2,0
SÃO JOÃO DO SABUGI	3	48,6	1	0	0,0	0	0	0	0,0
SÃO JOSÉ DE MIPIBU	23	52,7	41	18	41,2	2	1	1	2,3
SÃO JOSÉ DO CAMPESTRE	3	23,4	2	0	0,0	0	0	0	0,0
SÃO JOSÉ DO SERIDÓ	1	21,7	2	0	0,0	0	0	0	0,0
SÃO MIGUEL	24	102,7	10	11	47,0	0	0	0	0,0
SÃO MIGUEL DE GOSTOSO	1	10,5	6	1	10,5	0	0	0	0,0
SÃO PAULO DO POTENGI	15	86,0	8	1	5,7	0	0	0	0,0
SÃO PEDRO	2	33,3	1	1	16,6	0	1	0	0,0
SÃO RAFAEL	9	109,6	0	6	73,1	0	0	1	12,2
SÃO TOMÉ	3	27,1	3	0	0,0	0	0	0	0,0
SÃO VICENTE	12	187,6	0	0	0,0	0	0	0	0,0
SENADOR ELÓI DE SOUZA	1	16,5	3	0	0,0	0	0	0	0,0
SERRA CAIADA	0	0,0	6	0	0,0	0	0	0	0,0
SERRA DE SÃO BENTO	0	0,0	0	1	17,3	0	0	0	0,0
SERRA DO MEL	1	8,5	4	1	8,5	1	0	0	0,0
SERRA NEGRA DO NORTE	4	49,6	2	1	12,4	0	0	0	0,0
SERRINHA	1	15,9	3	0	0,0	0	0	0	0,0
SERRINHA DOS PINTOS	1	20,9	0	0	0,0	0	0	0	0,0
SEVERIANO MELO	2	71,5	2	0	0,0	0	0	0	0,0
SÍTIO NOVO	1	18,2	3	0	0,0	0	0	0	0,0
TABOLEIRO GRANDE	1	39,3	2	1	39,3	0	0	0	0,0
TAIPU	1	8,2	5	2	16,3	0	0	1	8,2
TANGARÁ	2	12,8	6	0	0,0	0	0	0	0,0
TENENTE ANANIAS	5	46,7	3	3	28,0	0	0	2	18,7
TENENTE LAURENTINO CRUZ	3	51,0	3	0	0,0	0	0	0	0,0
TIBAU	13	319,3	14	2	49,1	1	0	0	0,0
TIBAU DO SUL	1	7,2	10	0	0,0	0	0	0	0,0
TIMBAÚBA DOS BATISTAS	1	41,5	2	0	0,0	0	0	0	0,0
TOUROS	4	11,9	27	1	3,0	0	0	1	3,0
TRIUNFO POTIGUAR	0	0,0	1	0	0,0	0	0	0	0,0
UMARIZAL	1	0	4	0	0	0	0	0	0,0



MUNICÍPIO DE RESIDÊNCIA	CASOS SUSPEITOS		CASOS DESCARTADOS	CASOS CONFIRMADOS		CASOS CONFIRMADOS RECUPERADOS	ÓBITOS EM INVESTIGAÇÃO	ÓBITOS CONFIRMADOS	
	N	TAXA DE NOTIFICAÇÃO POR 100.000 HAB		N	INCIDÊNCIA POR 100.000 HAB			N	MORTALIDADE POR 100.000 HAB
UPANEMA	0	0	2	0	0	0	0	0	0,0
VÁRZEA	0	0	2	0	0	0	0	0	0,0
VENHA-VER	0	0	1	0	0	0	0	0	0,0
VERA CRUZ	1	0	2	0	0	0	0	0	0,0
VIÇOSA	0	0	1	0	0	0	0	0	0,0
VILA FLOR	1	0	2	0	0	0	0	0	0,0
TOTAL RN	4834	138,9	4254	1359	39,1	415	16	57	1,64

Fonte: SUVIGE/CPS/SESAP; FormSUScap/E-SUS VE-MS; GAL/LACEN-RN; Lab. Privado; Secretarias Municipais de Saúde - boletins e relatórios submetidos à Sesap. *Dados extraídos em 01/05/2020 (SE 18) às 23h, sujeitos a alterações. Taxa de notificação e Coeficiente de Incidência foram calculados com base na estimativa populacional do IBGE para 2020.



FIQUE CONECTADO COM A SESAP-RN E PARCEIROS

ACESSE MAIS INFORMAÇÕES NO SITE DA SESAP

<http://www.saude.rn.gov.br/>

ACESSE AO APLICATIVO TO DE OLHO

<https://todeolho.mprn.mp.br/#/>

ACESSE AO PAINEL DE MONITORAMENTO
CORONAVÍRUS RN

<https://covid.lais.ufrn.br/>

Informe Epidemiológico - COVID - 19

Monitoramento dos casos de COVID-19

Ano 2020

Secretaria de Estado da Saúde Pública

Coordenadoria de Promoção à Saúde

Subcoordenadoria de Vigilância Epidemiológica

Centro de Informações Estratégicas de Vigilância em Saúde - 5° andar

Av. Marechal Deodoro da Fonseca, 730 - Centro, Natal/RN - (84) 3232-2727/2599

Elaboração do Conteúdo:

Subcoordenadoria de Vigilância Epidemiológica

Subcoordenadora: Alessandra Lucchesi De Menezes Xavier Franco

CENTRO DE INFORMAÇÕES ESTRATÉGICAS DE VIGILÂNCIA EM SAÚDE -Equipe Técnica

Lucas Henrique Azevedo da Silva

Maria Suêly Lopes Correia Pereira

Marcos Sergio de Araújo Guerra

Stella Rosa de Sousa Leal

Valeska Daliane Souto de Souza

Viviane Fernandes de Medeiros

Ximinya Glauce da Cunha Freire Lopes

