



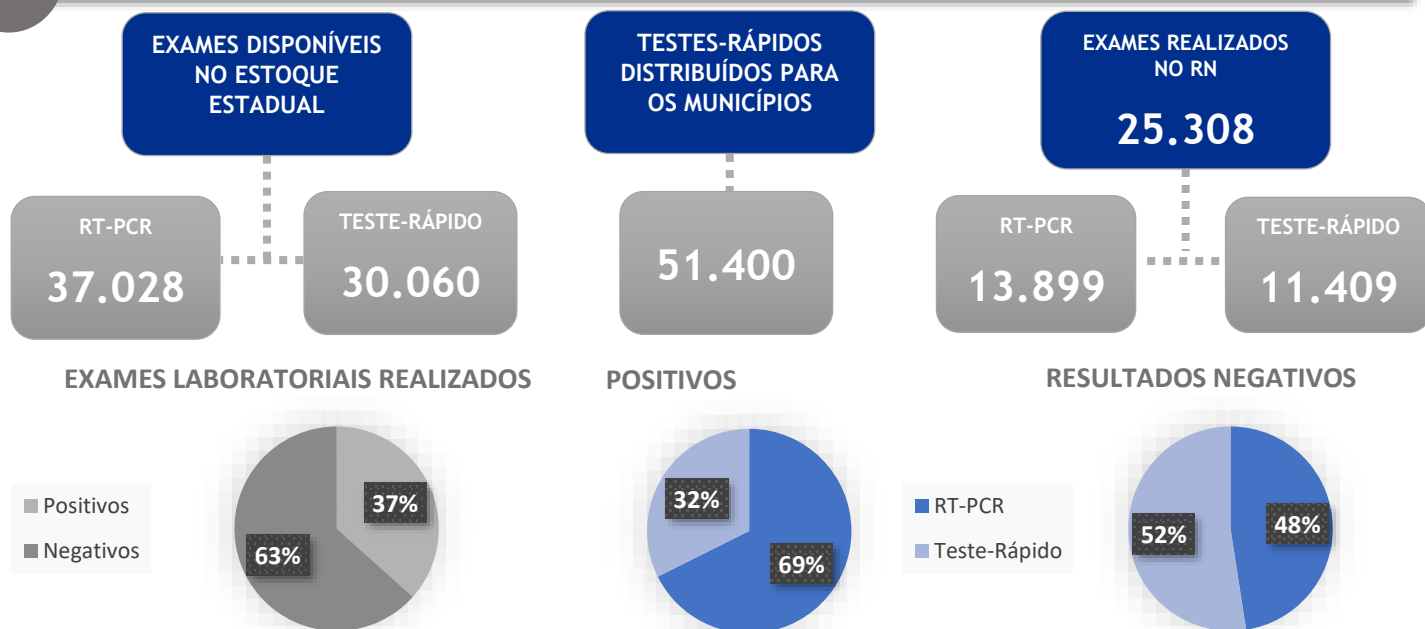
**PANORAMA EPIDEMIOLÓGICO**



Fonte: SUVIGE/CPS/SESAP; FormSUScap/E-SUS VE-MS; GAL/LACEN-RN; Lab. Privado; \*Dados extraídos em 03/06/2020 (SE 20) às 23h, sujeitos a alterações.



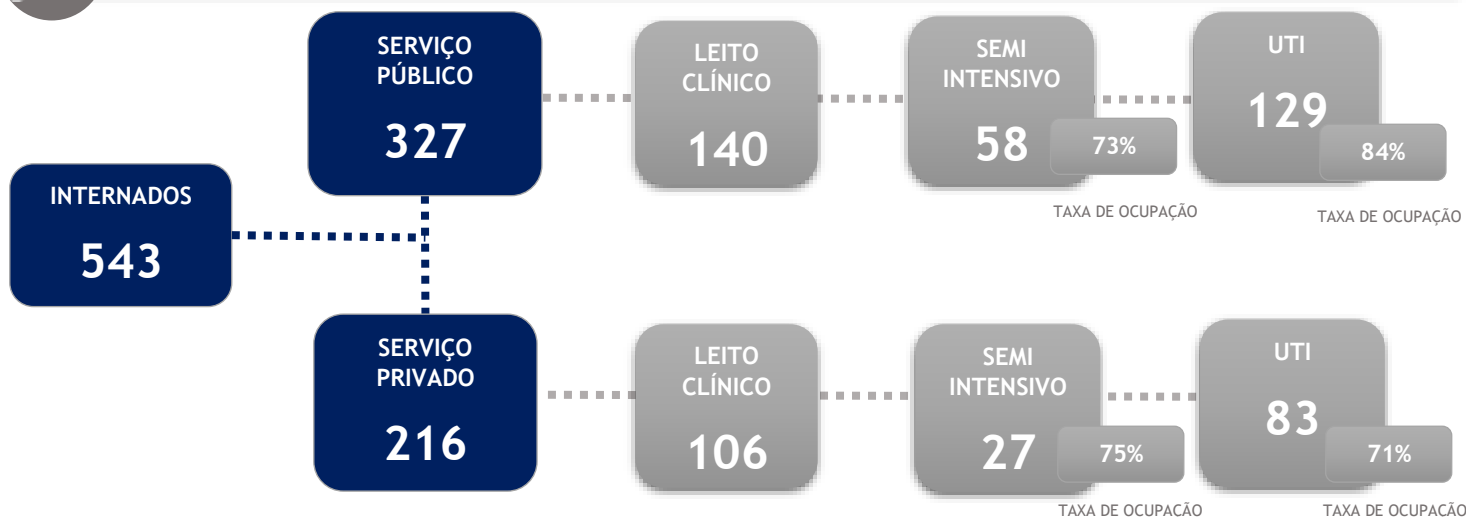
**PANORAMA LABORATORIAL**



Fonte: SUVIGE/CPS/SESAP; FormSUScap/E-SUS VE-MS; GAL/LACEN-RN; Lab. Privado; \*Dados extraídos em 03/06/2020 (SE 20) às 23h, sujeitos a alterações.



**PANORAMA ASSISTENCIAL\***



Fonte: Sistema de Gerenciamento de Leitos COVID-19. Não incluiu pacientes em leitos de estabilização, como UPAs. \*Dados extraídos em 04/06/2020 às 15h20m, sujeitos a alterações.





**ÍNDICE DE DISTANCIAMENTO SOCIAL NO RN**

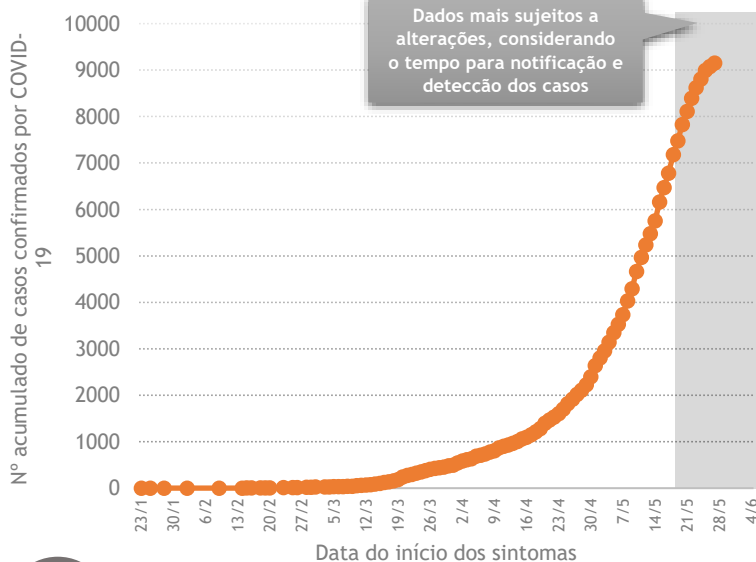


Fonte: INLOCO. Disponível em <<https://mapabrasileirodacovid.inloco.com.br/pt/>>. Acesso em 04 de junho de 2020.

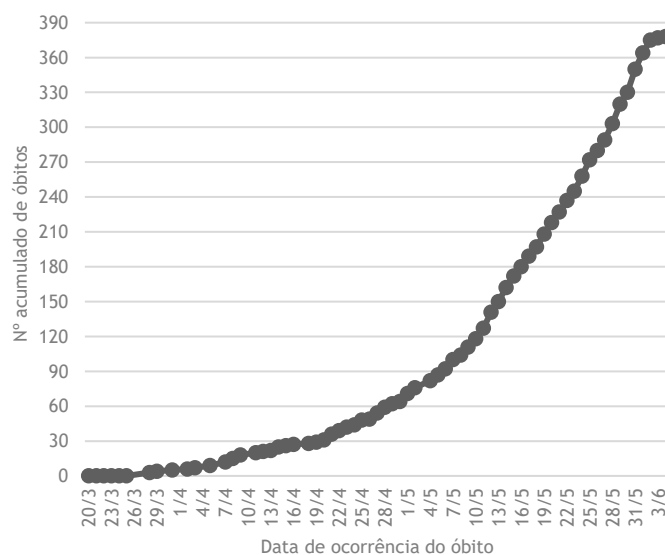


**CASOS CONFIRMADOS E ÓBITOS CONFIRMADOS POR COVID-19 ACUMULADOS NO RN\***

(A) Casos confirmados acumulados



(B) Óbitos confirmados acumulados



**CASOS CONFIRMADOS POR COVID-19 NO RN\***

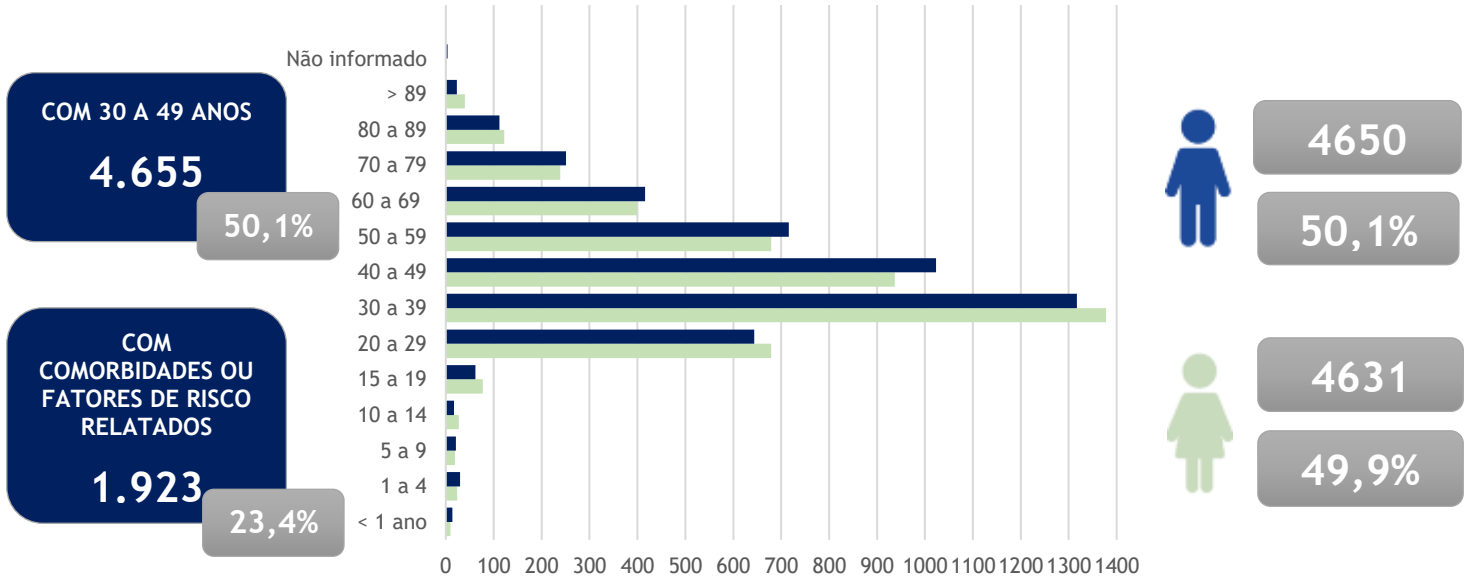
(A) Casos confirmados ao longo do tempo



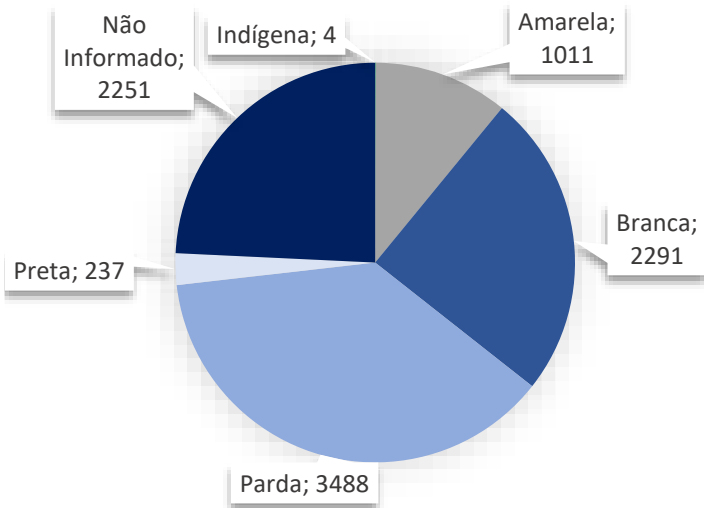
Fonte: SUVIGE/CPS/SESAP; FormSUScap/E-SUS VE-MS; GAL/LACEN-RN; Lab. Privado; \*Dados extraídos em 03/06/2020 (SE 20) às 23h, sujeitos a alterações. Os dados estão apresentados por data de início de sintomas, quando não disponíveis preferencialmente por data de coleta e por fim data de notificação para os casos confirmados. A conformação dos gráficos pode sofrer alteração em decorrência do período que se tem para notificação e detecção dos casos.



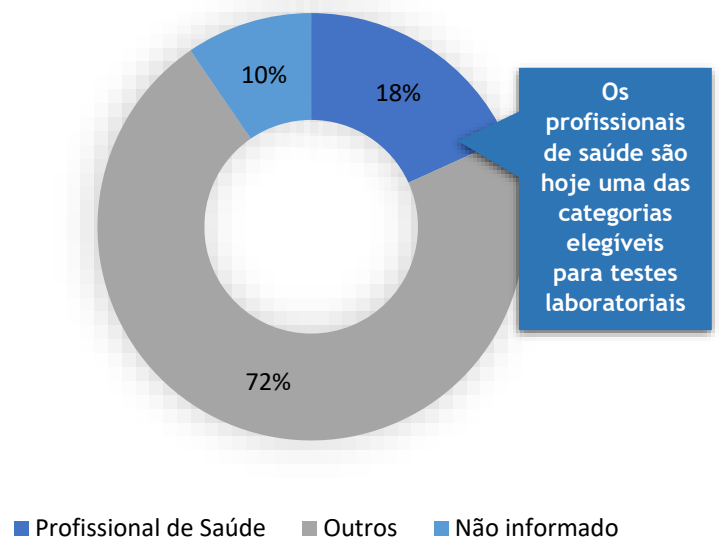
(B) Casos confirmados por sexo e faixa etária



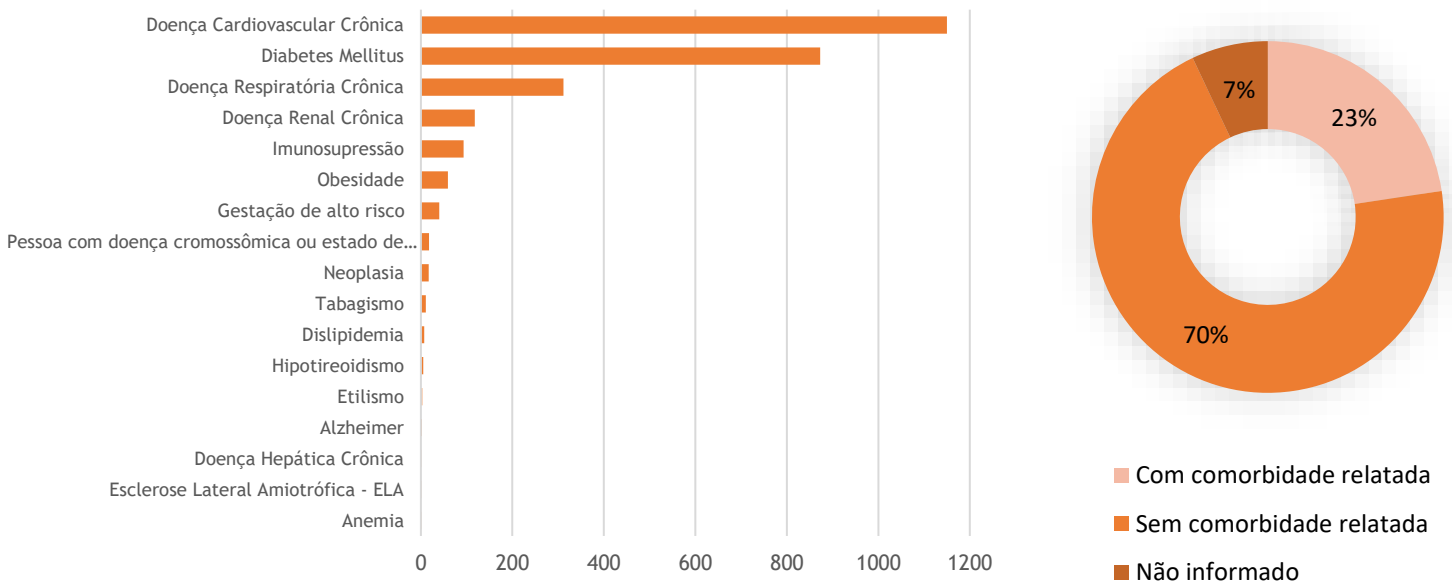
(c) Raça/cor/etnia relatadas de acordo com os casos confirmados



(D) Casos confirmados de acordo com ocupação



(E) Comorbidades e fatores de risco relatados de acordo com os casos confirmados



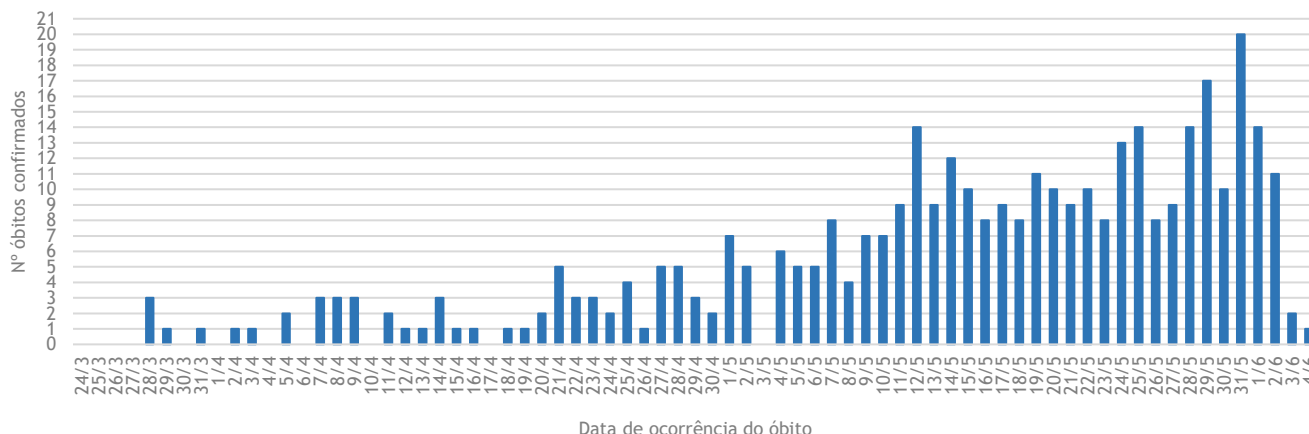
Fonte: SUVIGE/CPS/SESAP; FormSUScap/E-SUS VE-MS; GAL/LACEN-RN; Lab. Privado; \*Dados extraídos em 03/06/2020 (SE 20) às 23h, sujeitos a alterações.





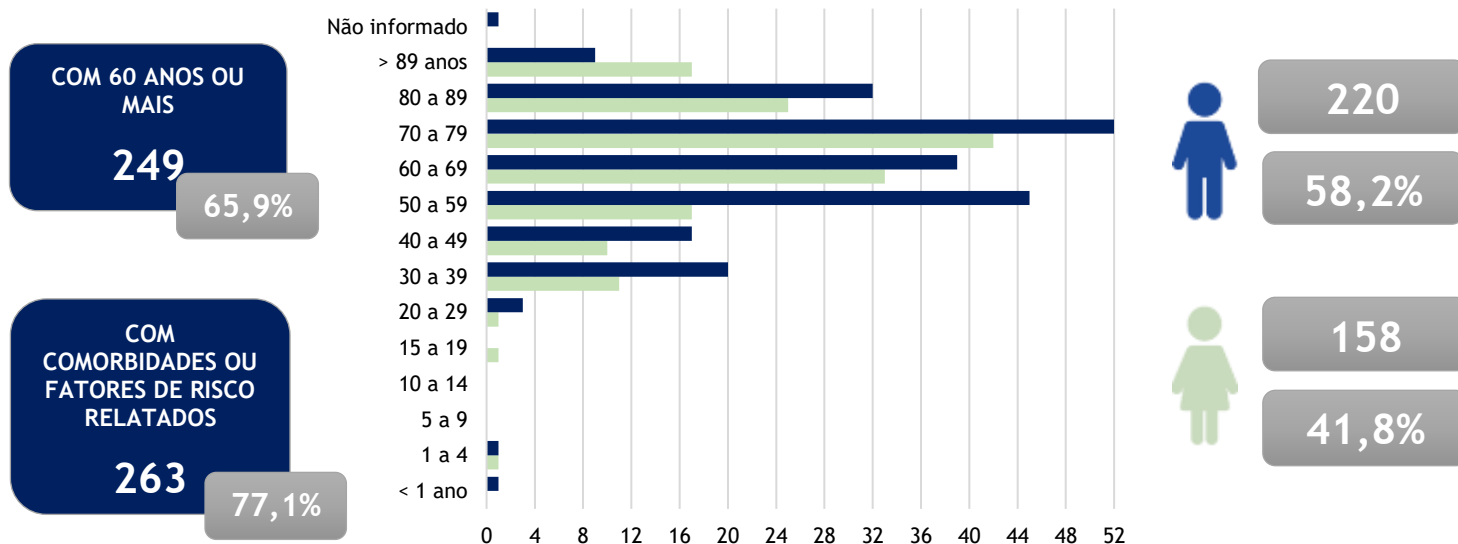
**ÓBITOS CONFIRMADOS POR COVID-19 NO RN\***

(A) Óbitos confirmados ao longo do tempo

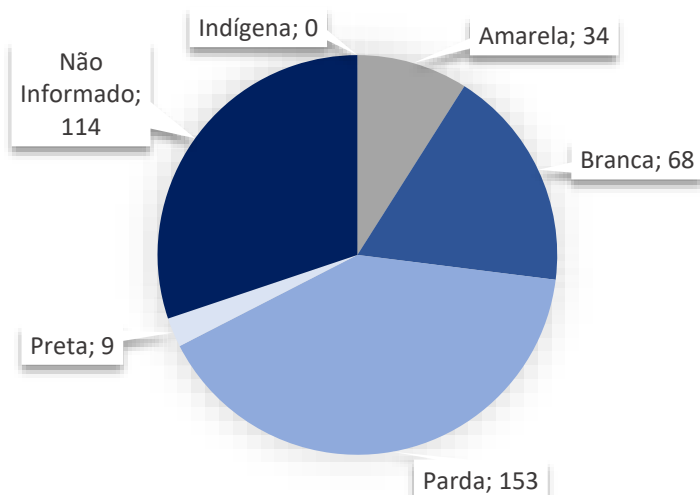


Fonte: SUVIGE/CPS/SESAP; FormSUScap/E-SUS VE-MS; GAL/LACEN-RN; Lab. Privado; \*Dados extraídos em 03/06/2020 (SE 20) às 23h, sujeitos a alterações.

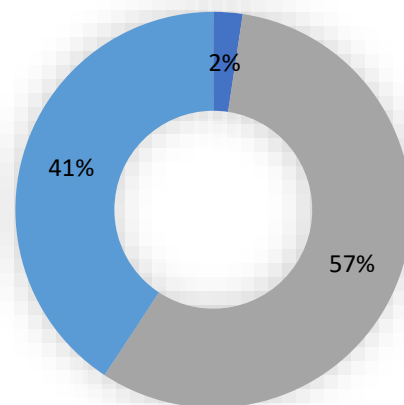
(B) Óbitos confirmados por sexo e faixa etária



(c) Raça/cor/etnia relatadas de acordo com os óbitos confirmados



(D) Óbitos confirmados de acordo com ocupação

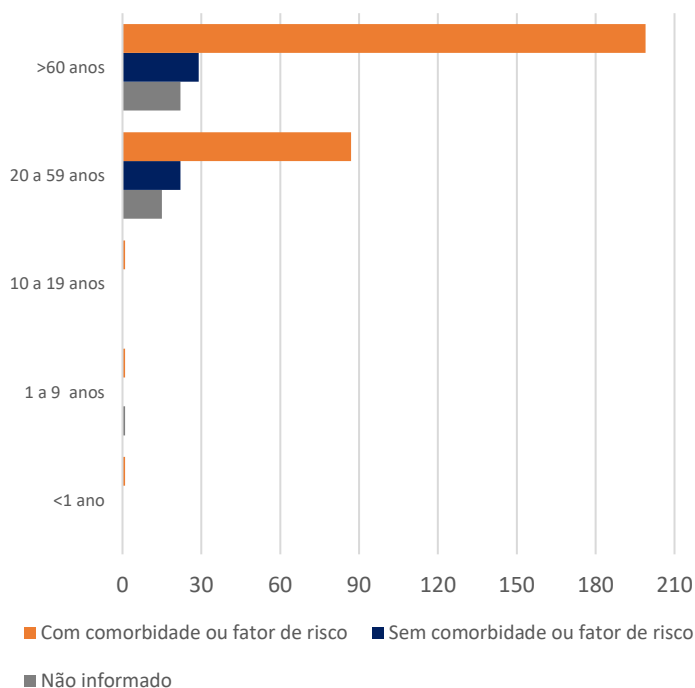


■ Profissional de Saúde ■ Outros ■ Não informado

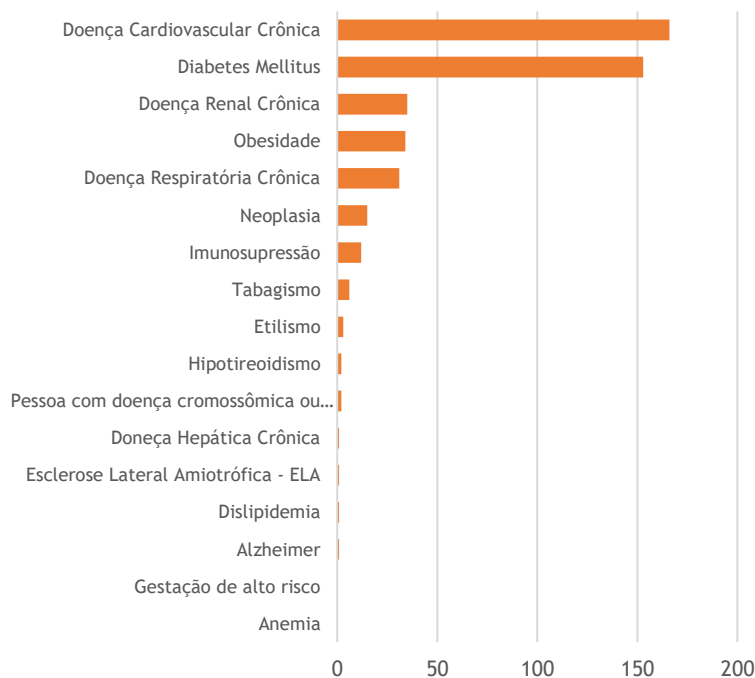
Fonte: SUVIGE/CPS/SESAP; FormSUScap/E-SUS VE-MS; GAL/LACEN-RN; Lab. Privado; \*Dados extraídos em 03/06/2020 (SE 20) às 23h, sujeitos a alterações.



(E) Óbitos confirmados com comorbidade ou fator de risco de acordo com faixa etária



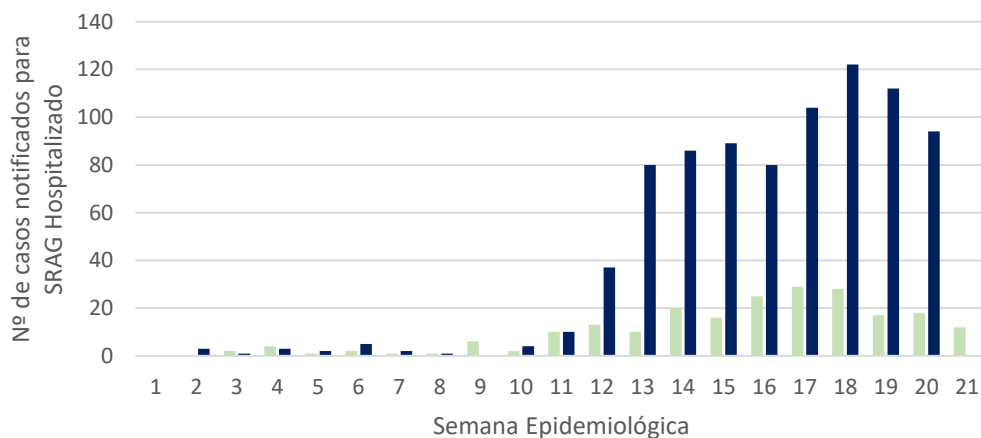
(F) Comorbidades e fatores de risco relatadas de acordo com os óbitos confirmados



Fonte: SUVIGE/CPS/SESAP; FormSUScap/E-SUS VE-MS; GAL/LACEN-RN; Lab. Privado; \*Dados extraídos em 03/06/2020 (SE 20) às 23h, sujeitos a alterações.



**CASOS E ÓBITOS POR SÍNDROME RESPIRATÓRIA AGUDA GRAVE HOSPITALIZADO NO RN \***



**2019\*\***

**CASOS NOTIFICADOS**  
**217**

**ÓBITOS POR SRAG**  
**56**

**2020**

**CASOS NOTIFICADOS**  
**743**

**ÓBITOS POR SRAG**  
**164**

**ÓBITOS POR SRAG CONFIRMADO COVID-19**  
**94** (57,3%)


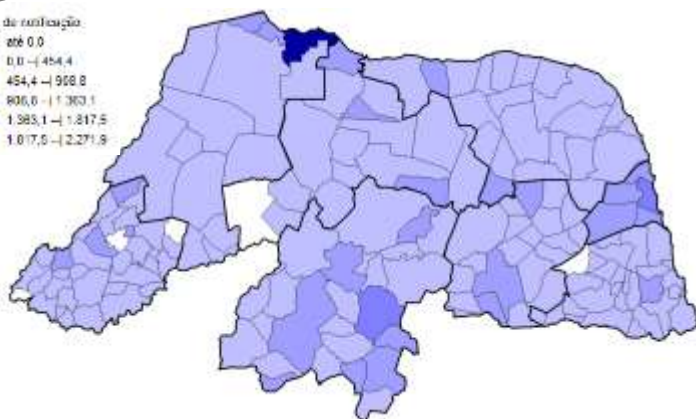


Fonte: SUVIGE/CPS/SESAP; FormSUScap/E-SUS VE-MS; GAL/LACEN-RN; Lab. Privado; \*Dados extraídos em 03/06/2020 (SE 20) às 23h, sujeitos a alterações. A atualização da base de dados do SIVEP-GRIPE possui outra dinâmica, com isso pode haver delay em sua atualização. \*\*Os dados de 2019 correspondem ao mesmo período de análise em 2020.





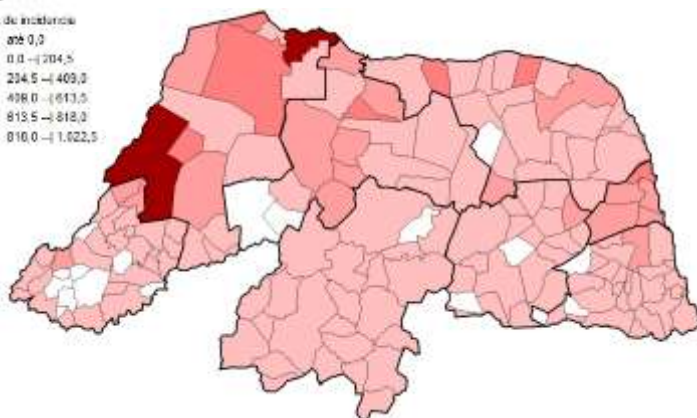
**TAXA DE NOTIFICAÇÃO (CASOS/100.000 HAB) NO RN\***



Nº	Município	Taxa
01	Areia Branca	2271,9
02	Natal	1081,2
03	Acari	996,8
...	...	...
TOTAL RN		556,1




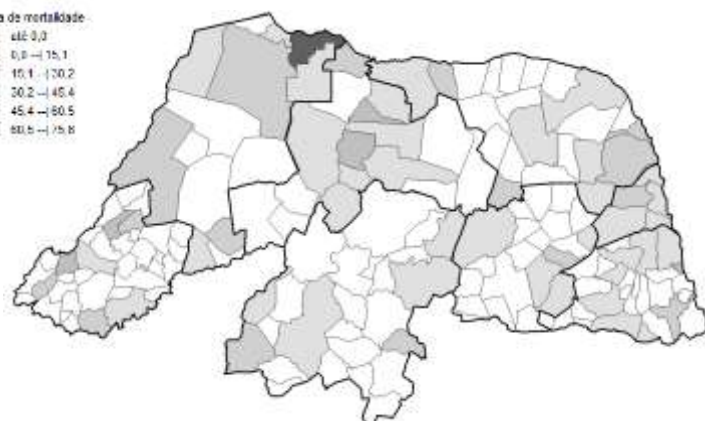
**INCIDÊNCIA (CASOS/100.000 HAB) NO RN\***



Nº	Município	Incidência
01	Areia Branca	1022,5
02	Apodi	859,3
03	Felipe Guerra	601,5
...	...	...
TOTAL RN		263,8



**MORTALIDADE (CASOS/100.000 HAB) NO RN\***

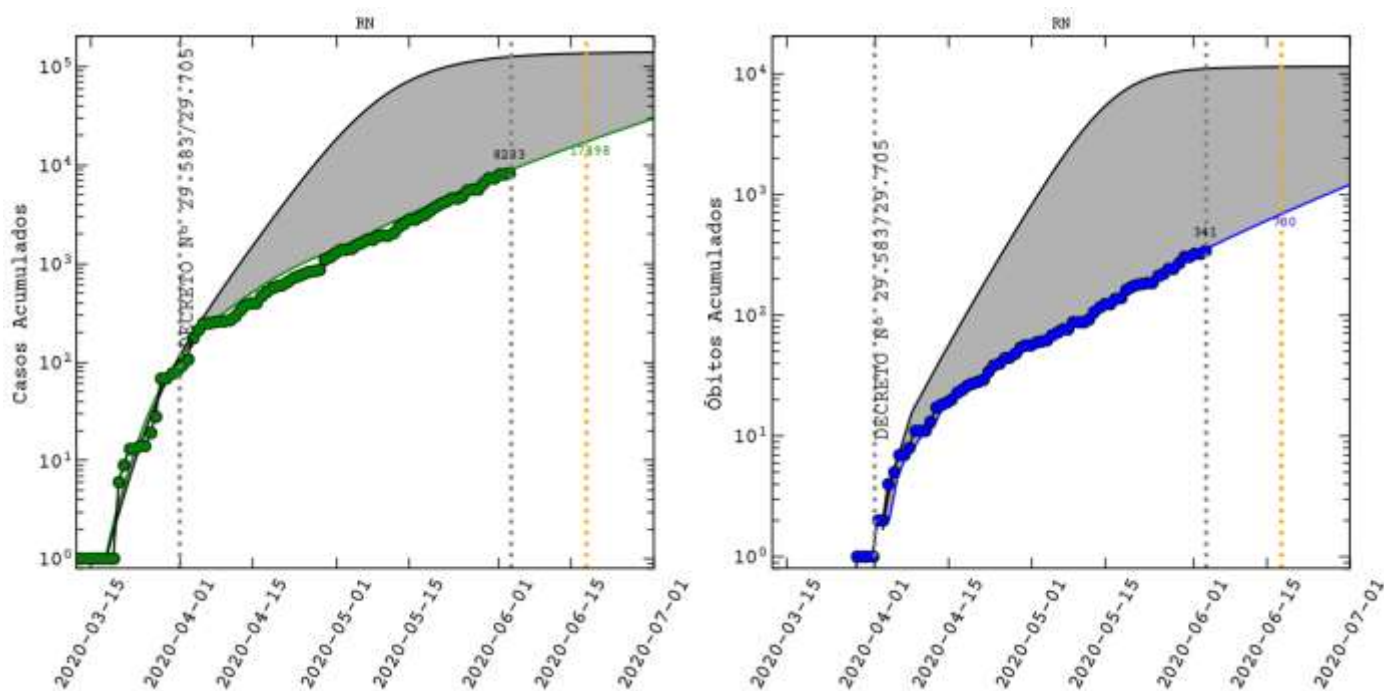


Nº	Município	Mortalidade
01	Areia Branca	75,6
02	Senador Georgino Avelino	45,0
03	Alto do Rodrigues	41,3
...	...	...
TOTAL RN		10,66





**EXPECTATIVA DE NOVOS CASOS NO RN**



\*Modelo Epidemic Infectious Disease of Large population Code – MOSAIC (Lyra, do Nascimento et al 2020). Fonte: José Dias do N. (UFRN)  
<https://astro.dfe.ufrn.br/html/Ciente/COVID19.php> & <https://covid.lais.ufrn.br/projecoes> 08 - 05 - 2020



**FIQUE CONECTADO COM A SESAP-RN E PARCEIROS**

ACESSE MAIS INFORMAÇÕES NO SITE DA SESAP E AOS ARQUIVOS DOS DADOS DETALHADOS

<http://www.saude.rn.gov.br/>

ACESSE AO APLICATIVO TO DE OLHO

<https://todeolho.mprn.mp.br/#/>

ACESSE AO PAINEL DE MONITORAMENTO CORONAVÍRUS RN

<https://covid.lais.ufrn.br/>

ACESSE O PORTAL DO RN SOBRE O COVID-19

<https://portalcovid19.saude.rn.gov.br/>





**DADOS DETALHADOS**

**Tabela 1 - Casos notificados para investigação de COVID-19 de acordo com classificação e por região de saúde de residência, Rio Grande do Norte, 2020\*.**

REGIÃO DE SAÚDE DE RESIDÊNCIA	CASOS SUSPEITOS		CASOS DESCARTADOS	CASOS CONFIRMADOS		ÓBITOS EM INVESTIGAÇÃO	ÓBITOS DESCARTADOS	ÓBITOS CONFIRMADOS		LETALIDADE
	N	TAXA DE NOTIFICAÇÃO POR 100.000 HAB		N	INCIDÊNCIA POR 100.000 HAB			N	MORTALIDADE POR 100.000 HAB	
1ª REGIÃO	831	215,5	908	465	120,6	4	11	20	5,19	4,3
2ª REGIÃO	2246	458,8	2611	2092	427,4	23	31	101	20,63	4,8
3ª REGIÃO	867	238,3	1039	591	162,4	4	15	33	9,07	5,6
4ª REGIÃO	1102	367,5	1013	222	74,0	3	17	7	2,33	3,2
5ª REGIÃO	528	262,4	588	222	110,3	3	5	7	3,48	3,2
6ª REGIÃO	393	156,2	782	167	66,4	1	17	10	3,97	6,0
7ª REGIÃO	12978	956,1	8415	5109	376,4	26	53	172	12,67	3,4
8ª REGIÃO	557	352,8	662	382	241,9	3	11	24	15,20	6,3
<b>TOTAL RN</b>	<b>19502</b>	<b>556,1</b>	<b>16018</b>	<b>9250</b>	<b>263,8</b>	<b>67</b>	<b>160</b>	<b>374</b>	<b>10,66</b>	<b>4,0</b>
<b>OUTRAS LOCALIDADES</b>	<b>13</b>	<b>-</b>	<b>39</b>	<b>32</b>	<b>-</b>	<b>2</b>	<b>2</b>	<b>4</b>	<b>-</b>	<b>-</b>
<b>TOTAL GERAL</b>	<b>19515</b>	<b>556,5</b>	<b>16057</b>	<b>9282</b>	<b>264,7</b>	<b>69</b>	<b>162</b>	<b>378</b>	<b>10,78</b>	<b>4,1</b>

Fonte: SUVIGE/CPS/SESAP; FormSUScap/E-SUS VE-MS; GAL/LACEN-RN; Lab. Privado; \*Dados extraídos em 03/06/2020 (SE 20) às 23h, sujeitos a alterações. Taxa de notificação e Coeficiente de Incidência foram calculados com base na estimativa populacional do IBGE para 2020.

**Tabela 2 - Casos notificados para investigação de COVID-19 de acordo com classificação e por município de residência, Rio Grande do Norte, 2020\*.**

MUNICÍPIO DE RESIDÊNCIA	CASOS SUSPEITOS		CASOS DESCARTADO	CASOS IGNORADOS	CASOS CONFIRMADOS		ÓBITOS EM INVESTIGAÇÃO	ÓBITOS DESCARTADOS	ÓBITOS CONFIRMADOS	
	N	TAXA DE NOTIFICAÇÃO POR 100.000 HAB			N	INCIDÊNCIA POR 100.000 HAB			N	MORTALIDADE POR 100.000 HAB
Acari	111	996,8	34	0	3	26,9	1	3	0	0,0
Açu	242	417,1	222	3	141	243,0	3	7	7	12,1
Afonso Bezerra	8	72,5	40	0	14	126,9	0	0	1	9,1
Água Nova	1	30,8	2	0	0	0,0	0	0	0	0,0
Alexandria	3	22,1	50	0	6	44,2	0	2	1	7,4
Almino Afonso	15	316,8	5	0	2	42,2	0	0	0	0,0
Alto do Rodrigues	67	461,1	79	0	61	419,8	0	0	6	41,3
Angicos	38	324,4	49	0	7	59,8	0	0	1	8,5
Antônio Martins	5	70,0	19	0	2	28,0	0	0	0	0,0
Apodi	117	326,4	667	0	308	859,3	0	0	7	19,5
Areia Branca	631	2271,9	170	1	284	1022,5	6	2	21	75,6
Arês	36	251,6	24	0	12	83,9	0	0	0	0,0
Augusto Severo (Campo Grande)	4	41,4	28	0	2	20,7	0	0	0	0,0
Baía Formosa	9	97,1	14	0	6	64,7	0	0	0	0,0
Baraúna	104	366,5	110	3	94	331,3	2	1	4	14,1
Barcelona	7	175,1	13	0	2	50,0	0	0	0	0,0
Bento Fernandes	4	72,8	10	0	3	54,6	0	0	0	0,0
Bodó	11	494,8	4	0	0	0,0	0	0	0	0,0
Bom Jesus	22	215,5	15	0	10	97,9	1	0	1	9,8





MUNICÍPIO DE RESIDÊNCIA	CASOS SUSPEITOS		CASOS DESCARTADO	CASOS IGNORADOS	CASOS CONFIRMADOS		ÓBITOS EM INVESTIGAÇÃO	ÓBITOS DESCARTADOS	ÓBITOS CONFIRMADOS	
	N	TAXA DE NOTIFICAÇÃO POR 100.000 HAB			N	INCIDÊNCIA POR 100.000 HAB			N	MORTALIDADE POR 100.000 HAB
Brejinho	22	173,2	24	0	10	78,7	0	1	0	0,0
Caiçara do Norte	11	168,0	15	0	12	183,2	0	0	0	0,0
Caiçara do Rio do Vento	22	597,2	25	0	8	217,2	0	0	1	27,1
Caicó	360	529,8	293	34	64	94,2	0	5	1	1,5
Campo Redondo	14	124,8	73	0	9	80,2	0	0	0	0,0
Canguaretama	46	134,2	73	4	56	163,4	1	0	7	20,4
Caraúbas	21	102,5	249	0	44	214,7	0	1	0	0,0
Carnaúba dos Dantas	58	709,0	11	0	4	48,9	0	0	2	24,4
Carnaubais	36	334,6	21	1	21	195,2	0	0	0	0,0
Ceará-Mirim	218	296,6	85	3	127	172,8	3	3	13	17,7
Cerro Corá	22	196,8	12	0	1	8,9	0	2	1	8,9
Coronel Ezequiel	2	36,3	10	0	0	0,0	0	0	0	0,0
Coronel João Pessoa	8	162,9	2	0	2	40,7	0	1	1	20,4
Cruzeta	32	400,1	16	0	11	137,5	0	0	0	0,0
Currais Novos	70	156,3	256	0	33	73,7	0	3	1	2,2
Doutor Severiano	5	70,7	7	0	6	84,8	0	0	0	0,0
Encanto	29	514,4	74	0	15	266,1	0	2	2	35,5
Equador	3	49,6	29	0	2	33,1	0	0	0	0,0
Espírito Santo	7	66,6	15	1	5	47,6	0	0	0	0,0
Extremoz	215	752,2	146	3	134	468,8	0	3	3	10,5
Felipe Guerra	9	150,4	79	0	36	601,5	0	1	0	0,0
Fernando Pedroza	19	622,1	7	0	4	131,0	0	0	0	0,0
Florânia	52	570,4	17	0	3	32,9	1	0	0	0,0
Francisco Dantas	16	566,6	7	0	1	35,4	0	0	0	0,0
Frutuoso Gomes	8	196,7	32	0	5	122,9	0	0	0	0,0
Galinhos	4	143,6	13	0	3	107,7	0	0	0	0,0
Goianinha	147	558,3	81	5	48	182,3	0	1	0	0,0
Governador Dix-Sept Rosado	51	391,2	62	3	9	69,0	2	2	0	0,0
Grossos	72	693,4	59	0	15	144,5	0	1	1	9,6
Guamaré	139	887,7	157	2	76	485,3	0	0	4	25,5
Ilmo Marinho	22	159,8	49	0	17	123,5	0	0	2	14,5
Ipanguaçu	34	219,5	140	0	33	213,0	0	2	5	32,3
Ipueira	12	535,5	7	0	2	89,2	0	0	0	0,0
Itajá	21	278,2	12	0	17	225,2	0	0	1	13,2
Itaú	20	340,3	18	0	13	221,2	0	0	0	0,0
Jaçanã	10	109,5	50	0	8	87,6	0	0	0	0,0
Jandaíra	9	130,9	13	0	3	43,6	0	0	0	0,0
Janduís	3	56,9	11	0	1	19,0	1	0	1	19,0
Januário Cicco (Boa Saúde)	10	98,2	6	1	2	19,6	1	1	0	0,0
Japi	9	178,0	8	0	4	79,1	0	1	0	0,0



MUNICÍPIO DE RESIDÊNCIA	CASOS SUSPEITOS		CASOS DESCARTADO	CASOS IGNORADOS	CASOS CONFIRMADOS		ÓBITOS EM INVESTIGAÇÃO	ÓBITOS DESCARTADOS	ÓBITOS CONFIRMADOS	
	N	TAXA DE NOTIFICAÇÃO POR 100.000 HAB			N	INCIDÊNCIA POR 100.000 HAB			N	MORTALIDADE POR 100.000 HAB
Jardim de Angicos	2	76,6	2	0	1	38,3	0	0	0	0,0
Jardim de Piranhas	35	235,9	25	0	5	33,7	0	0	1	6,7
Jardim do Seridó	14	112,9	56	1	11	88,7	1	0	0	0,0
João Câmara	36	103,0	94	1	36	103,0	0	0	2	5,7
João Dias	3	113,0	2	0	0	0,0	0	0	0	0,0
José da Penha	5	84,0	7	0	0	0,0	0	0	0	0,0
Jucurutu	75	409,9	17	0	14	76,5	0	0	0	0,0
Jundiá	4	102,6	8	0	2	51,3	0	0	0	0,0
Lagoa d'Anta	8	118,2	13	0	0	0,0	0	0	0	0,0
Lagoa de Pedras	7	92,8	6	1	3	39,8	0	0	1	13,3
Lagoa de Velhos	8	292,8	10	0	2	73,2	0	1	0	0,0
Lagoa Nova	10	64,0	25	0	5	32,0	0	0	0	0,0
Lagoa Salgada	16	194,1	17	0	5	60,6	0	1	0	0,0
Lajes	32	283,8	33	0	9	79,8	0	4	0	0,0
Lajes Pintadas	9	189,1	14	0	9	189,1	0	0	0	0,0
Lucrécia	3	75,1	11	0	6	150,2	0	0	0	0,0
Luís Gomes	9	89,0	20	0	3	29,7	0	1	0	0,0
Macaíba	687	850,3	146	5	177	219,1	2	1	6	7,4
Macau	108	339,5	62	0	56	176,0	0	3	1	3,1
Major Sales	3	74,6	5	0	0	0,0	0	0	0	0,0
Marcelino Vieira	5	59,9	15	1	0	0,0	0	0	0	0,0
Martins	3	34,4	12	0	3	34,4	0	0	0	0,0
Maxaranguape	8	64,7	25	0	12	97,0	0	0	2	16,2
Messias Targino	2	43,5	29	0	1	21,7	0	1	0	0,0
Montanhas	16	142,2	33	0	13	115,5	0	0	1	8,9
Monte Alegre	60	267,2	28	0	30	133,6	0	0	1	4,5
Monte das Gameleiras	2	95,0	5	0	0	0,0	0	0	0	0,0
Mossoró	1154	388,1	1026	50	1251	420,7	9	19	66	22,2
Natal	9559	1081,2	6092	123	3538	400,2	20	38	127	14,4
Nísia Floresta	44	159,4	79	1	40	144,9	0	1	2	7,2
Nova Cruz	51	136,6	129	0	48	128,5	0	3	1	2,7
Olho-d'Água do Borges	0	0,0	30	0	2	47,0	0	0	0	0,0
Ouro Branco	13	270,2	14	0	5	103,9	0	0	0	0,0
Paraná	3	70,5	11	0	2	47,0	0	1	0	0,0
Paraú	4	106,2	28	0	4	106,2	0	0	0	0,0
Parazinho	7	133,7	17	0	3	57,3	0	0	0	0,0
Parelhas	110	512,2	63	0	15	69,8	0	4	0	0,0
Parnamirim	1826	698,4	1547	23	863	330,1	3	6	17	6,5
Passa e Fica	5	37,7	18	0	2	15,1	0	0	0	0,0
Passagem	8	259,0	5	0	1	32,4	0	0	0	0,0



MUNICÍPIO DE RESIDÊNCIA	CASOS SUSPEITOS		CASOS DESCARTADO	CASOS IGNORADOS	CASOS CONFIRMADOS		ÓBITOS EM INVESTIGAÇÃO	ÓBITOS DESCARTADOS	ÓBITOS CONFIRMADOS	
	N	TAXA DE NOTIFICAÇÃO POR 100.000 HAB			N	INCIDÊNCIA POR 100.000 HAB			N	MORTALIDADE POR 100.000 HAB
Patu	10	78,4	34	1	4	31,4	0	2	1	7,8
Pau dos Ferros	79	259,9	110	2	21	69,1	1	6	1	3,3
Pedra Grande	7	216,2	16	0	16	494,3	0	0	0	0,0
Pedra Preta	3	122,1	2	0	0	0,0	0	0	0	0,0
Pedro Avelino	14	208,5	16	0	4	59,6	0	1	0	0,0
Pedro Velho	11	74,3	7	0	7	47,3	0	1	0	0,0
Pendências	31	204,9	74	0	54	356,9	0	1	2	13,2
Pilões	8	208,4	14	0	5	130,3	0	0	0	0,0
Poço Branco	18	116,8	59	0	18	116,8	0	1	0	0,0
Portalegre	0	0,0	32	0	3	38,1	0	0	0	0,0
Porto do Mangue	38	590,3	11	0	19	295,2	0	1	1	15,5
Pureza	15	155,9	60	0	19	197,5	1	0	0	0,0
Rafael Fernandes	8	156,9	8	0	0	0,0	0	0	0	0,0
Rafael Godeiro	5	156,2	17	0	4	125,0	0	0	0	0,0
Riacho da Cruz	3	83,8	19	0	7	195,6	0	0	1	27,9
Riacho de Santana	1	23,8	6	0	0	0,0	0	0	0	0,0
Riachuelo	41	504,4	19	0	9	110,7	0	0	0	0,0
Rio do Fogo	31	285,8	18	1	16	147,5	0	0	0	0,0
Rodolfo Fernandes	11	246,3	28	0	3	67,2	0	0	0	0,0
Ruy Barbosa	16	444,4	8	0	7	194,4	0	0	0	0,0
Santa Cruz	181	456,2	183	1	59	148,7	0	1	0	0,0
Santa Maria	17	306,3	10	2	11	198,2	0	0	0	0,0
SANTANA DO MATOS	24	187,6	52	0	15	117,3	0	2	0	0,0
Santana do Seridó	13	485,1	13	0	3	111,9	0	0	0	0,0
Santo Antônio	95	393,6	89	0	34	140,9	2	1	2	8,3
São Bento do Norte	10	364,0	10	0	2	72,8	0	1	0	0,0
São Bento do Trairí	23	517,0	6	0	4	89,9	0	0	0	0,0
São Fernando	5	139,5	3	2	3	83,7	0	0	0	0,0
São Francisco do Oeste	2	47,3	16	0	0	0,0	0	0	0	0,0
São Gonçalo do Amarante	691	674,8	484	4	397	387,7	1	5	19	18,6
São João do Sabugi	15	242,2	26	0	2	32,3	0	0	0	0,0
São José de Mipibu	165	375,9	136	1	114	259,7	1	2	3	6,8
São José do Campestre	29	225,6	26	1	2	15,6	0	1	1	7,8
São José do Seridó	9	194,2	8	1	2	43,2	0	0	0	0,0
São Miguel	60	255,1	53	0	21	89,3	0	2	0	0,0
São Miguel do Gostoso	15	145,9	23	0	4	38,9	0	0	0	0,0
São Paulo do Potengi	68	386,8	26	0	28	159,3	0	0	0	0,0
São Pedro	15	251,2	24	0	20	335,0	1	0	0	0,0
São Rafael	24	292,6	13	0	21	256,0	0	0	1	12,2
São Tomé	26	235,2	35	0	20	180,9	0	0	1	9,0
São Vicente	20	311,3	13	0	1	15,6	0	0	0	0,0



MUNICÍPIO DE RESIDÊNCIA	CASOS SUSPEITOS		CASOS DESCARTADO	CASOS IGNORADOS	CASOS CONFIRMADOS		ÓBITOS EM INVESTIGAÇÃO	ÓBITOS DESCARTADOS	ÓBITOS CONFIRMADOS	
	N	TAXA DE NOTIFICAÇÃO POR 100.000 HAB			N	INCIDÊNCIA POR 100.000 HAB			N	MORTALIDADE POR 100.000 HAB
Senador Elói de Souza	8	131,4	10	0	3	49,3	0	0	0	0,0
Senador Georgino Avelino	8	180,2	5	0	6	135,1	0	0	2	45,0
Serra Caiada	13	125,1	22	0	14	134,7	0	0	2	19,2
Serra de São Bento	5	86,8	8	0	2	34,7	0	0	0	0,0
Serra do Mel	32	268,1	40	0	20	167,5	0	2	1	8,4
Serra Negra do Norte	20	247,6	11	0	10	123,8	0	0	2	24,8
Serrinha	17	272,9	12	0	2	32,1	0	0	0	0,0
Serrinha dos Pintos	3	62,5	4	0	0	0,0	0	0	0	0,0
Severiano Melo	17	696,7	28	0	5	204,9	0	0	0	0,0
Sítio Novo	11	199,2	9	0	0	0,0	0	0	0	0,0
Taboleiro Grande	5	194,9	17	0	5	194,9	0	0	1	39,0
Taipu	12	97,7	9	0	7	57,0	0	0	1	8,1
Tangará	30	190,8	30	0	8	50,9	0	0	2	12,7
Tenente Ananias	13	120,5	22	0	13	120,5	0	0	2	18,5
Tenente Laurentino Cruz	21	352,8	16	0	8	134,4	0	0	0	0,0
Tibau	22	535,8	49	1	22	535,8	1	0	0	0,0
Tibau do Sul	19	134,0	49	0	7	49,4	0	0	0	0,0
Timbaúba dos Batistas	9	372,8	4	0	1	41,4	0	0	0	0,0
Touros	49	147,2	155	0	115	345,5	0	0	5	15,0
Triunfo Potiguar	3	92,7	6	0	0	0,0	0	0	0	0,0
Umarizal	12	113,7	24	0	6	56,8	0	0	0	0,0
Upanema	24	163,7	32	0	5	34,1	2	1	0	0,0
Várzea	10	181,8	6	0	6	109,1	0	0	0	0,0
Venha-Ver	0	0,0	3	0	1	23,9	0	0	0	0,0
Vera Cruz	12	96,1	18	0	5	40,1	0	0	0	0,0
Viçosa	12	698,5	18	0	1	58,2	0	0	0	0,0
Vila Flor	1	31,5	6	0	1	31,5	0	0	0	0,0
<b>RN</b>	<b>19502</b>	<b>556,1</b>	<b>16018</b>	<b>287</b>	<b>9250</b>	<b>263,8</b>	<b>67</b>	<b>160</b>	<b>374</b>	<b>10,66</b>
<b>OUTRAS LOCALIDADES</b>	<b>13</b>	<b>-</b>	<b>39</b>	<b>7</b>	<b>32</b>	<b>-</b>	<b>2</b>	<b>2</b>	<b>4</b>	<b>-</b>
<b>TOTAL GERAL</b>	<b>19515</b>	<b>556,5</b>	<b>16057</b>	<b>294</b>	<b>9282</b>	<b>264,7</b>	<b>69</b>	<b>162</b>	<b>378</b>	<b>10,78</b>

Fonte: SUVIGE/CPS/SESAP; FormSUScap/E-SUS VE-MS; GAL/LACEN-RN; Lab. Privado; Secretarias Municipais de Saúde - boletins e relatórios submetidos à Sesap. \*Dados extraídos em 03/06/2020 (SE 20) às 23h, sujeitos a alterações. Taxa de notificação e Coeficiente de Incidência foram calculados com base na estimativa populacional do IBGE para 2020.\*\*Houve flutuações de casos entre municípios, além de terem sido detectados pacientes com mais de um método de diagnóstico.



**Tabela 3 - Casos confirmados COVID-19 recuperados, por município de residência, Rio Grande do Norte, 2020\*.**

Município	Recuperados
ACARI	1
AÇU	50
ALEXANDRIA	3
ALTO DO RODRIGUES	1
ANTONIO MARTINS	1
APODI	130
AREIA BRANCA	57
ARÊS	1
BAÍA FORMOSA	1
BARAÚNA	13
BARCELONA	1
BREJINHO	2
CAIÇARA DO NORTE	3
CAICÓ	4
CAMPO REDONDO	2
CANGUARETAMA	11
CARAÚBAS	4
CARNAUBAIS	1
CEARÁ-MIRIM	9
CORONEL JOÃO PESSOA	1
CURRAIS NOVOS	13
EXTREMOZ	20
FERNANDO PEDROZA	1
GOIANINHA	5
GROSSOS	4
GUAMARÉ	11
IPUEIRA	1
ITAÚ	12
JAÇANÃ	2
JANUÁRIO CICCO (BOA SAÚDE)	1
JARDIM DO SERIDÓ	1
LAGOA NOVA	1
LAGOA SALGADA	1
LAJES PINTADAS	5
LUÍS GOMES	1
MACAÍBA	3
MACAU	9
MARTINS	1
MAXARANGUAPE	1
MOSSORÓ	179
NATAL	925
NÍSIA FLORESTA	12
NOVA CRUZ	1
PARAÍ	2
PARNAMIRIM	167
PASSA E FICA	1
PAU DOS FERROS	12
PEDRO VELHO	1
PENDÊNCIAS	7
PORTALEGRE	2
PORTO DO MANGUE	4
RIACHO DA CRUZ	1
RIACHUELO	3
SANTA CRUZ	14
SANTA MARIA	2



SANTANA DO MATOS	3
SANTO ANTÔNIO	8
SÃO GONÇALO DO AMARANTE	52
SÃO JOSÉ DE MIPIBU	2
SÃO MIGUEL DO GOSTOSO	1
SÃO PAULO DO POTENGI	2
SÃO RAFAEL	8
SÃO TOMÉ	3
SÃO VICENTE	1
SENADOR ELÓI DE SOUZA	1
SERRA DE SÃO BENTO	1
SERRA DO MEL	1
SEVERIANO MELO	1
TENENTE ANANIAS	6
TIBAU	7
TIBAU DO SUL	1
TOUROS	3
UMARIZAL	1
<b>RN</b>	<b>1824</b>

Fonte: SUVIGE/CPS/SESAP-RN - Secretarias Municipais de Saúde. Dados extraídos no dia 01/06/2020 dos boletins e relatórios submetidos à Sesap. \*Dados sujeitos a alterações, em detrimento da evolução dos casos e à medida que os municípios enviarem seus dados.

## Informe Epidemiológico - COVID - 19

Monitoramento dos casos de COVID-19

Ano 2020

### SECRETARIA DE ESTADO DA SAÚDE PÚBLICA

Av. Marechal Deodoro da Fonseca, 730 - Centro, Natal/RN

Secretário de Estado da Saúde Pública: Cipriano Maia de Vasconcelos

### COORDENADORIA DE PROMOÇÃO À SAÚDE

Coordenadora: Neuma Lúcia de Oliveira

### SUBCOORDENADORIA DE VIGILÂNCIA EPIDEMIOLÓGICA - SUVIGE/RN

Subcoordenadora: Alessandra Lucchesi De Menezes Xavier Franco

### Centro de Informações Estratégicas de Vigilância em Saúde

Maria Suêly Lopes Correia Pereira

Marcos Sergio de Araújo Guerra

Stella Rosa de Sousa Leal

Valeska Daliane Souto de Souza

Viviane Fernandes de Medeiros

Ximemy Glauce da Cunha Freire Lopes

### Equipe de Apoio

Ana Isabela Lopes Sales Moiola

Isac Davidson Santiago Fernandes Pimenta

Lucas Henrique Azevedo da Silva

### CENTRO ESTADUAL DE REFERÊNCIA EM SAÚDE DO TRABALHADOR - CEREST/RN

Subcoordenadora: Kelly Kattiucci Brito de Lima Maia

Equipe Técnica de Elaboração do Boletim:

Alessandra Karla de França Rodrigues

Edmilson Castro Dias

Paula Francinete Silva de Araujo

### ELABORAÇÃO DO INFORME EPIDEMIOLÓGICO

Alessandra Lucchesi De Menezes Xavier Franco

Ana Isabela Lopes Sales Moiola

Isac Davidson Santiago Fernandes Pimenta

Lucas Henrique Azevedo da Silva

