



PANORAMA EPIDEMIOLÓGICO



Fonte: SUVIGE/CPS/SESAP; FormSUScap/E-SUS VE-MS; GAL/LACEN-RN; Lab. Privado; *Dados extraídos em 24/05/2020 (SE 20) às 23h, sujeitos a alterações.



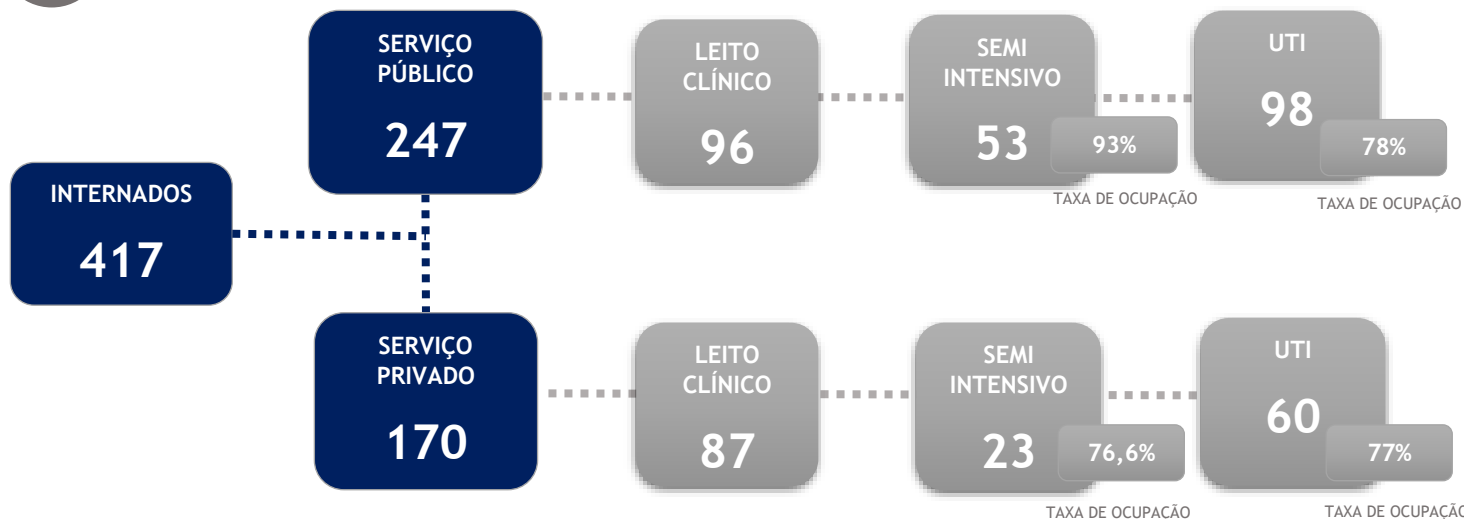
PANORAMA LABORATORIAL



Fonte: SUVIGE/CPS/SESAP; FormSUScap/E-SUS VE-MS; GAL/LACEN-RN; Lab. Privado; *Dados extraídos em 24/05/2020 (SE 20) às 23h, sujeitos a alterações.



PANORAMA ASSISTENCIAL*

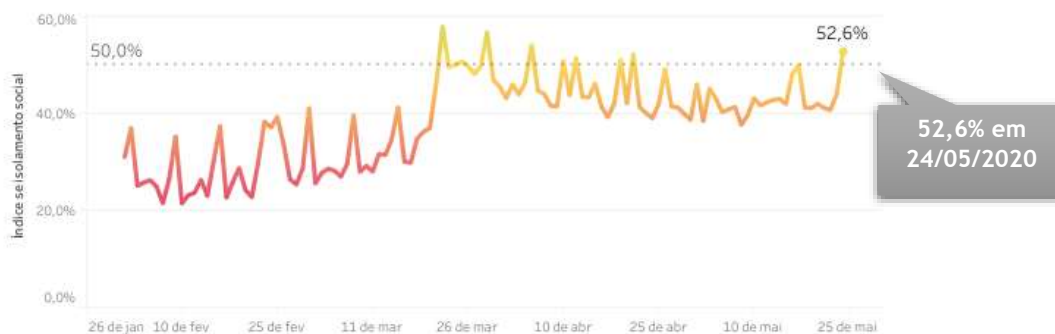


Fonte: Sistema de Gerenciamento de Leitos COVID-19. Não incluiu pacientes em leitos de estabilização. *Dados extraídos em 25/05/2020 às 16h, sujeitos a alterações





ÍNDICE DE DISTANCIAMENTO SOCIAL NO RN

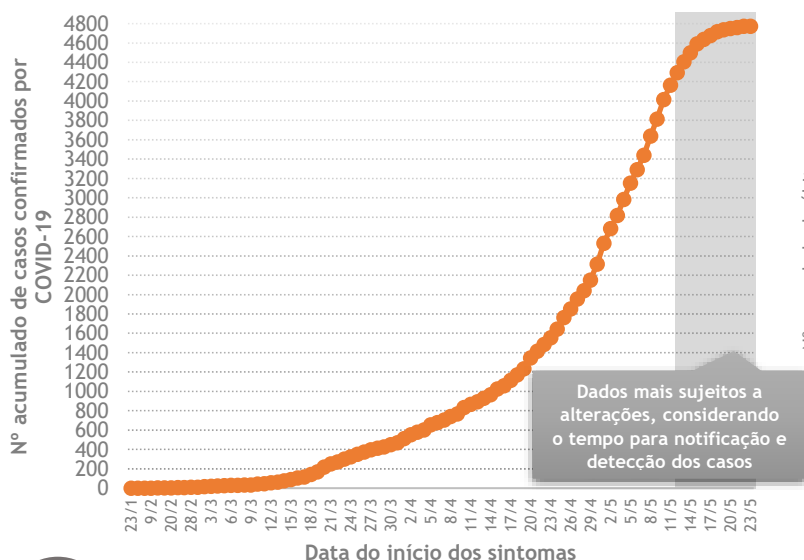


Fonte: INLOCO. Disponível em <<https://mapabrasileirodacovid.inloco.com.br/pt/>>. Acesso em 25 de maio de 2020.

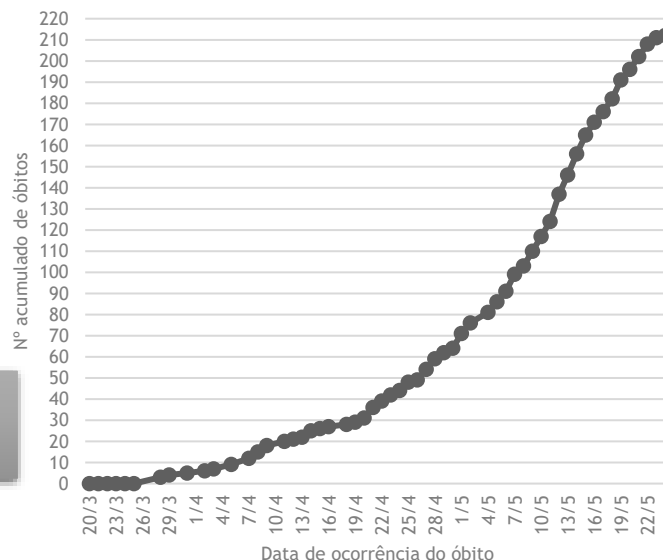


CASOS CONFIRMADOS E ÓBITOS CONFIRMADOS POR COVID-19 ACUMULADOS NO RN*

(A) Casos confirmados acumulados

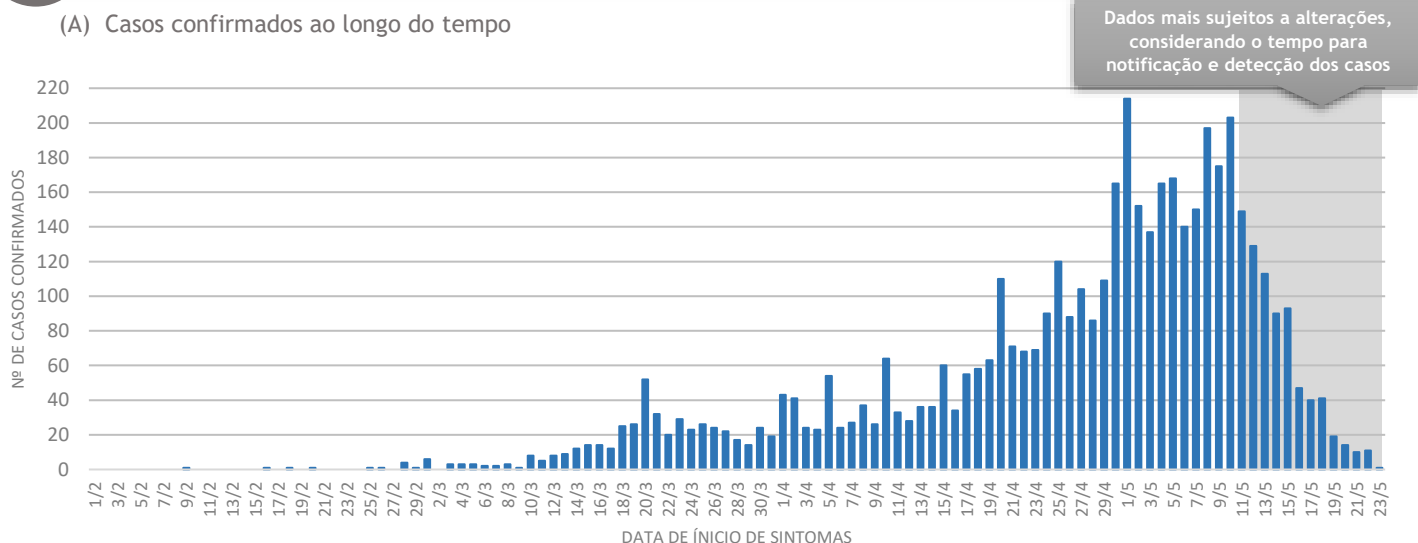


(B) Óbitos confirmados acumulados



CASOS CONFIRMADOS POR COVID-19 NO RN*

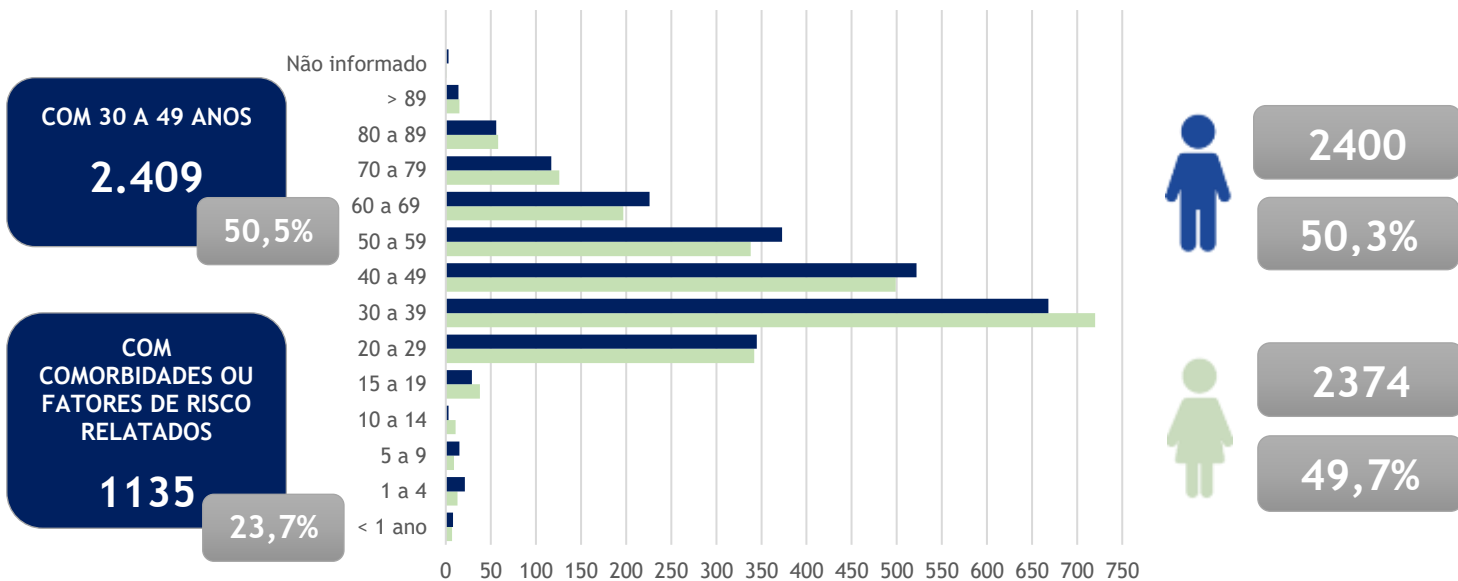
(A) Casos confirmados ao longo do tempo



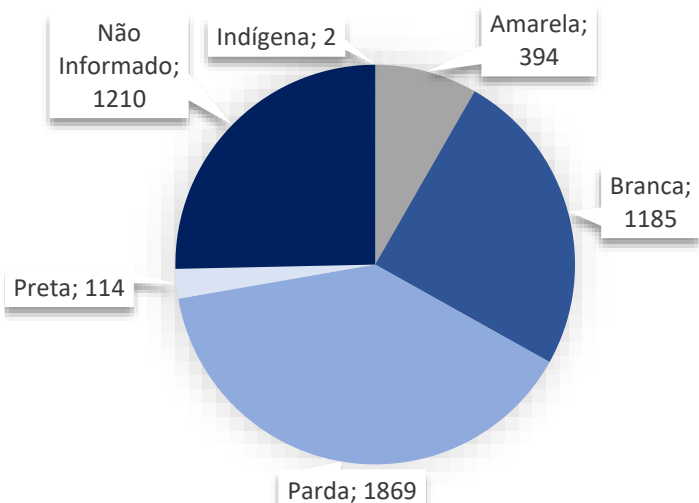
Fonte: SUVIGE/CPS/SESAP; FormSUScap/E-SUS VE-MS; GAL/LACEN-RN; Lab. Privado; *Dados extraídos em 24/05/2020 (SE 20) às 23h, sujeitos a alterações. Os dados estão apresentados por data de início de sintomas, quando não disponíveis preferencialmente por data de coleta e por fim data de notificação para os casos confirmados. A conformação dos gráficos pode sofrer alteração em decorrência do período que se tem para notificação e detecção dos casos.



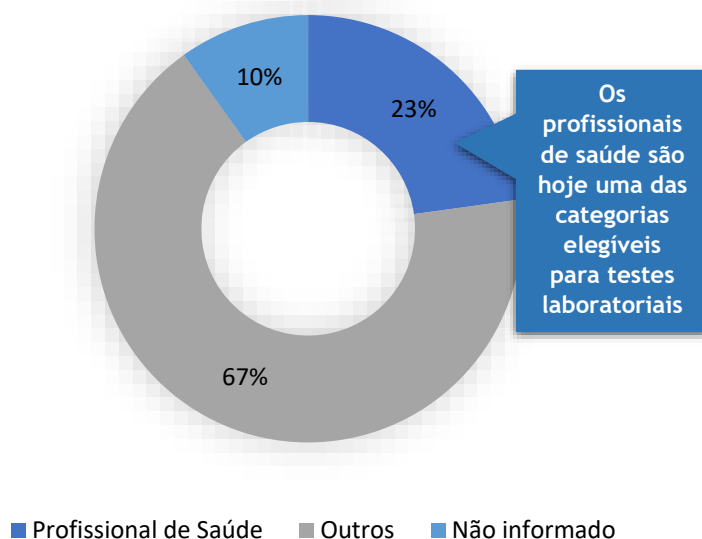
(B) Casos confirmados por sexo e faixa etária



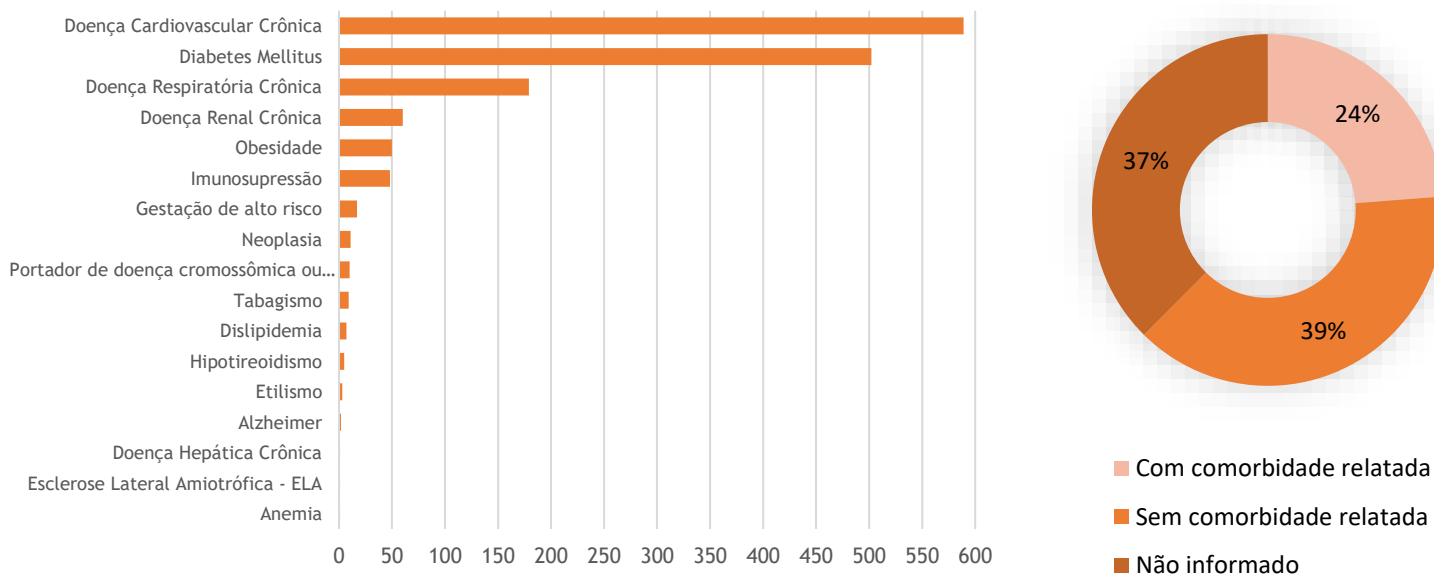
(c) Raça/cor/etnia relatadas de acordo com os casos confirmados



(D) Casos confirmados de acordo com ocupação



(E) Comorbidades e fatores de risco relatados de acordo com os casos confirmados



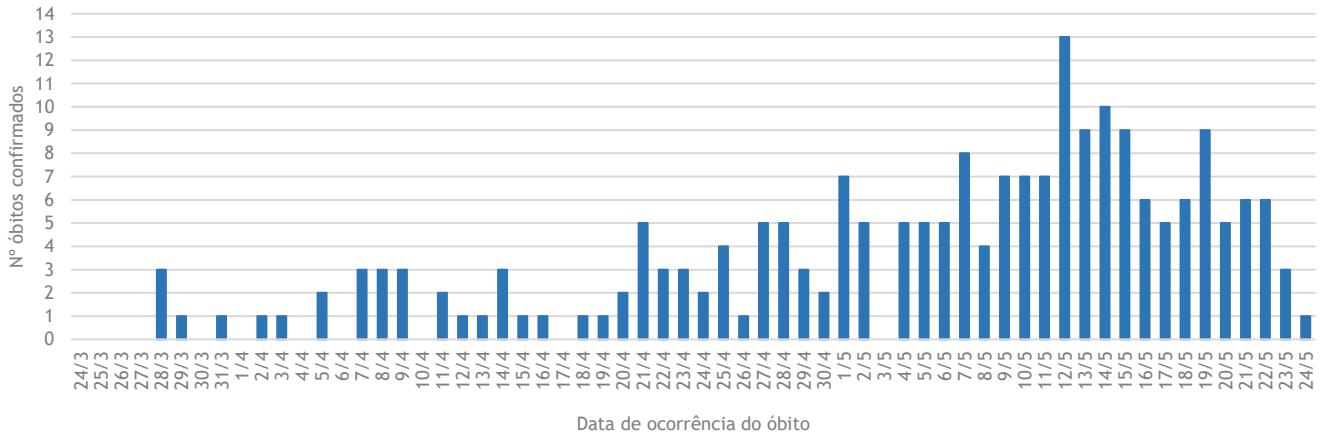
Fonte: SUVIGE/CPS/SESAP; FormSUScap/E-SUS VE-MS; GAL/LACEN-RN; Lab. Privado; *Dados extraídos em 24/05/2020 (SE 20) às 23h, sujeitos a alterações.





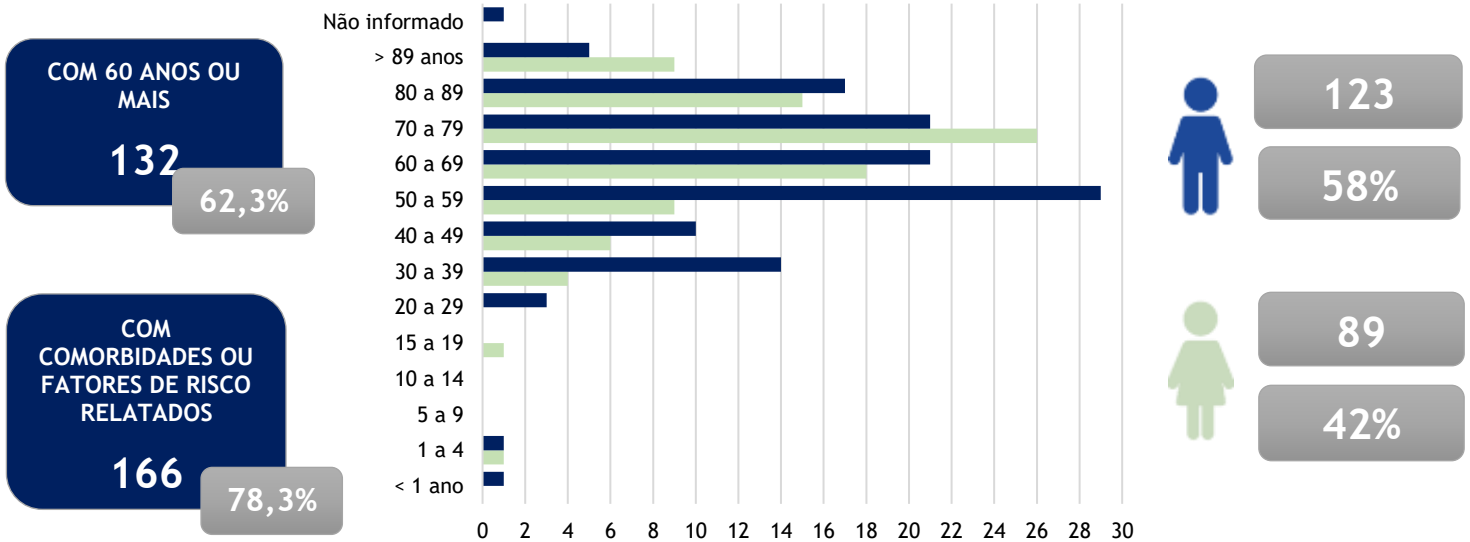
ÓBITOS CONFIRMADOS POR COVID-19 NO RN*

(A) Óbitos confirmados ao longo do tempo

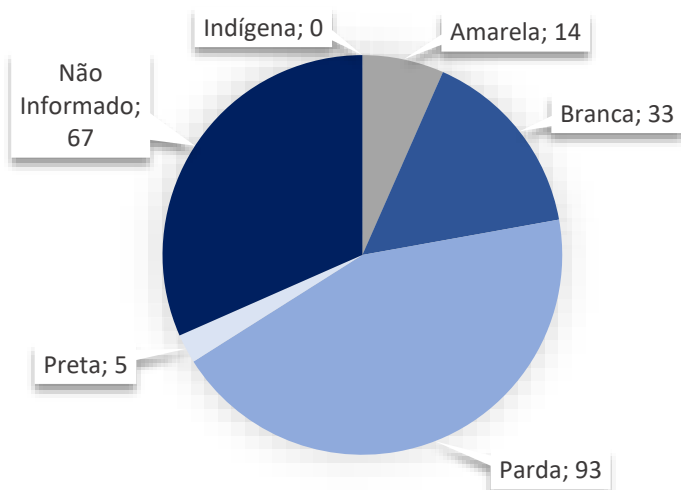


Fonte: SUVIGE/CPS/SESAP; FormSUScap/E-SUS VE-MS; GAL/LACEN-RN; Lab. Privado; *Dados extraídos em 24/05/2020 (SE 20) às 23h, sujeitos a alterações.

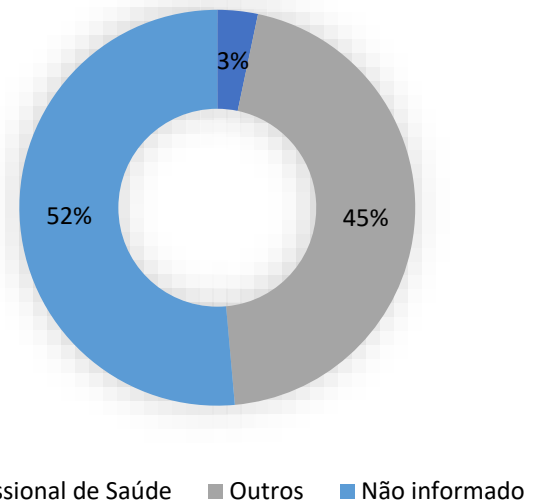
(B) Óbitos confirmados por sexo e faixa etária



(c) Raça/cor/etnia relatadas de acordo com os óbitos confirmados



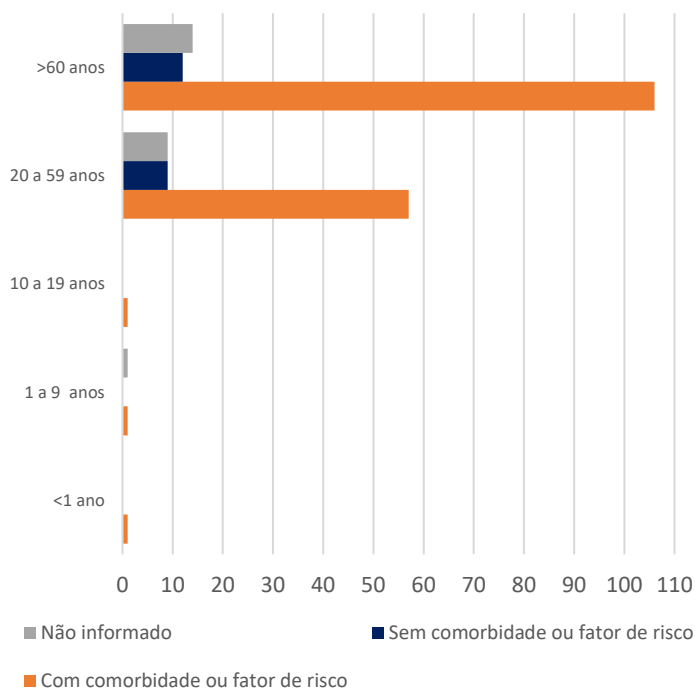
(D) Óbitos confirmados de acordo com ocupação



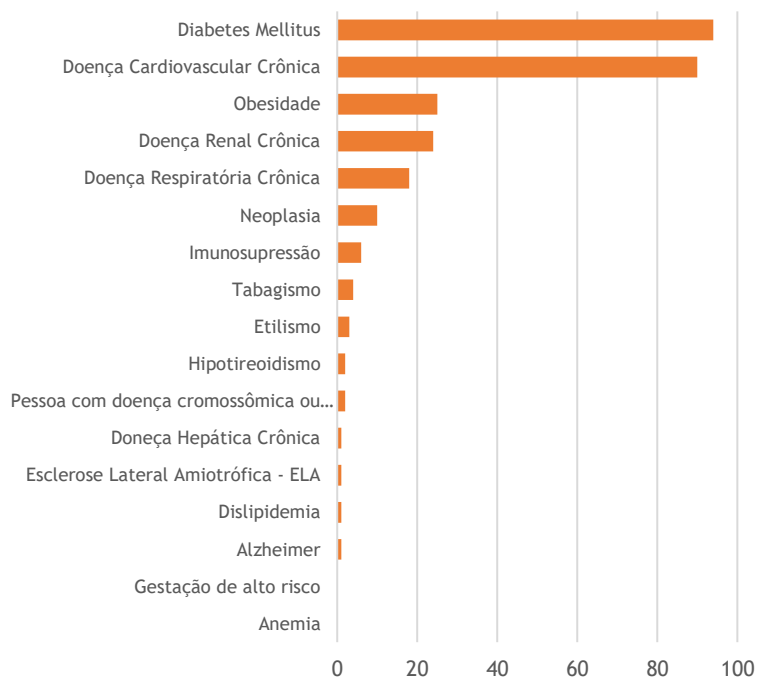
Fonte: SUVIGE/CPS/SESAP; FormSUScap/E-SUS VE-MS; GAL/LACEN-RN; Lab. Privado; *Dados extraídos em 24/05/2020 (SE 20) às 23h, sujeitos a alterações.



(E) Óbitos confirmados com comorbidade ou fator de risco de acordo com faixa etária



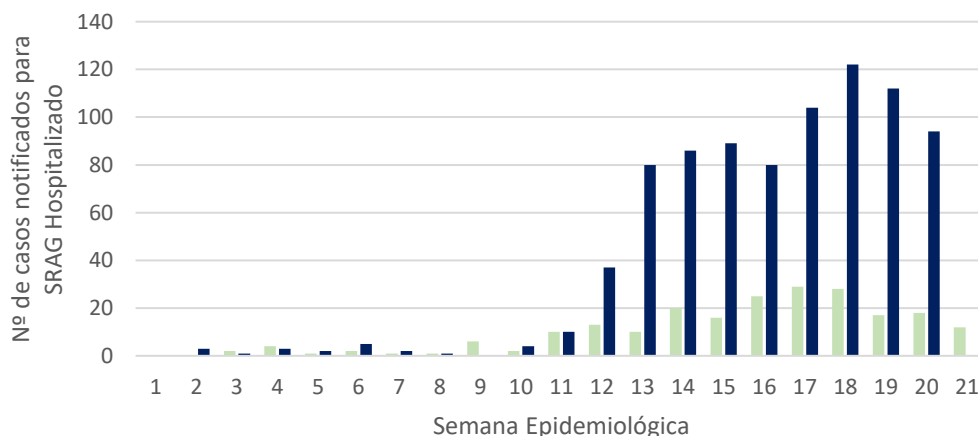
(F) Comorbidades e fatores de risco relatadas de acordo com os óbitos confirmados



Fonte: SUVIGE/CPS/SESAP; FormSUScap/E-SUS VE-MS; GAL/LACEN-RN; Lab. Privado; *Dados extraídos em 24/05/2020 (SE 20) às 23h, sujeitos a alterações.



CASOS E ÓBITOS POR SÍNDROME RESPIRATÓRIA AGUDA GRAVE HOSPITALIZADO NO RN *



2019**

CASOS NOTIFICADOS
217

ÓBITOS POR SRAG
56

2020

CASOS NOTIFICADOS
743

ÓBITOS POR SRAG
164

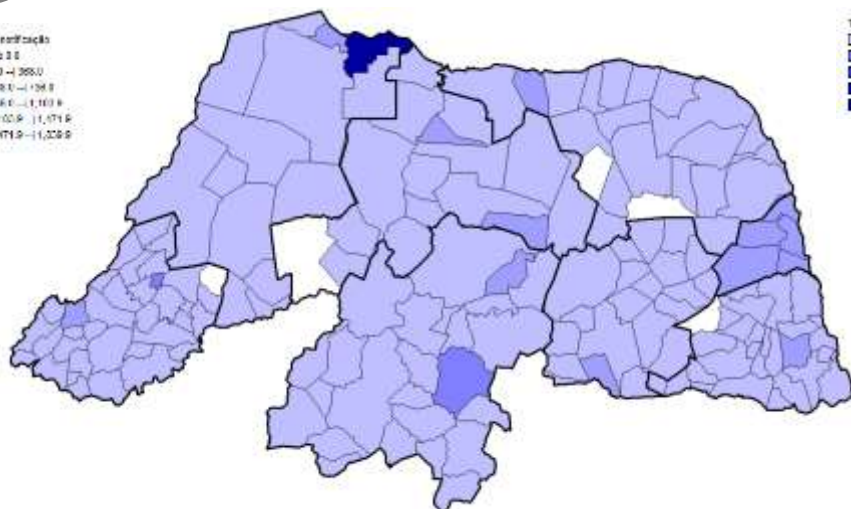
ÓBITOS POR SRAG CONFIRMADO COVID-19
94 (57,3%)



Fonte: SUVIGE/CPS/SESAP; FormSUScap/E-SUS VE-MS; GAL/LACEN-RN; Lab. Privado; *Dados extraídos em 24/05/2020 (SE 20) às 23h, sujeitos a alterações. A atualização da base de dados do SIVEP-GRIPE possui outra dinâmica, com isso pode haver delay em sua atualização. **Os dados de 2019 correspondem ao mesmo período de análise em 2020.



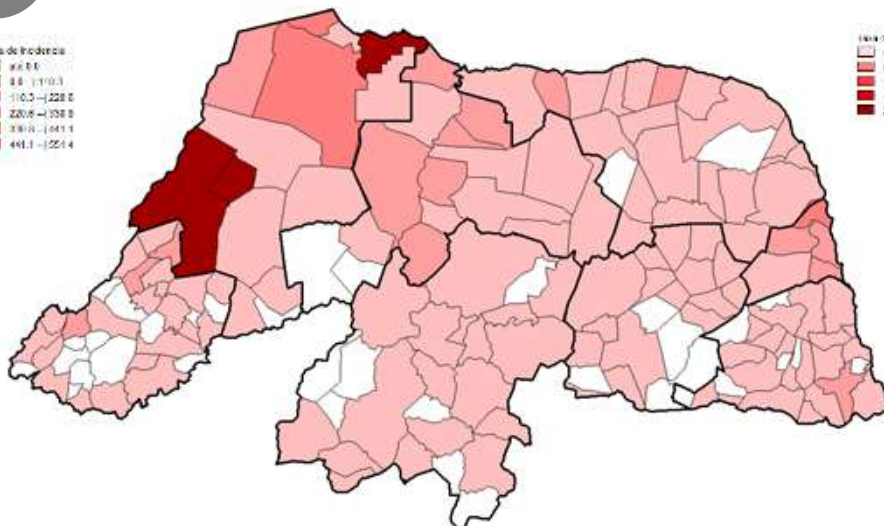
TAXA DE NOTIFICAÇÃO (CASOS/100.000 HAB) NO RN*



Nº	Município	Taxa
01	Areia Branca	1839,9
02	Viçosa	873,1
03	Acari	772,3
...
TOTAL RN		366,2



INCIDÊNCIA (CASOS/100.000 HAB) NO RN*



Nº	Município	Incidência
01	Felipe Guerra	551,4
02	Apodi	518,9
03	Areia Branca	468,1
...
TOTAL RN		135,7



MORTALIDADE (CASOS/100.000 HAB) NO RN*

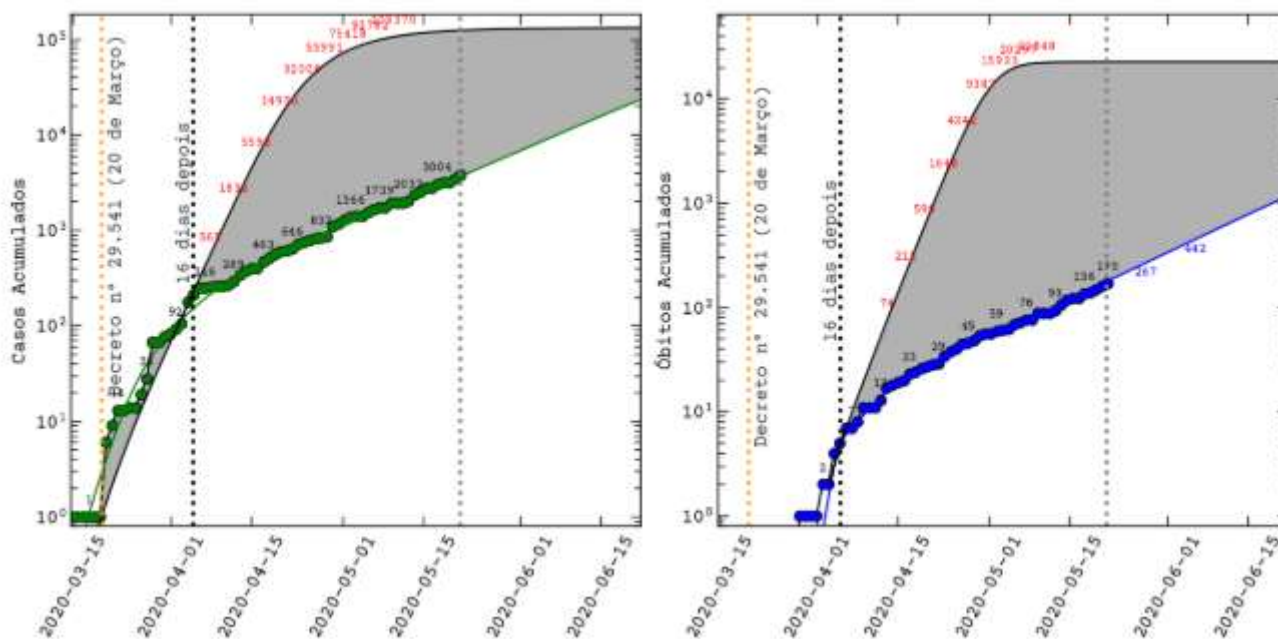


Nº	Município	Mortalidade
01	Areia Branca	43,2
02	Taboleiro Grande	39,0
03	Encanto	35,5
...
TOTAL RN		5,96





EXPECTATIVA DE NOVOS CASOS NO RN



*Modelo Epidemic Infectious Disease of Large population Code – MOSAIC (Lyra, do Nascimento et al 2020). Fonte: José Dias do N. (UFRN)
<https://astro.dfe.ufm.br/html/Ciente/COVID19.php> & <https://covid.lais.ufm.br/projecoes> 08 - 05 - 2020



FIQUE CONECTADO COM A SESAP-RN E PARCEIROS

ACESSE MAIS INFORMAÇÕES NO SITE DA SESAP E
AOS ARQUIVOS DOS DADOS DETALHADOS

<http://www.saude.rn.gov.br/>

ACESSE AO APLICATIVO
TO DE OLHO

<https://todeolho.mprn.mp.br/#/>

ACESSE AO PAINEL DE
MONITORAMENTO
CORONAVÍRUS RN

<https://covid.lais.ufm.br/>

ACESSE O PORTAL DO RN
SOBRE O COVID-19

<https://portalcovid19.saude.rn.gov.br/>





DADOS DETALHADOS

Tabela 1 - Casos notificados para investigação de COVID-19 de acordo com classificação e por região de saúde de residência, Rio Grande do Norte, 2020*.

REGIÃO DE SAÚDE DE RESIDÊNCIA	CASOS SUSPEITOS		CASOS DESCARTADOS	CASOS CONFIRMADOS		ÓBITOS EM INVESTIGAÇÃO	ÓBITOS DESCARTADOS	ÓBITOS CONFIRMADOS		LETALIDADE
	N	TAXA DE NOTIFICAÇÃO POR 100.000 HAB		N	INCIDÊNCIA POR 100.000 HAB			N	MORTALIDADE POR 100.000 HAB	
1ª REGIÃO	547	141,9	591	217	56,3	2	8	17	4,41	7,8
2ª REGIÃO	1732	353,8	1793	1274	260,3	10	21	57	11,64	4,5
3ª REGIÃO	499	137,2	544	207	56,9	4	13	13	3,57	6,3
4ª REGIÃO	705	235,1	558	80	26,7	0	13	5	1,67	6,3
5ª REGIÃO	307	152,5	373	78	38,8	2	4	2	0,99	2,6
6ª REGIÃO	319	126,8	479	115	45,7	2	13	10	3,97	8,7
7ª REGIÃO	8324	613,2	5458	2582	190,2	19	46	91	6,70	3,5
8ª REGIÃO	410	259,7	444	206	130,5	0	9	14	8,87	6,8
TOTAL RN	12843	366,2	10240	4759	135,7	39	127	209	5,96	4,4
OUTRAS LOCALIDADES	13	-	36	15	-	1	1	3	-	-
TOTAL GERAL	12856	366,6	10276	4774	136,1	40	128	212	6,05	4,4

Fonte: SUVIGE/CPS/SESAP; FormSUScap/E-SUS VE-MS; GAL/LACEN-RN; Lab. Privado; *Dados extraídos em 24/05/2020 (SE 20) às 23h, sujeitos a alterações. Taxa de notificação e Coeficiente de Incidência foram calculados com base na estimativa populacional do IBGE para 2020.

Tabela 2 - Casos notificados para investigação de COVID-19 de acordo com classificação e por município de residência, Rio Grande do Norte, 2020*.

MUNICÍPIO DE RESIDÊNCIA	CASOS SUSPEITOS		CASOS DESCARTADO	CASOS IGNORADOS	CASOS CONFIRMADOS		ÓBITOS EM INVESTIGAÇÃO	ÓBITOS DESCARTADOS	ÓBITOS CONFIRMADOS	
	N	TAXA DE NOTIFICAÇÃO POR 100.000 HAB			N	INCIDÊNCIA POR 100.000 HAB			N	MORTALIDADE DE POR 100.000 HAB
ACARI	86	772,3	22	0	3	26,9	0	2	0	0,0
AÇU	185	318,9	161	3	100	172,4	0	7	4	6,9
AFONSO BEZERRA	8	72,5	7	0	7	63,4	0	0	1	9,1
ÁGUA NOVA	1	30,8	2	0	0	0,0	0	0	0	0,0
ALEXANDRIA	2	14,7	38	0	5	36,8	0	2	1	7,4
ALMINO AFONSO	11	232,3	2	0	1	21,1	0	0	0	0,0
ALTO DO RODRIGUES	60	413,0	41	0	24	165,2	0	0	3	20,6
ANGICOS	20	170,7	31	0	3	25,6	0	0	0	0,0
ANTÔNIO MARTINS	8	112,0	10	0	1	14,0	0	0	0	0,0
APODI	85	237,1	473	0	186	518,9	0	0	3	8,4
AREIA BRANCA	511	1839,9	101	1	130	468,1	1	2	12	43,2
ARÊS	19	132,8	14	0	4	28,0	0	0	0	0,0
AUGUSTO SEVERO (CAMPO GRANDE)	2	20,7	23	0	1	10,4	0	0	0	0,0
BAÍA FORMOSA	8	86,3	13	0	3	32,4	0	0	0	0,0
BARAÚNA	79	278,4	69	3	62	218,5	1	1	2	7,0
BARCELONA	2	50,0	5	0	1	25,0	0	0	0	0,0
BENTO FERNANDES	0	0,0	2	0	2	36,4	0	0	0	0,0
BODÓ	11	494,8	3	0	0	0,0	0	0	0	0,0
BOM JESUS	10	97,9	13	0	3	29,4	1	0	1	9,8



MUNICÍPIO DE RESIDÊNCIA	CASOS SUSPEITOS		CASOS DESCARTADO	CASOS IGNORADOS	CASOS CONFIRMADOS		ÓBITOS EM INVESTIGAÇÃO	ÓBITOS DESCARTADOS	ÓBITOS CONFIRMADOS	
	N	TAXA DE NOTIFICAÇÃO POR 100.000 HAB			N	INCIDÊNCIA POR 100.000 HAB			N	MORTALIDADE POR 100.000 HAB
BREJINHO	16	126,0	16	0	2	15,7	0	1	0	0,0
CAIÇARA DO NORTE	6	91,6	9	0	5	76,3	0	0	0	0,0
CAIÇARA DO RIO DO VENTO	9	244,3	7	0	1	27,1	0	0	0	0,0
CAICÓ	243	357,6	160	34	23	33,8	0	4	1	1,5
CAMPO REDONDO	6	53,5	51	0	4	35,7	0	0	0	0,0
CANGUARETAMA	42	122,5	59	2	48	140,0	1	0	7	20,4
CARAÚBAS	2	9,8	154	0	16	78,1	0	1	0	0,0
CARNAÚBA DOS DANTAS	20	244,5	5	0	1	12,2	0	0	1	12,2
CARNAUBAIS	31	288,1	12	0	7	65,1	0	0	0	0,0
CEARÁ-MIRIM	147	200,0	54	2	55	74,8	2	3	5	6,8
CERRO CORÁ	20	178,9	10	0	1	8,9	0	2	1	8,9
CORONEL EZEQUIEL	2	36,3	5	0	0	0,0	0	0	0	0,0
CORONEL JOÃO PESSOA	5	101,8	2	0	2	40,7	0	1	1	20,4
CRUZETA	19	237,6	6	0	5	62,5	0	0	0	0,0
CURRAIS NOVOS	53	118,3	154	0	17	38,0	0	2	1	2,2
DOUTOR SEVERIANO	1	14,1	0	0	6	84,8	0	0	0	0,0
ENCANTO	22	390,2	59	0	12	212,8	0	1	2	35,5
EQUADOR	2	33,1	11	0	0	0,0	0	0	0	0,0
ESPÍRITO SANTO	6	57,1	10	2	1	9,5	0	0	0	0,0
EXTREMOZ	169	591,3	104	2	72	251,9	0	2	1	3,5
FELIPE GUERRA	8	133,7	54	0	33	551,4	0	0	0	0,0
FERNANDO PEDROZA	16	523,9	4	0	1	32,7	0	0	0	0,0
FLORÂNIA	30	329,1	12	0	1	11,0	0	0	0	0,0
FRANCISCO DANTAS	8	283,3	5	0	0	0,0	0	0	0	0,0
FRUTUOSO GOMES	12	295,0	11	0	3	73,7	0	0	0	0,0
GALINHOS	1	35,9	7	0	1	35,9	0	0	0	0,0
GOIANINHA	114	433,0	47	4	19	72,2	0	0	0	0,0
GOVERNADOR DIX-SEPT ROSADO	37	283,8	48	3	6	46,0	2	1	0	0,0
GROSSOS	50	481,6	43	0	6	57,8	0	1	1	9,6
GUAMARÉ	67	427,9	87	2	26	166,0	0	0	1	6,4
IELMO MARINHO	6	43,6	23	0	10	72,6	0	0	0	0,0
IPANGUAÇU	18	116,2	107	0	22	142,0	0	2	4	25,8
IPUEIRA	8	357,0	6	0	2	89,2	0	0	0	0,0
ITAJÁ	9	119,2	8	0	8	106,0	0	0	1	13,2
ITAÚ	12	204,2	15	0	12	204,2	0	0	0	0,0
JAÇANÃ	8	87,6	32	0	5	54,7	0	0	0	0,0
JANDAÍRA	5	72,7	10	0	1	14,5	0	0	0	0,0
JANDUÍ	5	94,9	7	0	1	19,0	1	0	0	0,0
JANUÁRIO CICCO (BOA SAÚDE)	7	68,8	4	1	2	19,6	0	1	0	0,0
JAPI	6	118,7	8	0	0	0,0	0	1	0	0,0



MUNICÍPIO DE RESIDÊNCIA	CASOS SUSPEITOS		CASOS DESCARTADO	CASOS IGNORADOS	CASOS CONFIRMADOS		ÓBITOS EM INVESTIGAÇÃO	ÓBITOS DESCARTADOS	ÓBITOS CONFIRMADOS	
	N	TAXA DE NOTIFICAÇÃO POR 100.000 HAB			N	INCIDÊNCIA POR 100.000 HAB			N	MORTALIDADE POR 100.000 HAB
JARDIM DE ANGICOS	1	38,3	1	0	1	38,3	0	0	0	0,0
JARDIM DE PIRANHAS	18	121,3	12	0	0	0,0	0	0	0	0,0
JARDIM DO SERIDÓ	15	121,0	24	0	3	24,2	0	0	0	0,0
JOÃO CÂMARA	19	54,4	40	1	6	17,2	1	0	1	2,9
JOÃO DIAS	3	113,0	2	0	0	0,0	0	0	0	0,0
JOSÉ DA PENHA	4	67,2	5	0	0	0,0	0	0	0	0,0
JUCURUTU	33	180,4	12	0	3	16,4	0	0	0	0,0
JUNDIÁ	5	128,3	4	0	0	0,0	0	0	0	0,0
LAGOA D'ANTA	4	59,1	11	0	0	0,0	0	0	0	0,0
LAGOA DE PEDRAS	7	92,8	2	0	3	39,8	0	0	1	13,3
LAGOA DE VELHOS	2	73,2	7	0	1	36,6	0	1	0	0,0
LAGOA NOVA	9	57,6	14	0	2	12,8	0	0	0	0,0
LAGOA SALGADA	7	84,9	13	0	2	24,3	0	1	0	0,0
LAJES	18	159,6	28	0	1	8,9	0	3	0	0,0
LAJES PINTADAS	5	105,1	11	0	5	105,1	0	0	0	0,0
LUCRÉCIA	9	225,2	3	0	0	0,0	0	0	0	0,0
LUÍS GOMES	5	49,4	12	0	1	9,9	0	1	0	0,0
MACAÍBA	369	456,7	94	3	74	91,6	2	1	5	6,2
MACAU	61	191,7	40	0	25	78,6	0	2	0	0,0
MAJOR SALES	3	74,6	2	0	0	0,0	0	0	0	0,0
MARCELINO VIEIRA	4	47,9	10	1	0	0,0	0	0	0	0,0
MARTINS	1	11,5	11	0	2	22,9	0	0	0	0,0
MAXARANGUAPE	7	56,6	15	0	3	24,3	0	0	1	8,1
MESSIAS TARGINO	1	21,7	10	0	0	0,0	0	1	0	0,0
MONTANHAS	13	115,5	24	0	7	62,2	0	0	1	8,9
MONTE ALEGRE	34	151,4	19	0	14	62,4	0	0	0	0,0
MONTE DAS GAMELEIRAS	5	237,5	0	0	0	0,0	0	0	0	0,0
MOSSORÓ	905	304,3	733	46	813	273,4	4	11	39	13,1
NATAL	614 1	694,6	4070	104	1895	214,3	14	36	64	7,2
NÍSIA FLORESTA	28	101,4	54	1	18	65,2	0	1	1	3,6
NOVA CRUZ	41	109,8	90	0	18	48,2	0	2	0	0,0
OLHO-D'ÁGUA DO BORGES	0	0,0	15	0	1	23,5	0	0	0	0,0
OURO BRANCO	4	83,1	9	0	1	20,8	0	0	0	0,0
PARANÁ	4	94,0	10	0	2	47,0	0	1	0	0,0
PARAÚ	1	26,5	20	0	3	79,6	0	0	0	0,0
PARAZINHO	4	76,4	14	0	2	38,2	0	0	0	0,0
PARELHAS	74	344,6	30	0	4	18,6	0	3	0	0,0
PARNAMIRIM	114 8	439,1	949	21	399	152,6	2	5	9	3,4
PASSA E FICA	5	37,7	12	0	1	7,5	0	0	0	0,0



MUNICÍPIO DE RESIDÊNCIA	CASOS SUSPEITOS		CASOS DESCARTADO	CASOS IGNORADOS	CASOS CONFIRMADOS		ÓBITOS EM INVESTIGAÇÃO	ÓBITOS DESCARTADOS	ÓBITOS CONFIRMADOS	
	N	TAXA DE NOTIFICAÇÃO POR 100.000 HAB			N	INCIDÊNCIA POR 100.000 HAB			N	MORTALIDADE POR 100.000 HAB
PASSAGEM	2	64,7	5	0	0	0,0	0	0	0	0,0
PATU	7	54,9	20	1	2	15,7	0	2	1	7,8
PAU DOS FERROS	62	204,0	66	1	19	62,5	1	4	1	3,3
PEDRA GRANDE	7	216,2	14	0	4	123,6	0	0	0	0,0
PEDRA PRETA	0	0,0	2	0	0	0,0	0	0	0	0,0
PEDRO AVELINO	11	163,8	9	0	2	29,8	0	1	0	0,0
PEDRO VELHO	4	27,0	7	0	3	20,3	0	1	0	0,0
PENDÊNCIAS	28	185,1	40	0	19	125,6	0	0	1	6,6
PILÕES	8	208,4	11	0	2	52,1	0	0	0	0,0
POÇO BRANCO	8	51,9	33	0	4	26,0	0	1	0	0,0
PORTALEGRE	1	12,7	4	0	2	25,4	0	0	0	0,0
PORTO DO MANGUE	17	264,1	5	0	9	139,8	0	0	0	0,0
PUREZA	5	52,0	7	0	0	0,0	1	0	0	0,0
RAFAEL FERNANDES	8	156,9	5	0	0	0,0	0	0	0	0,0
RAFAEL GODEIRO	3	93,7	8	0	0	0,0	0	0	0	0,0
RIACHO DA CRUZ	6	167,6	13	0	3	83,8	0	0	1	27,9
RIACHO DE SANTANA	1	23,8	6	0	0	0,0	0	0	0	0,0
RIACHUELO	22	270,7	8	0	4	49,2	0	0	0	0,0
RIO DO FOGO	12	110,6	14	1	9	83,0	0	0	0	0,0
RODOLFO FERNANDES	5	111,9	10	0	1	22,4	0	0	0	0,0
RUY BARBOSA	6	166,7	4	0	2	55,6	0	0	0	0,0
SANTA CRUZ	108	272,2	126	0	24	60,5	0	1	0	0,0
SANTA MARIA	17	306,3	8	2	4	72,1	0	0	0	0,0
SANTANA DO MATOS	15	117,3	41	0	8	62,5	0	2	0	0,0
SANTANA DO SERIDÓ	6	223,9	1	0	0	0,0	0	0	0	0,0
SANTO ANTÔNIO	48	198,9	72	0	20	82,9	0	1	2	8,3
SÃO BENTO DO NORTE	5	182,0	7	0	1	36,4	0	1	0	0,0
SÃO BENTO DO TRAIRÍ	20	449,5	5	0	2	45,0	0	0	0	0,0
SÃO FERNANDO	3	83,7	1	2	0	0,0	0	0	0	0,0
SÃO FRANCISCO DO OESTE	3	71,0	11	0	0	0,0	0	0	0	0,0
SÃO GONÇALO DO AMARANTE	497	485,4	241	4	142	138,7	1	2	12	11,7
SÃO JOÃO DO SABUGI	12	193,8	8	0	1	16,1	0	0	0	0,0
SÃO JOSÉ DE MIPIBU	101	230,1	73	1	45	102,5	1	1	4	9,1
SÃO JOSÉ DO CAMPESTRE	8	62,2	11	0	0	0,0	0	0	0	0,0
SÃO JOSÉ DO SERIDÓ	2	43,2	3	1	0	0,0	0	0	0	0,0
SÃO MIGUEL	52	221,1	31	0	18	76,5	1	1	0	0,0
SÃO MIGUEL DO GOSTOSO	4	38,9	13	0	1	9,7	0	0	0	0,0
SÃO PAULO DO POTENGI	36	204,8	11	0	4	22,8	0	0	0	0,0
SÃO PEDRO	10	167,5	5	0	6	100,5	1	0	0	0,0



MUNICÍPIO DE RESIDÊNCIA	CASOS SUSPEITOS		CASOS DESCARTADO	CASOS IGNORADOS	CASOS CONFIRMADOS		ÓBITOS EM INVESTIGAÇÃO	ÓBITOS DESCARTADOS	ÓBITOS CONFIRMADOS	
	N	TAXA DE NOTIFICAÇÃO POR 100.000 HAB			N	INCIDÊNCIA POR 100.000 HAB			N	MORTALIDADE POR 100.000 HAB
SÃO RAFAEL	23	280,4	11	0	10	121,9	0	0	1	12,2
SÃO TOMÉ	18	162,8	21	0	10	90,5	0	0	1	9,0
SÃO VICENTE	17	264,6	4	0	1	15,6	0	0	0	0,0
SENADOR ELÓI DE SOUZA	3	49,3	9	0	1	16,4	0	0	0	0,0
SENADOR GEORGINO AVELINO	4	90,1	2	0	2	45,0	0	0	1	22,5
SERRA CAIADA	10	96,2	13	0	4	38,5	0	0	0	0,0
SERRA DE SÃO BENTO	3	52,1	1	0	1	17,4	0	0	0	0,0
SERRA DO MEL	15	125,6	19	0	6	50,3	0	2	0	0,0
SERRA NEGRA DO NORTE	11	136,2	8	0	4	49,5	0	0	2	24,8
SERRINHA	7	112,4	5	0	1	16,1	0	0	0	0,0
SERRINHA DOS PINTOS	1	20,8	0	0	0	0,0	0	0	0	0,0
SEVERIANO MELO	7	286,9	24	0	1	41,0	0	0	0	0,0
SÍTIO NOVO	2	36,2	5	0	0	0,0	0	0	0	0,0
TABOLEIRO GRANDE	6	233,8	15	0	5	194,9	0	0	1	39,0
TAIPU	2	16,3	8	0	2	16,3	0	0	1	8,1
TANGARÁ	21	133,5	19	0	0	0,0	0	0	0	0,0
TENENTE ANANIAS	9	83,4	16	0	10	92,7	0	0	2	18,5
TENENTE LAURENTINO CRUZ	13	218,4	9	0	1	16,8	0	0	0	0,0
TIBAU	14	341,0	40	0	12	292,3	0	0	0	0,0
TIBAU DO SUL	10	70,5	21	0	3	21,2	0	0	0	0,0
TIMBAÚBA DOS BATISTAS	1	41,4	3	0	0	0,0	0	0	0	0,0
TOUROS	44	132,2	75	0	33	99,1	0	0	2	6,0
TRIUNFO POTIGUAR	2	61,8	4	0	0	0,0	0	0	0	0,0
UMARIZAL	9	85,3	13	0	3	28,4	0	0	0	0,0
UPANEMA	18	122,8	19	0	2	13,6	1	1	0	0,0
VÁRZEA	6	109,1	4	0	2	36,4	0	0	0	0,0
VENHA-VER	1	23,9	2	0	0	0,0	0	0	0	0,0
VERA CRUZ	7	56,1	8	0	0	0,0	0	0	0	0,0
VIÇOSA	15	873,1	10	0	1	58,2	0	0	0	0,0
VILA FLOR	1	31,5	5	0	0	0,0	0	0	0	0,0
RN	12843	366,2	10240	249	4759	135,7	39	127	209	5,96
OUTRAS LOCALIDADES	13	-	36	6	14	-	1	1	3	-
TOTAL GERAL	12856	366,6	10276	255	4774	136,1	40	128	212	6,05

Fonte: SUVIGE/CPS/SESAP; FormSUScap/E-SUS VE-MS; GAL/LACEN-RN; Lab. Privado; Secretarias Municipais de Saúde - boletins e relatórios submetidos à Sesap. *Dados extraídos em 24/05/2020 (SE 20) às 23h, sujeitos a alterações. Taxa de notificação e Coeficiente de Incidência foram calculados com base na estimativa populacional do IBGE para 2020.**Houve flutuações de casos entre municípios, além de terem sido detectados pacientes com mais de um método de diagnóstico.



Tabela 3 - Casos confirmados COVID-19 recuperados, por município de residência, Rio Grande do Norte, 2020*.

Município	Recuperados
ACARI	1
AÇU	50
ALEXANDRIA	3
ALTO DO RODRIGUES	1
APODI	130
AREIA BRANCA	57
ARÊS	1
BAÍA FORMOSA	1
BARAÚNA	13
BARCELONA	1
BREJINHO	1
CAIÇARA DO NORTE	3
CAICÓ	4
CAMPO REDONDO	2
CANGUARETAMA	11
CARAÚBAS	4
CARNAUBAIS	1
CEARÁ-MIRIM	9
CORONEL JOÃO PESSOA	1
CURRAIS NOVOS	13
EXTREMOZ	20
FERNANDO PEDROZA	1
GOIANINHA	5
GROSSOS	4
GUAMARÉ	11
IPUEIRA	1
ITAÚ	12
JAÇANÃ	2
JANUÁRIO CICCO (BOA SAÚDE)	1
JARDIM DO SERIDÓ	1
LAGOA NOVA	1
LAGOA SALGADA	1
LAJES PINTADAS	5
LUÍS GOMES	1
MACAÍBA	3
MACAU	9
MARTINS	1
MAXARANGUAPE	1
MOSSORÓ	179
NATAL	513
NÍSIA FLORESTA	12
NOVA CRUZ	1
PARAÍ	2
PARNAMIRIM	167
PASSA E FICA	1
PAU DOS FERROS	12
PEDRO VELHO	1
PENDÊNCIAS	7
PORTALEGRE	2
PORTO DO MANGUE	4
RIACHO DA CRUZ	1
RIACHUELO	3
SANTA CRUZ	14
SANTA MARIA	2
SANTANA DO MATOS	3



SANTO ANTÔNIO	8
SÃO GONÇALO DO AMARANTE	52
SÃO JOSÉ DE MIPIBU	2
SÃO MIGUEL DO GOSTOSO	1
SÃO PAULO DO POTENGI	2
SÃO RAFAEL	8
SÃO TOMÉ	3
SÃO VICENTE	1
SENADOR ELÓI DE SOUZA	1
SERRA DE SÃO BENTO	1
SERRA DO MEL	1
SEVERIANO MELO	1
TENENTE ANANIAS	6
TIBAU	7
TIBAU DO SUL	1
TOUROS	3
UMARIZAL	1
RN	1410

Fonte: SUVIGE/CPS/SESAP-RN - Secretarias Municipais de Saúde. Dados extraídos no dia 23/05/2020 dos boletins e relatórios submetidos à Sesap. *Dados sujeitos a alterações, em detrimento da evolução dos casos e à medida que os municípios enviarem seus dados.

Informe Epidemiológico - COVID - 19

Monitoramento dos casos de COVID-19

Ano 2020

SECRETARIA DE ESTADO DA SAÚDE PÚBLICA

Av. Marechal Deodoro da Fonseca, 730 - Centro, Natal/RN

Secretário de Estado da Saúde Pública: Cipriano Maia de Vasconcelos

COORDENADORIA DE PROMOÇÃO À SAÚDE

Coordenadora: Neuma Lúcia de Oliveira

SUBCOORDENADORIA DE VIGILÂNCIA EPIDEMIOLÓGICA - SUVIGE/RN

Subcoordenadora: Alessandra Lucchesi De Menezes Xavier Franco

Centro de Informações Estratégicas de Vigilância em Saúde

Maria Suêly Lopes Correia Pereira

Marcos Sergio de Araújo Guerra

Stella Rosa de Sousa Leal

Valeska Daliane Souto de Souza

Viviane Fernandes de Medeiros

Ximemya Glauce da Cunha Freire Lopes

Equipe de Apoio

Ana Isabela Lopes Sales Moiola

Isac Davidson Santiago Fernandes Pimenta

Lucas Henrique Azevedo da Silva

CENTRO ESTADUAL DE REFERÊNCIA EM SAÚDE DO TRABALHADOR - CEREST/RN

Subcoordenadora: Kelly Kattiucci Brito de Lima Maia

Equipe Técnica de Elaboração do Boletim:

Alessandra Karla de França Rodrigues

Edmilson Castro Dias

Paula Francinete Silva de Araujo

ELABORAÇÃO DO INFORME EPIDEMIOLÓGICO

Alessandra Lucchesi De Menezes Xavier Franco

Ana Isabela Lopes Sales Moiola

Isac Davidson Santiago Fernandes Pimenta

Lucas Henrique Azevedo da Silva

