



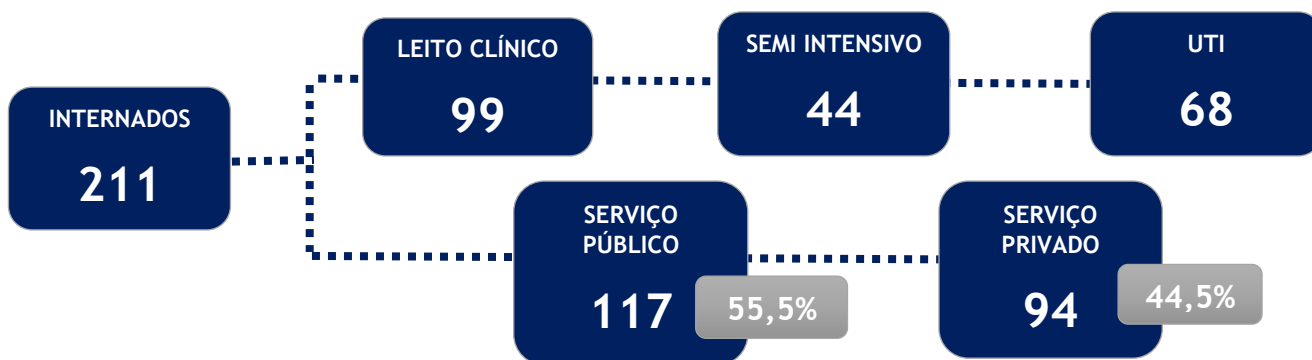
PANORAMA EPIDEMIOLÓGICO



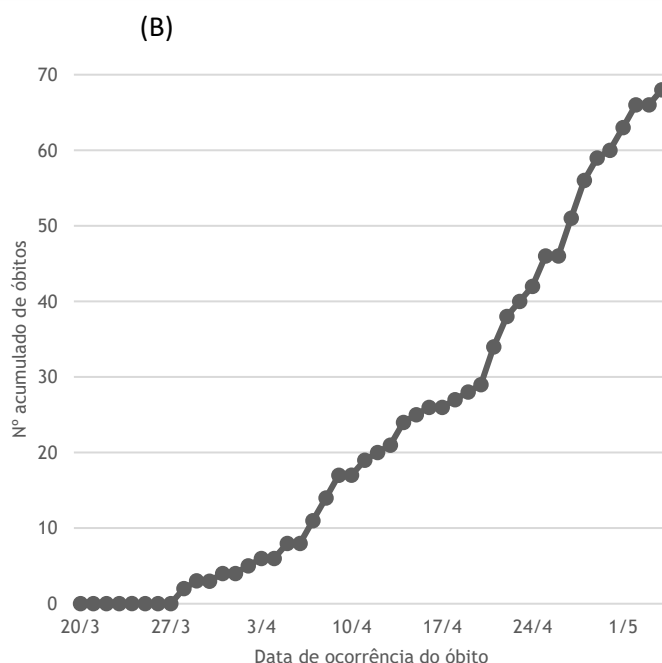
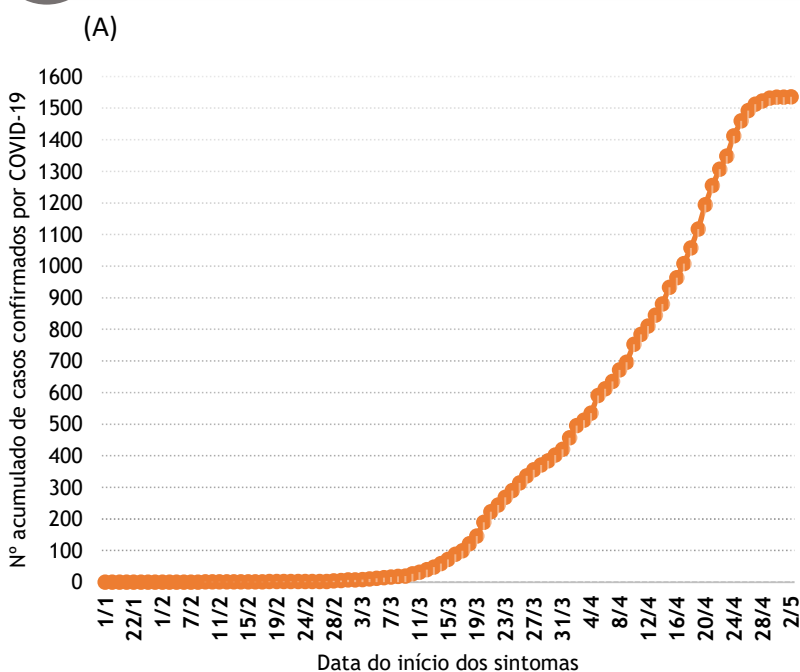
PANORAMA LABORATORIAL



PANORAMA ASSISTENCIAL



CASOS CONFIRMADOS(A) E ÓBITOS CONFIRMADOS(B) ACUMULADOS*



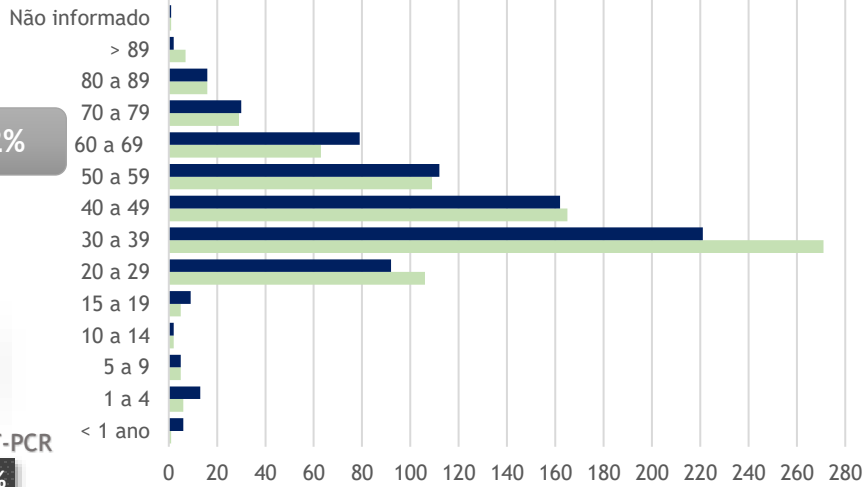
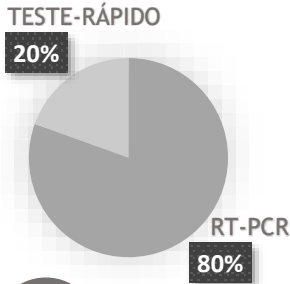
Fonte: SUVIGE/CPS/SESAP; FormSUScap/E-SUS VE-MS; GAL/LACEN-RN; Lab. Privado; *Dados extraídos em 04/05/2020 (SE 18) às 23h, sujeitos a alterações. Os dados estão apresentados por data de início de sintomas, quando não disponíveis preferencialmente por data de coleta e por fim data de notificação para os casos confirmados.





CASOS CONFIRMADOS POR FAIXA ETÁRIA E SEXO*

COM 30 A 39 ANOS
492 32%



786
51,2%

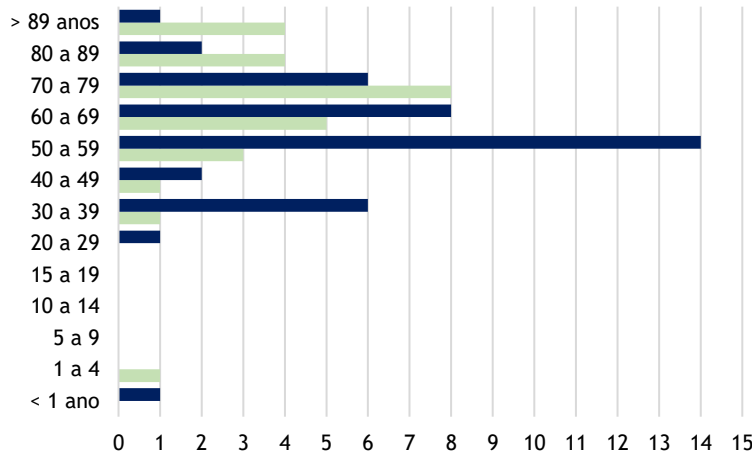
750
48,8%



ÓBITOS CONFIRMADOS POR COVID-19 POR FAIXA ETÁRIA, SEXO E COMORBIDADE*

COM 60 ANOS OU MAIS
38 55,9%

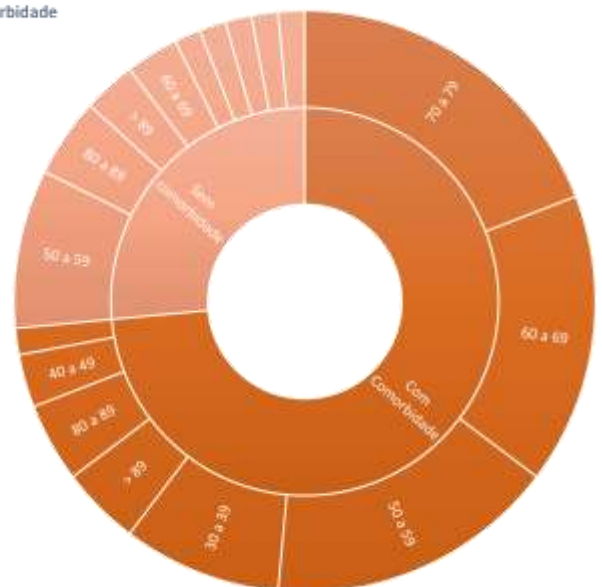
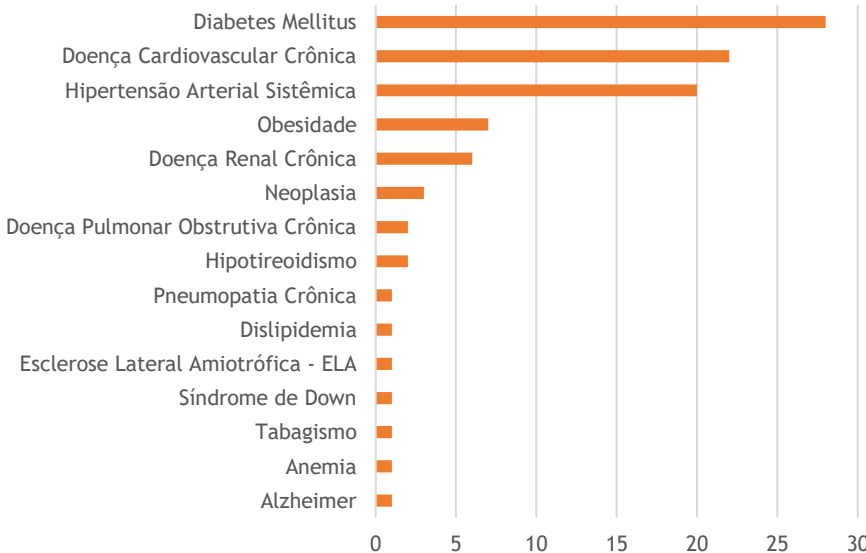
COM COMORBIDADE
50 73,5%



41
60,3%

27
39,7%

■ Sem comorbidade ■ Com Comorbidade

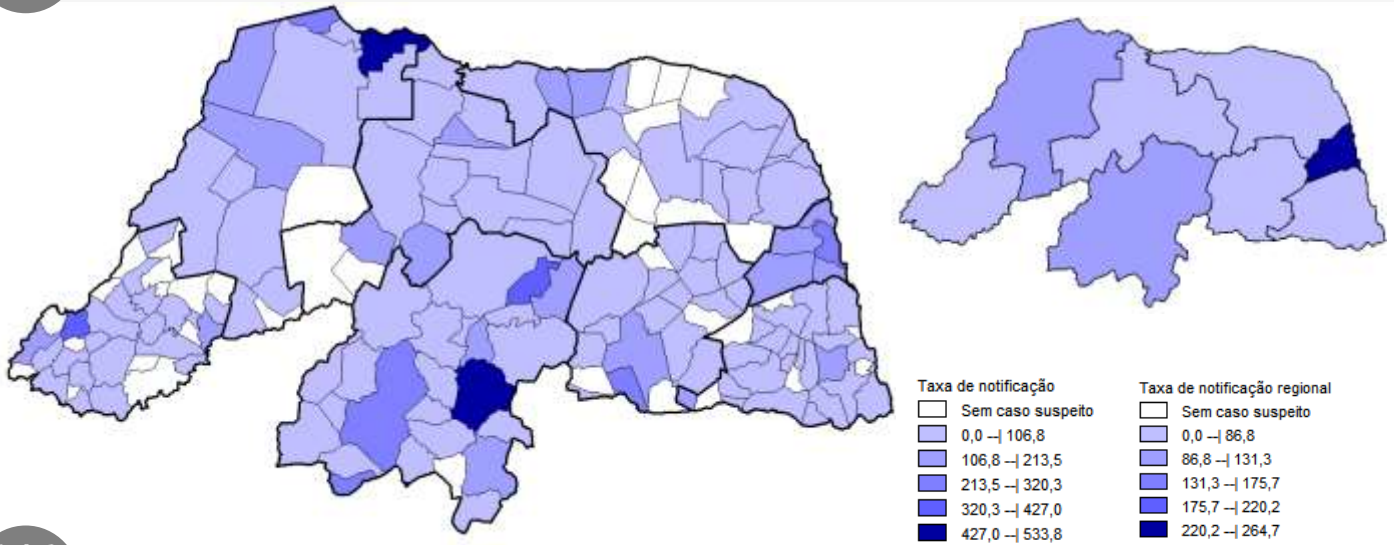


Fonte: SUVIGE/CPS/SESAP; FormSUScap/E-SUS VE-MS; GAL/LACEN-RN; Lab. Privado; *Dados extraídos em 04/05/2020 (SE 18) às 23h, sujeitos a alterações. **As investigações dos óbitos foram qualificadas, e foi percebido erro no sistema na categorização do sexo e um dos pacientes na faixa etária de 70 a 79 anos.

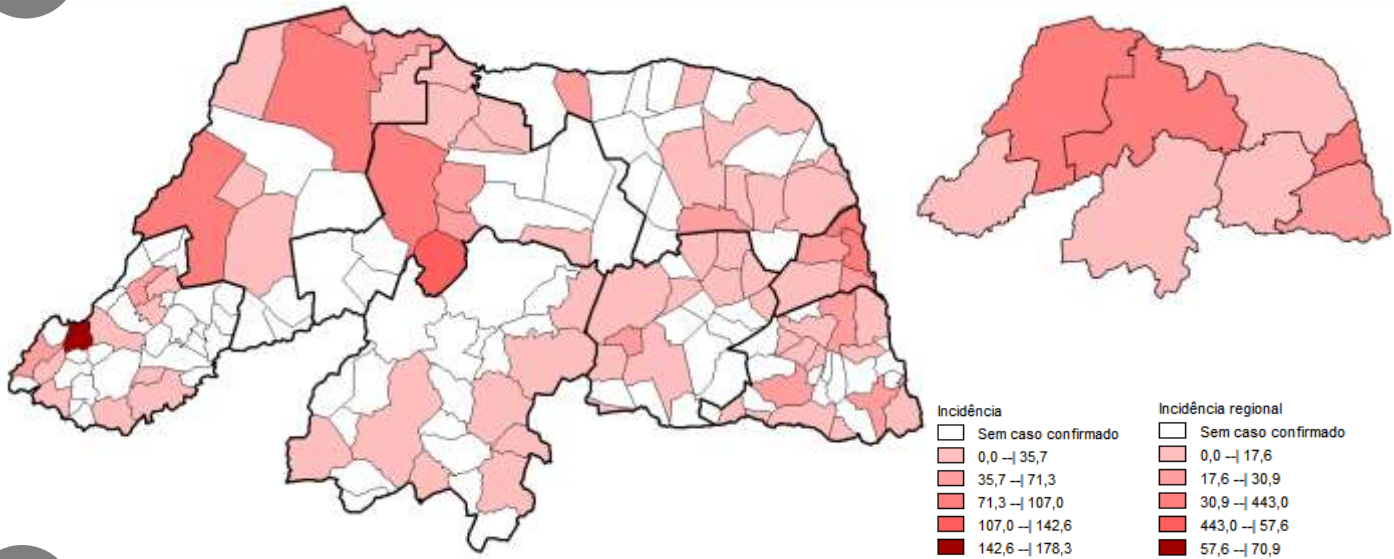




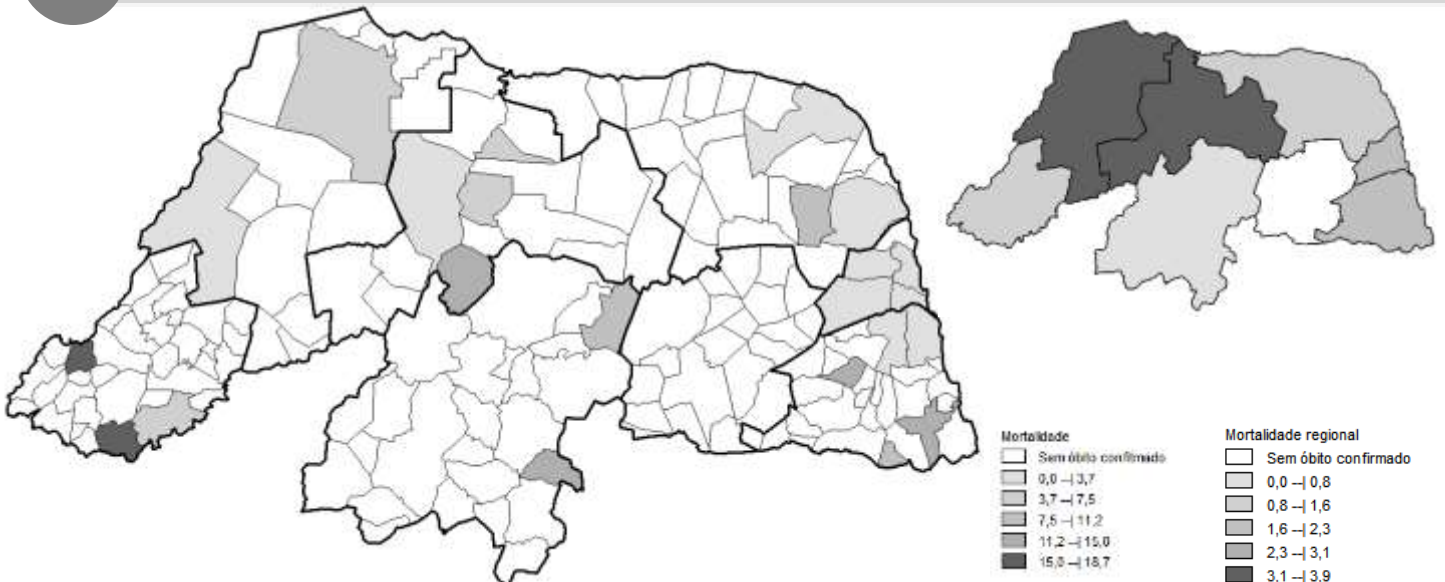
TAXA DE NOTIFICAÇÃO (CASOS/100.000 HAB)*



INCIDÊNCIA (CASOS/100.000 HAB)*



MORTALIDADE (CASOS/100.000 HAB)*

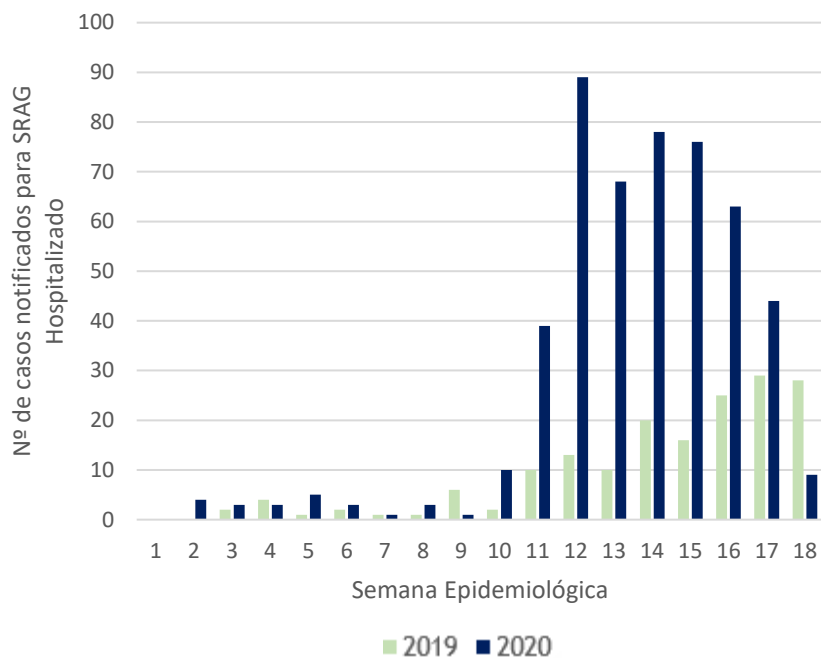


Fonte: SUVIGE/CPS/SESAP; FormSUScap/E-SUS VE-MS; GAL/LACEN-RN; Lab. Privado; *Dados extraídos em 04/05/2020 (SE 18) às 23h, sujeitos a alterações.





CASOS E ÓBITOS POR SÍNDROME RESPIRATÓRIA AGUDA GRAVE HOSPITALIZADO *



**ÓBITOS NOTIFICADOS
POR SRAG CONFIRMADOS
COVID-19**

46

46,9%



**CASOS
NOTIFICADOS**

2019

170

**CASOS
NOTIFICADOS**

2020

499

Fonte: SUVIGE/CPS/SESAP; FormSUScap/E-SUS VE-MS; GAL/LACEN-RN; Lab. Privado; *Dados extraídos em 04/05/2020 (SE 18) às 23h, sujeitos a alterações. A atualização da base de dados do SIVEP-GRIPE possui outra dinâmica, com isso pode haver delay em sua atualização

DADOS DETALHADOS

Tabela 1 – Casos notificados para investigação de COVID-19 de acordo com classificação e por região de saúde de residência, Rio Grande do Norte, 2020*.

REGIÃO DE SAÚDE DE RESIDÊNCIA	CASOS SUSPEITOS		CASOS DESCARTADOS	CASOS CONFIRMADOS		ÓBITOS EM INVESTIGAÇÃO	ÓBITOS CONFIRMADOS		LETALIDADE
	N	TAXA DE NOTIFICAÇÃO POR 100.000 HAB		N	INCIDÊNCIA POR 100.000 HAB		N	MORTALIDADE POR 100.000 HAB	
1ª REGIÃO	168	43,9	238	70	18,3	2	8	2,09	11,4
2ª REGIÃO	543	112,0	683	324	66,9	4	19	3,92	5,9
3ª REGIÃO	153	42,3	237	32	8,9	1	5	1,38	15,6
4ª REGIÃO	338	113,1	171	13	4,3	2	1	0,33	7,7
5ª REGIÃO	116	58,0	153	24	12,0	3		0,00	0,0
6ª REGIÃO	117	46,6	161	43	17,1	1	4	1,59	9,3
7ª REGIÃO	3553	264,7	2852	952	70,9	8	24	1,79	2,5
8ª REGIÃO	125	79,5	171	70	44,5	2	5	3,18	7,1
TOTAL RN	5113	147,0	4666	1528	43,9	23	66	1,90	4,3
OUTRAS LOCALIDADES	25	-	36	8	-	1	2	-	-
TOTAL GERAL	5138	147,686	4702	1536	44,2	24	68	1,95	4,4

Fonte: SUVIGE/CPS/SESAP; FormSUScap/E-SUS VE-MS; GAL/LACEN-RN; Lab. Privado; *Dados extraídos em 04/05/2020 (SE 18) às 23h, sujeitos a alterações. Taxa de notificação e Coeficiente de Incidência foram calculados com base na estimativa populacional do IBGE para 2020.



Tabela 2 – Casos notificados para investigação de COVID-19 de acordo com classificação e por município de residência, Rio Grande do Norte, 2020*.

MUNICÍPIO DE RESIDÊNCIA	CASOS SUSPEITOS		CASOS DESCARTADOS	CASOS CONFIRMADOS		CASOS CONFIRMADOS RECUPERADOS	ÓBITOS EM INVESTIGAÇÃO	ÓBITOS CONFIRMADOS	
	N	TAXA DE NOTIFICAÇÃO POR 100.000 HAB		N	INCIDÊNCIA POR 100.000 HAB			N	MORTALIDADE POR 100.000 HAB
ACARI	57	511,1	12	1	9,0		1		0,0
AÇU	41	71,1	91	42	72,9	17	1	2	3,5
AFONSO BEZERRA	4	36,2	4		0,0				0,0
ÀGUA NOVA		0,0	2		0,0				0,0
ALEXANDRIA		0,0	23	4	29,4			1	7,4
ALMINO AFONSO	6	126,0	1		0,0				0,0
ALTO DO RODRIGUES	26	181,5	8	2	14,0			1	7,0
ANGICOS	7	59,7	14		0,0				0,0
ANTÔNIO MARTINS	5	70,1	5		0,0				0,0
APODI	13	36,3	150	36	100,5	26		1	2,8
AREIA BRANCA	145	533,8	29	18	66,3	7	1		0,0
ARÊS	5	35,2	3	1	7,0				0,0
AUGUSTO SEVERO (CAMPO GRANDE)	2	20,8	6		0,0				0,0
BAÍA FORMOSA	3	32,5	2	1	10,8				0,0
BARAÚNA	44	157,2	9	6	21,4		1		0,0
BARCELONA	1	25,0	3	1	25,0	1			0,0
BENTO FERNANDES		0,0		2	36,6				0,0
BODÓ	8	355,6	1		0,0				0,0
BOM JESUS	2	19,7	6	1	9,9		1		0,0
BREJINHO	2	15,9	4	1	7,9				0,0
CAIÇARA DO NORTE	4	61,2	3		0,0				0,0
CAICÓ	145	214,6	57	1	1,5				0,0
CAMPO REDONDO	1	9,0	12	1	9,0	1			0,0
CANGUARETAMA	28	82,4	22	17	50,0	2		4	11,8
CARAÚBAS	7	34,2	60	4	19,6	1			0,0
CARNAÚBA DOS DANTAS	4	49,3	2	1	12,3			1	12,3
CARNAUBAIS	10	93,9	5	1	9,4				0,0
CEARÁ-MIRIM	58	79,3	38	12	16,4	6	1	2	2,7
CERRO CORÁ	14	125,2	7	1	8,9			1	8,9
CORONEL EZEQUIEL		0,0	2		0,0				0,0
CORONEL JOÃO PESSOA	2	40,7	2	1	20,4				0,0
CRUZETA	5	62,4	7		0,0				0,0
CURRAIS NOVOS	24	53,7	32	6	13,4	5			0,0
DOUTOR SEVERIANO		0,0	1		0,0				0,0
ENCANTO	18	321,0	29	10	178,3	5	1	1	17,8
EQUADOR	1	16,6	2		0,0				0,0
ESPÍRITO SANTO	4	38,0	3		0,0				0,0



MUNICÍPIO DE RESIDÊNCIA	CASOS SUSPEITOS		CASOS DESCARTADOS	CASOS CONFIRMADOS		CASOS CONFIRMADOS RECUPERADOS	ÓBITOS EM INVESTIGAÇÃO	ÓBITOS CONFIRMADOS	
	N	TAXA DE NOTIFICAÇÃO POR 100.000 HAB		N	INCIDÊNCIA POR 100.000 HAB			N	MORTALIDADE POR 100.000 HAB
EXTREMOZ	57	202,0	58	21	74,4	6			0,0
FELIPE GUERRA	4	67,0	6	1	16,7				0,0
FERNANDO PEDROZA	2	65,8	3	1	32,9				0,0
FLORÂNIA	3	32,9	5		0,0				0,0
FRANCISCO DANTAS	2	70,5	1		0,0				0,0
FRUTUOSO GOMES		0,0	2		0,0				0,0
GALINHOS	3	110,1			0,0				0,0
GOIANINHA	44	169,4	10		0,0				0,0
GOVERNADOR DIX-SEPT ROSADO	18	138,5	6		0,0				0,0
GROSSOS	7	67,9	3	1	9,7				0,0
GUAMARÉ	30	195,5	52	6	39,1				0,0
IELMO MARINHO		0,0	7		0,0				0,0
IPANGUAÇU	8	52,1	34	9	58,6		1	1	6,5
IPUEIRA	6	269,3	3		0,0				0,0
ITAJÁ	5	66,7	3	3	40,0				0,0
JAÇANÃ	1	11,1	14	3	33,2	1			0,0
JANDAÍRA	1	14,6	2		0,0				0,0
JANDUÍS	2	37,8	1		0,0		1		0,0
JANUÁRIO CICCO (BOA SAÚDE)	8	79,3	2		0,0				0,0
JAPI		0,0	3		0,0				0,0
JARDIM DE PIRANHAS	7	47,5	5		0,0				0,0
JARDIM DO SERIDÓ	4	32,3	4		0,0				0,0
JOÃO CÂMARA	5	14,4	14	3	8,6				0,0
JOÃO DIAS	2	75,3	3		0,0				0,0
JOSÉ DA PENHA	3	50,4	3		0,0				0,0
JUCURUTU	8	43,8	9		0,0				0,0
JUNDIÁ	1	25,8	2		0,0				0,0
LAGOA D'ANTA	3	44,6	5		0,0				0,0
LAGOA DE PEDRAS	4	53,3		1	13,3			1	13,3
LAGOA DE VELHOS	2	73,2	1		0,0		1		0,0
LAGOA NOVA	6	38,8	3		0,0				0,0
LAGOA SALGADA	2	24,4	9	1	12,2		1		0,0
LAJES	2	17,8	8		0,0				0,0
LAJES PINTADAS	1	21,0	3	2	42,1				0,0
LUCRÉCIA	2	50,4	1		0,0				0,0
LUÍS GOMES	2	19,8	5	1	9,9	1			0,0
MACAÍBA	107	134,2	65	20	25,1	3		2	2,5
MACAU	15	47,5	16		0,0				0,0
MAJOR SALES		0,0	1		0,0				0,0
MARCELINO VIEIRA	2	23,9	2		0,0				0,0



MUNICÍPIO DE RESIDÊNCIA	CASOS SUSPEITOS		CASOS DESCARTADOS	CASOS CONFIRMADOS		CASOS CONFIRMADOS RECUPERADOS	ÓBITOS EM INVESTIGAÇÃO	ÓBITOS CONFIRMADOS	
	N	TAXA DE NOTIFICAÇÃO POR 100.000 HAB		N	INCIDÊNCIA POR 100.000 HAB			N	MORTALIDADE POR 100.000 HAB
MARTINS	1	11,5	2		0,0				0,0
MAXARANGUAPE	2	16,4	6	1	8,2				0,0
MESSIAS TARGINO		0,0	3		0,0				0,0
MONTANHAS	1	8,9	14	2	17,7			1	8,9
MONTE ALEGRE	4	18,0	12	7	31,5	3			0,0
MONTE DAS GAMELEIRAS	3	141,0			0,0				0,0
MOSSORÓ	285	96,9	389	254	86,4	95	1	18	6,1
NATAL	2736	311,7	2058	710	80,9	219	6	16	1,8
NÍSIA FLORESTA	5	18,3	32	7	25,7	5		1	3,7
NOVA CRUZ	2	5,4	19	2	5,4				0,0
OLHO-D'ÁGUA DO BORGES		0,0	9		0,0				0,0
OURO BRANCO	2	41,6	4	1	20,8				0,0
PARANÁ	1	23,6			0,0				0,0
PARAÍ	7	184,8	3		0,0				0,0
PARAZINHO		0,0	2		0,0				0,0
PARELHAS	23	107,4	10	1	4,7				0,0
PARNAMIRIM	478	186,9	513	140	54,7	44	2	4	1,6
PASSA E FICA	2	15,3	5	1	7,6				0,0
PASSAGEM	1	32,5	2		0,0				0,0
PATU	4	31,5	5		0,0				0,0
PAU DOS FERROS	25	82,8	25	8	26,5	2			0,0
PEDRA GRANDE		0,0		1	30,5				0,0
PEDRA PRETA		0,0	1		0,0				0,0
PEDRO AVELINO	1	14,7	3		0,0				0,0
PEDRO VELHO	4	27,1	7		0,0				0,0
PENDÊNCIAS	4	26,7	7	1	6,7				0,0
PILÕES		0,0	2	1	26,3				0,0
POÇO BRANCO	1	6,5	16	1	6,5				0,0
PORTALEGRE	1	12,8		2	25,6				0,0
PORTO DO MANGUE	6	88,7	1	1	14,8				0,0
PUREZA	1	10,5	4		0,0				0,0
RAFAEL FERNANDES	1	19,7	2		0,0				0,0
RAFAEL GODEIRO	1	31,3	1		0,0				0,0
RIACHO DA CRUZ		0,0	2	1	28,2				0,0
RIACHO DE SANTANA	1	23,8	4		0,0				0,0
RIACHUELO	3	37,3	5	1	12,4				0,0
RIO DO FOGO	3	27,8	6		0,0				0,0
RUY BARBOSA		0,0	1		0,0				0,0
SANTA CRUZ	49	124,5	69	12	30,5				0,0
SANTA MARIA	3	54,7		1	18,2				0,0



MUNICÍPIO DE RESIDÊNCIA	CASOS SUSPEITOS		CASOS DESCARTADOS	CASOS CONFIRMADOS		CASOS CONFIRMADOS RECUPERADOS	ÓBITOS EM INVESTIGAÇÃO	ÓBITOS CONFIRMADOS	
	N	TAXA DE NOTIFICAÇÃO POR 100.000 HAB		N	INCIDÊNCIA POR 100.000 HAB			N	MORTALIDADE POR 100.000 HAB
SANTANA DO MATOS	6	46,3	3		0,0		1		0,0
SANTANA DO SERIDÓ		0,0	1		0,0				0,0
SANTO ANTÔNIO	15	62,5	25	9	37,5				0,0
SÃO BENTO DO NORTE		0,0	3		0,0				0,0
SÃO BENTO DO TRAIRÍ	12	272,7	3		0,0				0,0
SÃO FERNANDO	2	56,0			0,0				0,0
SÃO FRANCISCO DO OESTE		0,0	2		0,0				0,0
SÃO GONÇALO DO AMARANTE	175	173,1	158	61	60,3	24		2	2,0
SÃO JOÃO DO SABUGI	5	80,9	1		0,0				0,0
SÃO JOSÉ DE MIPIBU	29	66,5	42	19	43,5	2	1	1	2,3
SÃO JOSÉ DO CAMPESTRE	3	23,4	2		0,0				0,0
SÃO JOSÉ DO SERIDÓ	1	21,7	2		0,0				0,0
SÃO MIGUEL	26	111,2	11	11	47,0				0,0
SÃO MIGUEL DE GOSTOSO	1	10,5	6	1	10,5				0,0
SÃO PAULO DO POTENGI	14	80,3	8	1	5,7				0,0
SÃO PEDRO	2	33,3	1	1	16,6		1		0,0
SÃO RAFAEL	9	109,6	1	10	121,8			1	12,2
SÃO TOMÉ	6	54,3	3	1	9,0				0,0
SÃO VICENTE	13	203,2			0,0				0,0
SENADOR ELÓI DE SOUZA	2	33,1	4		0,0				0,0
SERRA CAIADA		0,0	6		0,0				0,0
SERRA DE SÃO BENTO		0,0		1	17,3				0,0
SERRA DO MEL	4	33,9	4	1	8,5	1			0,0
SERRA NEGRA DO NORTE	4	49,6	2	2	24,8				0,0
SERRINHA	3	47,8	3		0,0				0,0
SERRINHA DOS PINTOS	1	20,9			0,0				0,0
SEVERIANO MELO	1	35,7	4		0,0				0,0
SÍTIO NOVO	1	18,2	3		0,0				0,0
TABOLEIRO GRANDE	2	78,6	2	1	39,3				0,0
TAIPU	1	8,2	7	2	16,3			1	8,2
TANGARÁ	8	51,3	7		0,0				0,0
TENENTE ANANIAS	5	46,7	3	3	28,0			2	18,7
TENENTE LAURENTINO CRUZ	3	51,0	4		0,0				0,0
TIBAU	12	294,8	14	3	73,7	1			0,0



MUNICÍPIO DE RESIDÊNCIA	CASOS SUSPEITOS		CASOS DESCARTADOS	CASOS CONFIRMADOS		CASOS CONFIRMADOS RECUPERADOS	ÓBITOS EM INVESTIGAÇÃO	ÓBITOS CONFIRMADOS	
	N	TAXA DE NOTIFICAÇÃO POR 100.000 HAB		N	INCIDÊNCIA POR 100.000 HAB			N	MORTALIDADE POR 100.000 HAB
TIBAU DO SUL	1	7,2	10		0,0				0,0
TIMBAÚBA DOS BATISTAS	1	41,5	2		0,0				0,0
TOUROS	4	11,9	27	1	3,0			1	3,0
TRIUNFO POTIGUAR		0	1		0				0,0
UMARIZAL	3	0	4		0				0,0
UPANEMA		0	3		0				0,0
VÁRZEA		0	2		0				0,0
VENHA-VER		0	1		0				0,0
VERA CRUZ	1	0	2		0				0,0
VIÇOSA		0	1		0				0,0
VILA FLOR	1	0	3		0				0,0
TOTAL RN	5113	147,0	4666	1528	43,9	478	23	66	1,90

Fonte: SUVIGE/CPS/SESAP; FormSUScap/E-SUS VE-MS; GAL/LACEN-RN; Lab. Privado; Secretarias Municipais de Saúde - boletins e relatórios submetidos à Sesap. *Dados extraídos em 04/05/2020 (SE 18) às 23h, sujeitos a alterações. Taxa de notificação e Coeficiente de Incidência foram calculados com base na estimativa populacional do IBGE para 2020.



FIQUE CONECTADO COM A SESAP-RN E PARCEIROS

ACESSE MAIS INFORMAÇÕES NO SITE DA SESAP

<http://www.saude.rn.gov.br/>

ACESSE AO APLICATIVO TO DE OLHO

<https://todeolho.mprn.mp.br/#/>

ACESSE AO PAINEL DE MONITORAMENTO
CORONAVÍRUS RN

<https://covid.lais.ufrn.br/>



Informe Epidemiológico - COVID - 19

Monitoramento dos casos de COVID-19

Ano 2020

Secretaria de Estado da Saúde Pública

Coordenadoria de Promoção à Saúde

Subcoordenadoria de Vigilância Epidemiológica

Centro de Informações Estratégicas de Vigilância em Saúde - 5° andar

Av. Marechal Deodoro da Fonseca, 730 - Centro, Natal/RN - (84) 3232-2727/2599

Elaboração do Conteúdo:

Subcoordenadoria de Vigilância Epidemiológica

Subcoordenadora: Alessandra Lucchesi De Menezes Xavier Franco

CENTRO DE INFORMAÇÕES ESTRATÉGICAS DE VIGILÂNCIA EM SAÚDE -Equipe Técnica

Lucas Henrique Azevedo da Silva

Maria Suêly Lopes Correia Pereira

Marcos Sergio de Araújo Guerra

Stella Rosa de Sousa Leal

Valeska Daliane Souto de Souza

Viviane Fernandes de Medeiros

Ximanya Glauce da Cunha Freire Lopes

