



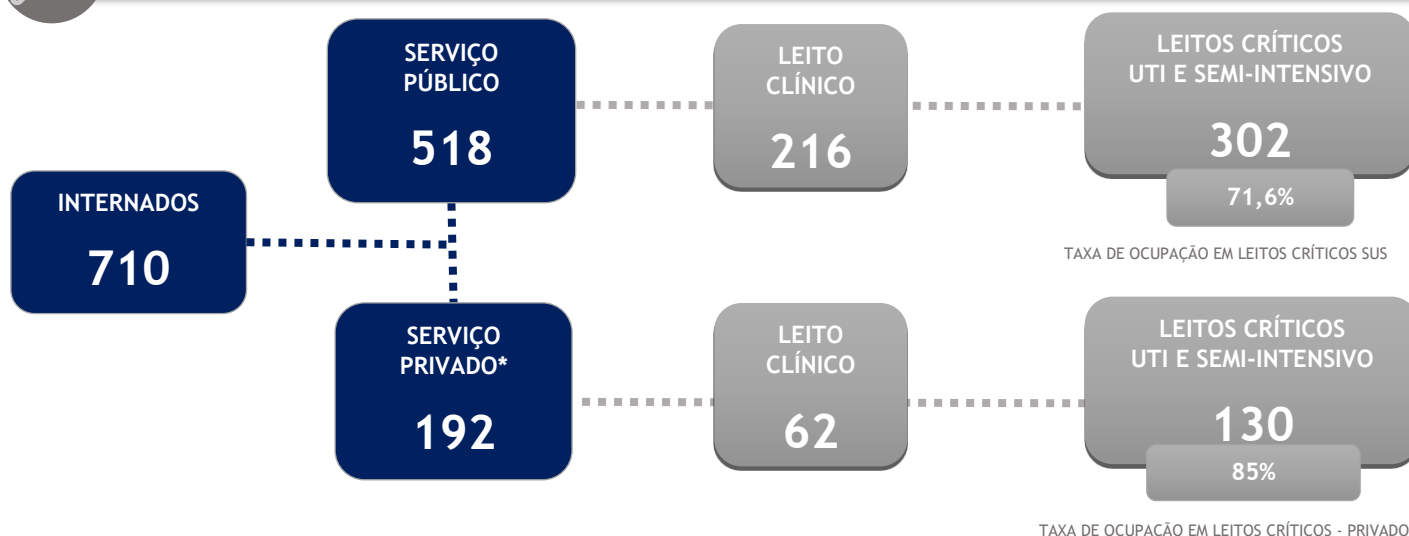
PANORAMA EPIDEMIOLÓGICO



Fonte: SUVIGE/CVS/SESAP; FormSUScap/E-SUS VE-MS; GAL/LACEN-RN; Lab. Privado; Dados extraídos em 22/06/2021 (SE 25) às 23h, sujeitos a alterações. *São considerados casos inconclusivos os casos suspeitos para os quais não foi possível realizar diagnóstico laboratorial.



PANORAMA ASSISTENCIAL




Fonte: Regula RN e Sistema de Gerenciamento de Leitos COVID-19. Não incluiu pacientes em leitos de estabilização, como UPAs. Dados extraídos em 23/06/2021 às 15h, sujeitos a alterações. *Apenas 8 dos 10 hospitais privados cadastrados atualizaram seus dados na data de extração.

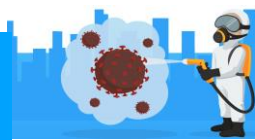


Tabela 1 - Casos notificados para investigação de COVID-19 de acordo com classificação e por município de residência, Rio Grande do Norte, 2020/2021*.

MUNICÍPIO DE RESIDÊNCIA	CASOS SUSPEITOS		CASOS DESCARTADO	CASOS IGNORADOS	CASOS CONFIRMADOS		ÓBITOS EM INVESTIGAÇÃO	ÓBITOS DESCARTADOS	ÓBITOS CONFIRMADOS	
	N	TAXA DE SUSPEITOS POR 100.000 HAB			N	INCIDÊNCIA POR 100.000 HAB			N	MORTALIDADE POR 100.000 HAB
ACARI	766	6878,6	1679	607	1011	9078,7	7	5	17	152,7
AÇU	1972	3399,0	11613	2114	7354	12675,6	27	14	140	241,3
AFONSO BEZERRA	160	1449,9	1044	109	737	6678,7	0	2	17	154,1
ÁGUA NOVA	95	2921,3	569	73	284	8733,1	1	0	2	61,5
ALEXANDRIA	337	2482,1	6895	245	1435	10569,3	3	2	25	184,1
ALMINO AFONSO	76	1605,1	766	48	503	10623,0	3	1	12	253,4
ALTO DO RODRIGUES	778	5354,8	3605	908	2379	16374,1	5	2	36	247,8
ANGICOS	467	3986,7	1616	240	1035	8835,6	7	0	21	179,3
ANTÔNIO MARTINS	88	1231,6	1173	94	633	8859,3	2	0	6	84,0
APODI	162	451,9	10757	588	6101	17020,5	15	0	93	259,5
AREIA BRANCA	1091	3928,1	3999	1021	2696	9706,9	8	9	92	331,2
ARÊS	342	2390,6	1531	324	1110	7759,0	4	0	21	146,8
AUGUSTO SEVERO (CAMPO GRANDE)	122	1263,6	1025	122	486	5033,7	3	0	13	134,6
BAÍA FORMOSA	210	2265,1	766	107	1255	13536,8	1	1	8	86,3
BARAÚNA	372	1311,1	1955	182	115	405,3	7	4	24	84,6
BARCELONA	25	625,3	292	26	157	3927,0	3	0	4	100,1
BENTO FERNANDES	67	1218,8	222	22	287	5221,0	0	0	3	54,6
BODÓ	69	3103,9	419	60	175	7872,2	2	0	0	0,0
BOM JESUS	139	1361,4	1372	257	833	8158,7	4	4	15	146,9
BREJINHO	508	4000,3	1974	407	1447	11394,6	1	1	15	118,1
CAIÇARA DO NORTE	179	2733,2	639	132	499	7619,5	1	0	10	152,7
CAIÇARA DO RIO DO VENTO	63	1710,1	633	137	340	9229,1	2	3	8	217,2
CAICÓ	2714	3994,0	15869	3810	10845	15959,8	29	12	133	195,7
CAMPO REDONDO	79	704,3	1073	103	632	5634,3	3	0	13	115,9
CANGUARETAMA	770	2246,5	1920	602	664	1937,2	11	1	34	99,2
CARAÚBAS	115	561,2	6147	133	1586	7739,2	4	2	41	200,1
CARNAÚBA DOS DANTAS	254	3105,1	1607	239	2502	30586,8	1	0	8	97,8
CARNAUBAIS	137	1273,4	1365	219	880	8179,2	3	0	19	176,6
CEARÁ-MIRIM	1446	1967,4	5303	810	1085	1476,3	29	12	105	142,9



MUNICÍPIO DE RESIDÊNCIA	CASOS SUSPEITOS		CASOS DESCARTADO	CASOS IGNORADOS	CASOS CONFIRMADOS		ÓBITOS EM INVESTIGAÇÃO	ÓBITOS DESCARTADOS	ÓBITOS CONFIRMADOS	
	N	TAXA DE SUSPEITOS POR 100.000 HAB			N	INCIDÊNCIA POR 100.000 HAB			N	MORTALIDADE POR 100.000 HAB
CERRO CORÁ	643	5751,9	1432	195	3227	28866,6	9	2	6	53,7
CORONEL EZEQUIEL	22	399,6	1343	38	416	7555,4	1	2	4	72,6
CORONEL JOÃO PESSOA	53	1079,0	464	40	247	5028,5	2	1	7	142,5
CRUZETA	1235	15441,4	2233	262	473	5914,0	3	0	11	137,5
CURRAIS NOVOS	5649	12613,3	7555	1880	1136	2536,5	25	10	76	169,7
DOCTOR SEVERIANO	53	749,0	1084	108	3611	51031,7	2	0	21	296,8
ENCANTO	220	3902,1	1233	185	640	11351,5	2	2	15	266,1
EQUADOR	224	3705,5	1545	149	663	10967,7	1	0	4	66,2
ESPÍRITO SANTO	285	2713,0	860	108	367	3493,6	0	1	11	104,7
EXTREMOZ	1654	5786,7	5012	829	652	2281,1	11	6	55	192,4
FELIPE GUERRA	77	1286,5	1823	101	3418	57109,4	0	3	16	267,3
FERNANDO PEDROZA	152	4977,1	875	222	1227	40176,8	0	0	3	98,2
FLORÂNIA	910	9982,4	2118	441	437	4793,8	4	1	14	153,6
FRANCISCO DANTAS	41	1451,8	530	98	1430	50637,4	1	0	3	106,2
FRUTUOSO GOMES	70	1720,7	1819	133	400	9832,8	1	1	9	221,2
GALINHOS	132	4738,0	503	105	893	32053,1	1	0	0	0,0
GOIANINHA	861	3270,3	3952	476	305	1158,5	4	3	37	140,5
GOVERNADOR DIX-SEPT ROSADO	167	1281,0	2971	181	2723	20886,7	5	3	16	122,7
GROSSOS	394	3794,7	2086	290	1130	10883,2	3	1	19	183,0
GUAMARÉ	818	5223,8	2745	700	1290	8238,1	6	3	47	300,1
IELMO MARINHO	153	1111,4	800	169	1862	13526,1	2	2	7	50,8
IPANGUAÇU	397	2562,8	1701	223	372	2401,4	1	4	22	142,0
IPUEIRA	57	2543,5	898	70	1319	58857,7	0	0	2	89,2
ITAJÁ	232	3073,7	815	71	293	3881,8	1	2	12	159,0
ITAÚ	167	2841,1	701	54	639	10871,0	3	0	14	238,2
JAÇANÃ	75	821,2	1421	159	448	4905,3	2	0	4	43,8
JANDAÍRA	203	2951,4	1027	205	758	11020,6	2	1	4	58,2
JANDUÍS	40	759,3	2019	69	630	11959,0	1	1	6	113,9
JANUÁRIO CICCIO (BOA SAÚDE)	110	1080,4	373	109	329	3231,5	6	1	6	58,9



MUNICÍPIO DE RESIDÊNCIA	CASOS SUSPEITOS		CASOS DESCARTADO	CASOS IGNORADOS	CASOS CONFIRMADOS		ÓBITOS EM INVESTIGAÇÃO	ÓBITOS DESCARTADOS	ÓBITOS CONFIRMADOS	
	N	TAXA DE SUSPEITOS POR 100.000 HAB			N	INCIDÊNCIA POR 100.000 HAB			N	MORTALIDADE POR 100.000 HAB
JAPI	181	3580,6	435	78	373	7378,8	0	1	9	178,0
JARDIM DE ANGICOS	44	1684,5	365	23	158	6049,0	0	1	1	38,3
JARDIM DE PIRANHAS	358	2412,9	3021	339	2814	18966,1	7	0	39	262,9
JARDIM DO SERIDÓ	940	7583,1	3613	589	1600	12907,4	6	1	23	185,5
JOÃO CÂMARA	867	2480,3	5561	617	2741	7841,5	15	2	45	128,7
JOÃO DIAS	49	1846,3	352	36	166	6254,7	0	0	1	37,7
JOSÉ DA PENHA	189	3175,9	1218	184	588	9880,7	2	2	7	117,6
JUCURUTU	2018	11030,3	3781	975	2831	15474,2	10	6	45	246,0
JUNDIÁ	347	8902,0	1094	164	536	13750,6	1	0	8	205,2
LAGOA D'ANTA	295	4358,1	521	117	342	5052,4	1	0	7	103,4
LAGOA DE PEDRAS	154	2041,4	577	68	469	6216,9	1	0	13	172,3
LAGOA DE VELHOS	46	1683,7	323	29	196	7174,2	0	3	8	292,8
LAGOA NOVA	138	883,8	1915	236	751	4809,8	6	1	11	70,4
LAGOA SALGADA	134	1625,2	645	108	518	6282,6	1	2	6	72,8
LAJES	253	2243,5	1714	310	849	7528,6	3	2	11	97,5
LAJES PINTADAS	128	2689,6	694	86	402	8447,2	3	1	8	168,1
LUCRÉCIA	54	1351,4	1301	119	529	13238,2	1	0	3	75,1
LUÍS GOMES	369	3647,7	1390	219	511	5051,4	7	2	6	59,3
MACAÍBA	4047	5009,2	13690	3344	5111	6326,1	78	33	157	194,3
MACAU	1213	3812,8	2341	366	2050	6443,7	12	3	40	125,7
MAJOR SALES	108	2686,6	446	109	307	7636,8	0	0	7	174,1
MARCELINO VIEIRA	68	814,7	1176	97	923	11057,9	3	0	11	131,8
MARTINS	84	962,8	2262	140	386	4424,1	1	1	5	57,3
MAXARANGUAPE	406	3281,9	1067	208	539	4357,0	7	1	6	48,5
MESSIAS TARGINO	85	1847,4	953	135	377	8193,9	0	2	6	130,4
MONTANHAS	54	480,0	1236	69	590	5244,0	3	0	12	106,7
MONTE ALEGRE	634	2823,9	1844	289	1131	5037,6	1	0	11	49,0
MONTE DAS GAMELEIRAS	183	8693,6	250	58	187	8883,6	1	0	5	237,5
MOSSORÓ	10592	3561,8	51222	7925	26990	9076,0	117	95	549	184,6
NATAL	62495	7068,6	190859	57698	90298	10213,3	485	273	2491	281,7
NÍSIA FLORESTA	1014	3673,6	3603	448	2056	7448,7	7	4	32	115,9
NOVA CRUZ	569	1523,7	4208	400	2068	5537,9	4	4	55	147,3
OLHO-D'ÁGUA DO BORGES	72	1690,9	1612	129	900	21136,7	3	2	6	140,9
OURO BRANCO	40	831,3	979	71	500	10390,7	0	2	4	83,1



MUNICÍPIO DE RESIDÊNCIA	CASOS SUSPEITOS		CASOS DESCARTADO	CASOS IGNORADOS	CASOS CONFIRMADOS		ÓBITOS EM INVESTIGAÇÃO	ÓBITOS DESCARTADOS	ÓBITOS CONFIRMADOS	
	N	TAXA DE SUSPEITOS POR 100.000 HAB			N	INCIDÊNCIA POR 100.000 HAB			N	MORTALIDADE POR 100.000 HAB
PARANÁ	263	6182,4	1052	253	491	11542,1	1	1	2	47,0
PARAÚ	82	2176,2	981	126	621	16480,9	1	1	10	265,4
PARAZINHO	339	6473,2	864	182	466	8898,2	1	0	9	171,9
PARELHAS	1698	7906,1	2660	1187	2539	11821,9	9	5	28	130,4
PARNAMIRIM	12878	4925,2	53264	12939	28044	10725,6	100	32	472	180,5
PASSA E FICA	700	5272,3	1684	359	1122	8450,7	2	1	6	45,2
PASSAGEM	165	5341,5	456	57	311	10068,0	0	0	3	97,1
PATU	274	2148,2	2958	355	1617	12677,4	7	5	26	203,8
PAU DOS FERROS	1549	5096,4	8522	1775	4145	13637,6	6	10	27	88,8
PEDRA GRANDE	98	3027,5	660	154	549	16960,1	0	1	3	92,7
PEDRA PRETA	72	2929,2	455	20	168	6834,8	1	0	0	0,0
PEDRO AVELINO	114	1697,4	827	119	339	5047,6	1	1	4	59,6
PEDRO VELHO	448	3025,8	1580	252	804	5430,2	5	2	8	54,0
PENDÊNCIAS	550	3635,4	1444	338	1182	7812,8	4	4	34	224,7
PILÕES	27	703,5	713	112	318	8285,6	1	1	3	78,2
POÇO BRANCO	143	927,8	2009	72	881	5716,0	4	2	14	90,8
PORTALEGRE	152	1932,1	1504	194	648	8236,9	3	0	16	203,4
PORTO DO MANGUE	251	3899,3	475	164	403	6260,7	2	0	7	108,7
PUREZA	181	1881,3	761	81	455	4729,2	5	3	13	135,1
RAFAEL FERNANDES	354	6943,9	794	107	493	9670,5	4	1	4	78,5
RAFAEL GODEIRO	77	2405,5	1137	225	511	15963,8	1	0	1	31,2
RIACHO DA CRUZ	30	838,2	634	94	288	8046,9	2	0	8	223,5
RIACHO DE SANTANA	72	1712,7	800	108	251	5970,5	1	0	1	23,8
RIACHUELO	126	1550,2	775	114	626	7701,8	2	1	12	147,6
RIO DO FOGO	327	3014,4	938	139	456	4203,5	4	0	10	92,2
RODOLFO FERNANDES	29	649,2	570	15	391	8753,1	1	1	11	246,3
RUY BARBOSA	72	2000,0	211	68	101	2805,6	0	0	1	27,8
SANTA CRUZ	1334	3362,4	8444	1345	4575	11531,5	9	3	69	173,9
SANTA MARIA	309	5566,6	521	178	399	7187,9	0	0	13	234,2
SANTANA DO MATOS	704	5503,9	1390	259	767	5996,4	3	1	13	101,6
SANTANA DO SERIDÓ	203	7574,6	676	146	296	11044,8	0	0	0	0,0
SANTO ANTÔNIO	711	2945,8	3200	457	2033	8423,1	7	3	52	215,4
SÃO BENTO DO NORTE	226	8227,2	399	110	250	9100,8	2	1	2	72,8
SÃO BENTO DO TRAIRÍ	144	3236,7	305	59	225	5057,3	3	0	3	67,4



MUNICÍPIO DE RESIDÊNCIA	CASOS SUSPEITOS		CASOS DESCARTADO	CASOS IGNORADOS	CASOS CONFIRMADOS		ÓBITOS EM INVESTIGAÇÃO	ÓBITOS DESCARTADOS	ÓBITOS CONFIRMADOS	
	N	TAXA DE SUSPEITOS POR 100.000 HAB			N	INCIDÊNCIA POR 100.000 HAB			N	MORTALIDADE POR 100.000 HAB
SÃO FERNANDO	105	2929,7	610	92	437	12193,1	0	0	5	139,5
SÃO FRANCISCO DO OESTE	41	969,7	691	57	312	7379,4	2	0	4	94,6
SÃO GONÇALO DO AMARANTE	3764	3675,8	12522	3151	7805	7622,1	41	20	205	200,2
SÃO JOÃO DO SABUGI	52	839,7	1779	115	760	12271,9	6	4	7	113,0
SÃO JOSÉ DE MIPIBU	2765	6298,5	7902	2213	4381	9979,7	10	7	66	150,3
SÃO JOSÉ DO CAMPESTRE	339	2636,9	1209	267	992	7716,2	5	1	26	202,2
SÃO JOSÉ DO SERIDÓ	468	10099,3	874	252	437	9430,3	0	1	2	43,2
SÃO MIGUEL	1236	5255,3	3114	495	2466	10485,1	12	3	37	157,3
SÃO MIGUEL DO GOSTOSO	266	2587,0	1718	194	693	6739,9	4	3	17	165,3
SÃO PAULO DO POTENGI	919	5227,8	1994	701	1362	7747,9	17	4	40	227,5
SÃO PEDRO	188	3148,6	711	148	437	7318,7	6	0	12	201,0
SÃO RAFAEL	365	4450,1	1036	324	884	10777,9	2	1	16	195,1
SÃO TOMÉ	279	2523,7	2441	306	1041	9416,6	1	0	19	171,9
SÃO VICENTE	259	4031,8	1472	249	693	10787,7	0	0	3	46,7
SENADOR ELÓI DE SOUZA	68	1117,3	630	76	304	4995,1	1	0	4	65,7
SENADOR GEORGINO AVELINO	157	3536,0	435	52	256	5765,8	1	0	5	112,6
SERRA CAIADA	244	2347,3	859	105	631	6070,2	3	0	14	134,7
SERRA DE SÃO BENTO	100	1735,5	350	39	185	3210,7	0	1	3	52,1
SERRA DO MEL	260	2177,9	1412	161	674	5645,8	2	4	17	142,4
SERRA NEGRA DO NORTE	122	1510,3	1765	133	1281	15857,9	1	1	16	198,1
SERRINHA	217	3483,7	705	85	621	9969,5	0	1	10	160,5
SERRINHA DOS PINTOS	185	3854,2	1008	257	553	11520,8	3	1	2	41,7
SEVERIANO MELO	72	2950,8	2011	49	732	30000,0	1	2	13	532,8
SÍTIO NOVO	111	2010,1	558	56	273	4943,9	0	0	8	144,9
TABOLEIRO GRANDE	44	1714,7	534	103	215	8378,8	0	0	5	194,9
TAIPU	420	3420,5	1148	179	682	5554,2	6	1	16	130,3
TANGARÁ	336	2136,5	3141	249	612	3891,4	5	1	14	89,0
TENENTE ANANIAS	492	4561,5	1377	269	1054	9771,9	1	1	22	204,0
TENENTE LAURENTINO CRUZ	314	5275,5	1364	168	699	11744,0	1	0	4	67,2



MUNICÍPIO DE RESIDÊNCIA	CASOS SUSPEITOS		CASOS DESCARTADO	CASOS IGNORADOS	CASOS CONFIRMADOS		ÓBITOS EM INVESTIGAÇÃO	ÓBITOS DESCARTADOS	ÓBITOS CONFIRMADOS	
	N	TAXA DE SUSPEITOS POR 100.000 HAB			N	INCIDÊNCIA POR 100.000 HAB			N	MORTALIDADE POR 100.000 HAB
TIBAU	539	13127,1	1106	177	663	16147,1	6	2	12	292,3
TIBAU DO SUL	487	3434,4	2796	313	1739	12263,8	2	0	11	77,6
TIMBAÚBA DOS BATISTAS	79	3272,6	765	72	322	13338,9	4	1	2	82,9
TOUROS	501	1505,1	2393	303	1264	3797,3	8	2	30	90,1
TRIUNFO POTIGUAR	93	2873,0	457	44	353	10905,2	0	1	2	61,8
UMARIZAL	133	1260,1	3403	557	1468	13908,1	3	3	17	161,1
UPANEMA	112	764,0	2143	146	1191	8124,7	1	5	17	116,0
VÁRZEA	135	2454,5	521	83	337	6127,3	3	1	10	181,8
VENHA-VER	29	694,3	341	28	294	7038,5	0	1	5	119,7
VERA CRUZ	138	1105,7	2335	110	1033	8276,6	4	1	15	120,2
VIÇOSA	52	3026,8	1021	185	367	21362,0	0	1	3	174,6
VILA FLOR	54	1703,5	334	10	227	7160,9	1	0	2	63,1
RN	158167	4510,2	622682	131928	328683	9372,6	1427	724	6657	189,83

Fonte: SUVIGE/CPS/SESAP; FormSUScap/E-SUS VE-MS; GAL/LACEN-RN; Lab. Privado; Secretarias Municipais de Saúde - boletins e relatórios submetidos à Sesap. *Dados extraídos em 22/06/2021 (SE 25) às 23h, sujeitos a alterações. Taxa de notificação e Coeficiente de Incidência foram calculados com base na estimativa populacional do IBGE para 2020. **Houve flutuações de casos e óbitos entre municípios, além de terem sido detectados pacientes com mais de um método de diagnóstico.



Informe Epidemiológico - COVID - 19
Monitoramento dos casos de COVID-19
Ano 2020/2021

SECRETARIA DE ESTADO DA SAÚDE PÚBLICA
Av. Marechal Deodoro da Fonseca, 730 - Centro, Natal/RN
Secretário de Estado da Saúde Pública: Cipriano Maia de Vasconcelos

COORDENADORIA DE PROMOÇÃO À SAÚDE
Coordenadora: Kelly Kattiucci Brito de Lima Maia

SUBCOORDENADORIA DE VIGILÂNCIA EPIDEMIOLÓGICA - SUVIGE/RN
Subcoordenadora: Diana Paula de Souza Rego Pinto Carvalho

Centro de Informações Estratégicas de Vigilância em Saúde

Maria Suêly Lopes Correia Pereira
Marcos Sergio de Araújo Guerra
Stella Rosa de Sousa Leal
Valeska Daliane Souto de Souza
Viviane Fernandes de Medeiros
Ximemya Glauce da Cunha Freire Lopes
Thiago Emmanuel Araújo dos Santos
Natalia Raiane Silva Vieira

Equipe de Apoio

Mayra Beatriz Costa Medeiros
Tannyra Thuyanne Silva Costa Freire
Thialisson Santos Ribeiro

CENTRO ESTADUAL DE REFERÊNCIA EM SAÚDE DO TRABALHADOR - CEREST/RN

Equipe Técnica de Elaboração do Boletim:
Alessandra Karla de França Rodrigues
Edmilson Castro Dias
Paula Francinete Silva de Araujo

ELABORAÇÃO DO INFORME EPIDEMIOLÓGICO

Claudia Cibelly de Oliveira Lourenço
Mayra Beatriz Costa Medeiros
Tannyra Thuyanne Silva Costa Freire
Thialisson Santos Ribeiro

