



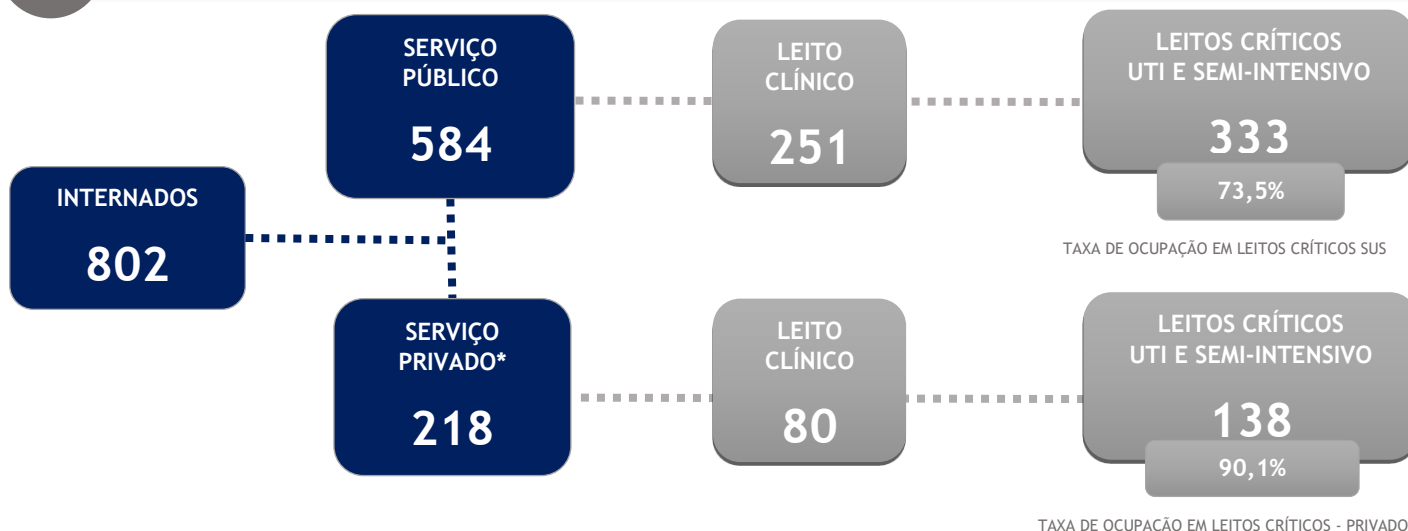
PANORAMA EPIDEMIOLÓGICO



Fonte: SUVIGE/CVS/SESAP; FormSUScap/E-SUS VE-MS; GAL/LACEN-RN; Lab. Privado; Dados extraídos em 17/06/2021 (SE 24) às 23h, sujeitos a alterações. *São considerados casos inconclusivos os casos suspeitos para os quais não foi possível realizar diagnóstico laboratorial. * FORAM INSERIDOS OS DADOS, DO ESUS-VE, DOS DIAS 01 E 02/06. POR QUESTÃO DE INSTABILIDADE DO SISTEMA SÓ FOI POSSÍVEL INSERÍ-LOS HOJE.



PANORAMA ASSISTENCIAL

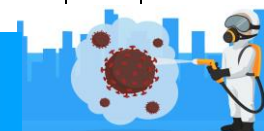


Fonte: Regula RN e Sistema de Gerenciamento de Leitos COVID-19. Não incluiu pacientes em leitos de estabilização, como UPAs. Dados extraídos em 18/06/2021 às 15h, sujeitos a alterações. *Apenas 8 dos 10 hospitais privados cadastrados atualizaram seus dados na data de extração.

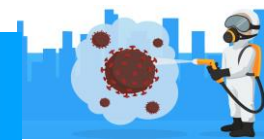


Tabela 1 - Casos notificados para investigação de COVID-19 de acordo com classificação e por município de residência, Rio Grande do Norte, 2020/2021*.

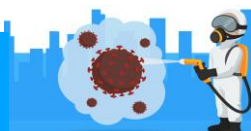
MUNICÍPIO DE RESIDÊNCIA	CASOS SUSPEITOS		CASOS DESCARTADO	CASOS IGNORADOS	CASOS CONFIRMADOS		ÓBITOS EM INVESTIGAÇÃO	ÓBITOS DESCARTADOS	ÓBITOS CONFIRMADOS	
	N	TAXA DE SUSPEITOS POR 100.000 HAB			N	INCIDÊNCIA POR 100.000 HAB			N	MORTALIDADE POR 100.000 HAB
ACARI	557	5001,8	1788	607	1014	9105,6	7	5	15	134,7
AÇU	3887	6699,8	10088	2114	6157	10612,4	26	14	139	239,6
AFONSO BEZERRA	99	897,1	1051	109	696	6307,2	0	2	17	154,1
ÁGUA NOVA	84	2583,0	571	73	260	7995,1	1	0	2	61,5
ALEXANDRIA	537	3955,2	7029	245	1527	11247,0	3	2	22	162,0
ALMINO AFONSO	157	3315,7	804	48	420	8870,1	3	1	12	253,4
ALTO DO RODRIGUES	980	6745,1	3188	908	2065	14213,0	5	2	36	247,8
ANGICOS	449	3833,0	1355	240	843	7196,5	7	0	21	179,3
ANTÔNIO MARTINS	293	4100,8	1225	94	632	8845,3	2	0	6	84,0
APODI	86	239,9	12209	588	5833	16272,8	15	0	93	259,5
AREIA BRANCA	645	2322,3	3810	1021	2402	8648,4	8	9	91	327,6
ARÊS	393	2747,1	1395	324	969	6773,4	4	0	21	146,8
AUGUSTO SEVERO (CAMPO GRANDE)	238	2465,0	1041	122	605	6266,2	3	0	13	134,6
BAÍA FORMOSA	69	744,3	601	107	348	3753,6	1	1	8	86,3
BARAÚNA	288	1015,0	1868	182	1107	3901,5	7	4	23	81,1
BARCELONA	21	525,3	268	26	106	2651,3	3	0	4	100,1
BENTO FERNANDES	55	1000,5	265	22	148	2692,4	0	0	3	54,6
BODÓ	103	4633,4	372	60	161	7242,5	2	0	0	0,0
BOM JESUS	290	2840,4	1374	257	777	7610,2	4	4	15	146,9
BREJINHO	632	4976,8	1861	407	1242	9780,3	1	1	15	118,1
CAIÇARA DO NORTE	193	2947,0	542	132	404	6168,9	1	0	10	152,7
CAIÇARA DO RIO DO VENTO	98	2660,2	579	137	267	7247,6	2	3	8	217,2
CAICÓ	2473	3639,3	15714	3810	10538	15508,0	29	12	127	186,9
CAMPO REDONDO	133	1185,7	1063	103	623	5554,1	4	0	12	107,0
CANGUARETAMA	812	2369,0	1874	602	1440	4201,2	11	1	33	96,3
CARAÚBAS	150	732,0	5432	133	2318	11311,2	4	2	40	195,2
CARNAÚBA DOS DANTAS	195	2383,9	1328	239	783	9572,1	1	0	8	97,8
CARNAUBAIS	316	2937,1	1406	219	1078	10019,5	3	0	19	176,6
CEARÁ-MIRIM	1319	1794,6	4904	810	2878	3915,8	27	12	102	138,8
CERRO CORÁ	342	3059,3	1255	195	364	3256,1	9	2	6	53,7
CORONEL EZEQUIEL	48	871,8	885	38	269	4885,6	1	2	4	72,6



MUNICÍPIO DE RESIDÊNCIA	CASOS SUSPEITOS		CASOS DESCARTADO	CASOS IGNORADOS	CASOS CONFIRMADOS		ÓBITOS EM INVESTIGAÇÃO	ÓBITOS DESCARTADOS	ÓBITOS CONFIRMADOS	
	N	TAXA DE SUSPEITOS POR 100.000 HAB			N	INCIDÊNCIA POR 100.000 HAB			N	MORTALIDADE POR 100.000 HAB
CORONEL JOÃO PESSOA	175	3562,7	469	40	445	9059,4	2	1	7	142,5
CRUZETA	445	5563,9	2136	262	1398	17479,4	3	0	11	137,5
CURRAIS NOVOS	4608	10288,9	7524	1880	3330	7435,4	25	10	76	169,7
DOCTOR SEVERIANO	120	1695,9	1076	108	591	8352,2	3	0	20	282,6
ENCANTO	221	3919,8	1165	185	621	11014,5	2	2	15	266,1
EQUADOR	296	4896,6	1199	149	290	4797,4	1	0	4	66,2
ESPÍRITO SANTO	347	3303,2	841	108	588	5597,3	0	1	11	104,7
EXTREMOZ	1514	5296,9	4713	829	3426	11986,1	11	6	54	188,9
FELIPE GUERRA	179	2990,8	1432	101	971	16223,9	0	3	16	267,3
FERNANDO PEDROZA	273	8939,1	803	222	391	12802,9	0	0	3	98,2
FLORÂNIA	781	8567,4	2179	441	1378	15116,3	4	1	14	153,6
FRANCISCO DANTAS	28	991,5	550	98	323	11437,7	1	0	3	106,2
FRUTUOSO GOMES	216	5309,7	1703	133	719	17674,5	1	1	9	221,2
GALINHOS	127	4558,5	524	105	308	11055,3	1	0	0	0,0
GOIANINHA	1369	5199,8	3841	476	2623	9962,8	4	3	37	140,5
GOVERNADOR DIX-SEPT ROSADO	110	843,8	3183	181	1159	8890,1	5	3	15	115,1
GROSSOS	644	6202,4	1949	290	1127	10854,3	2	1	17	163,7
GUAMARÉ	687	4387,3	2386	700	1640	10473,2	6	3	47	300,1
IELMO MARINHO	116	842,7	697	169	345	2506,2	2	2	7	50,8
IPANGUAÇU	341	2201,3	1456	223	1172	7565,7	1	4	21	135,6
IPUEIRA	218	9727,8	902	70	270	12048,2	0	0	2	89,2
ITAJÁ	306	4054,1	746	71	606	8028,6	1	2	12	159,0
ITAÚ	200	3402,5	588	54	368	6260,6	2	0	14	238,2
JAÇANÃ	130	1423,4	1351	159	753	8244,8	2	0	4	43,8
JANDAÍRA	209	3038,7	1011	205	624	9072,4	2	1	4	58,2
JANDUÍS	110	2088,1	1162	69	577	10952,9	1	1	6	113,9
JANUÁRIO CICCO (BOA SAÚDE)	75	736,7	384	109	243	2386,8	5	1	6	58,9
JAPI	57	1127,6	375	78	282	5578,6	0	1	9	178,0
JARDIM DE ANGICOS	152	5819,3	321	23	133	5091,9	0	1	1	38,3



MUNICÍPIO DE RESIDÊNCIA	CASOS SUSPEITOS		CASOS DESCARTADO	CASOS IGNORADOS	CASOS CONFIRMADOS		ÓBITOS EM INVESTIGAÇÃO	ÓBITOS DESCARTADOS	ÓBITOS CONFIRMADOS	
	N	TAXA DE SUSPEITOS POR 100.000 HAB			N	INCIDÊNCIA POR 100.000 HAB			N	MORTALIDADE POR 100.000 HAB
JARDIM DE PIRANHAS	821	5533,5	2452	339	2168	14612,1	7	0	38	256,1
JARDIM DO SERIDÓ	1061	8559,2	3675	589	1635	13189,7	6	1	23	185,5
JOÃO CÂMARA	1753	5015,0	5874	617	2461	7040,5	15	2	45	128,7
JOÃO DIAS	122	4596,8	321	36	156	5877,9	0	0	1	37,7
JOSÉ DA PENHA	411	6906,4	1051	184	499	8385,1	2	2	6	100,8
JUCURUTU	1216	6646,6	3470	975	2588	14145,9	10	6	44	240,5
JUNDIÁ	474	12160,1	1194	164	553	14186,8	1	0	8	205,2
LAGOA D'ANTA	260	3841,0	507	117	303	4476,3	1	0	7	103,4
LAGOA DE PEDRAS	247	3274,1	460	68	317	4202,0	1	0	13	172,3
LAGOA DE VELHOS	80	2928,3	306	29	205	7503,7	0	3	8	292,8
LAGOA NOVA	235	1505,1	2030	236	716	4585,6	6	1	11	70,4
LAGOA SALGADA	204	2474,2	608	108	459	5567,0	1	2	6	72,8
LAJES	297	2633,7	1824	310	814	7218,2	4	2	10	88,7
LAJES PINTADAS	144	3025,8	704	86	387	8132,0	3	1	8	168,1
LUCRÉCIA	164	4104,1	1112	119	485	12137,1	1	0	2	50,1
LUÍS GOMES	309	3054,6	1362	219	489	4833,9	7	2	5	49,4
MACAÍBA	2880	3564,7	11514	3344	4640	5743,1	79	33	155	191,9
MACAU	798	2508,3	1970	366	1379	4334,6	12	3	40	125,7
MAJOR SALES	94	2338,3	409	109	221	5497,5	0	0	7	174,1
MARCELINO VIEIRA	88	1054,3	1046	97	789	9452,5	3	0	11	131,8
MARTINS	241	2762,2	1303	140	369	4229,2	1	1	5	57,3
MAXARANGUAPE	383	3096,0	1071	208	520	4203,4	7	1	6	48,5
MESSIAS TARGINO	115	2499,5	961	135	395	8585,1	0	2	6	130,4
MONTANHAS	81	719,9	1281	69	563	5004,0	3	0	12	106,7
MONTE ALEGRE	481	2142,4	1901	289	1124	5006,5	1	0	11	49,0
MONTE DAS GAMELEIRAS	124	5890,7	263	58	180	8551,1	1	0	5	237,5
MOSSORÓ	6077	2043,5	45750	7925	23669	7959,2	112	95	542	182,3
NATAL	24270	2745,1	152533	57698	72364	8184,8	472	273	2461	278,4
NÍSIA FLORESTA	826	2992,5	3363	448	2036	7376,3	7	4	32	115,9
NOVA CRUZ	194	519,5	3051	400	1626	4354,2	4	4	54	144,6
OLHO-D'ÁGUA DO BORGES	97	2278,1	1229	129	607	14255,5	3	2	6	140,9
OURO BRANCO	141	2930,2	920	71	465	9663,3	0	2	4	83,1
PARANÁ	182	4278,3	1057	253	496	11659,6	1	1	2	47,0
PARAÚ	388	10297,2	942	126	578	15339,7	1	1	10	265,4



MUNICÍPIO DE RESIDÊNCIA	CASOS SUSPEITOS		CASOS DESCARTADO	CASOS IGNORADOS	CASOS CONFIRMADOS		ÓBITOS EM INVESTIGAÇÃO	ÓBITOS DESCARTADOS	ÓBITOS CONFIRMADOS	
	N	TAXA DE SUSPEITOS POR 100.000 HAB			N	INCIDÊNCIA POR 100.000 HAB			N	MORTALIDADE POR 100.000 HAB
PARAZINHO	318	6072,2	796	182	444	8478,1	1	0	9	171,9
PARELHAS	1298	6043,7	2600	1187	2317	10788,3	9	5	28	130,4
PARNAMIRIM	9822	3756,5	48841	12939	26184	10014,2	97	32	467	178,6
PASSA E FICA	596	4489,0	1802	359	1208	9098,4	2	1	6	45,2
PASSAGEM	157	5082,6	424	57	245	7931,4	0	0	3	97,1
PATU	358	2806,7	2573	355	1434	11242,6	6	5	26	203,8
PAU DOS FERROS	1326	4362,7	8506	1775	3816	12555,1	6	10	26	85,5
PEDRA GRANDE	87	2687,7	708	154	324	10009,3	0	1	3	92,7
PEDRA PRETA	116	4719,3	351	20	142	5777,1	1	0	0	0,0
PEDRO AVELINO	136	2025,0	737	119	320	4764,7	1	1	4	59,6
PEDRO VELHO	630	4255,0	1422	252	706	4768,3	5	2	8	54,0
PENDÊNCIAS	395	2610,9	1345	338	1060	7006,4	4	4	34	224,7
PILÕES	143	3725,9	690	112	312	8129,2	1	1	3	78,2
POÇO BRANCO	281	1823,1	1976	72	851	5521,3	4	2	14	90,8
PORTALEGRE	151	1919,4	1364	194	582	7398,0	2	0	15	190,7
PORTO DO MANGUE	200	3107,0	454	164	395	6136,4	2	0	7	108,7
PUREZA	198	2058,0	713	81	428	4448,6	5	3	13	135,1
RAFAEL FERNANDES	258	5060,8	722	107	483	9474,3	4	1	4	78,5
RAFAEL GODEIRO	80	2499,2	1127	225	464	14495,5	1	0	1	31,2
RIACHO DA CRUZ	92	2570,6	580	94	269	7516,1	2	0	8	223,5
RIACHO DE SANTANA	98	2331,1	595	108	195	4638,4	1	0	1	23,8
RIACHUELO	171	2103,8	713	114	648	7972,4	2	1	12	147,6
RIO DO FOGO	198	1825,2	749	139	379	3493,7	4	0	10	92,2
RODOLFO FERNANDES	21	470,1	603	15	339	7589,0	1	1	11	246,3
RUY BARBOSA	24	666,7	217	68	110	3055,6	0	0	1	27,8
SANTA CRUZ	1121	2825,5	9161	1345	3993	10064,5	8	3	68	171,4
SANTA MARIA	96	1729,4	512	178	337	6071,0	0	0	13	234,2
SANTANA DO MATOS	668	5222,4	1377	259	708	5535,1	3	1	13	101,6
SANTANA DO SERIDÓ	194	7238,8	619	146	248	9253,7	0	0	0	0,0
SANTO ANTÔNIO	870	3604,6	3157	457	1986	8228,4	7	3	52	215,4
SÃO BENTO DO NORTE	224	8154,4	388	110	221	8045,1	1	1	2	72,8
SÃO BENTO DO TRAIRÍ	79	1775,7	225	59	162	3641,3	3	0	3	67,4
SÃO FERNANDO	179	4994,4	597	92	407	11356,0	0	0	5	139,5
SÃO FRANCISCO DO OESTE	63	1490,1	676	57	342	8088,9	2	0	4	94,6



MUNICÍPIO DE RESIDÊNCIA	CASOS SUSPEITOS		CASOS DESCARTADO	CASOS IGNORADOS	CASOS CONFIRMADOS		ÓBITOS EM INVESTIGAÇÃO	ÓBITOS DESCARTADOS	ÓBITOS CONFIRMADOS	
	N	TAXA DE SUSPEITOS POR 100.000 HAB			N	INCIDÊNCIA POR 100.000 HAB			N	MORTALIDADE POR 100.000 HAB
SÃO GONÇALO DO AMARANTE	3728	3640,6	12325	3151	7481	7305,7	39	20	205	200,2
SÃO JOÃO DO SABUGI	172	2777,3	1766	115	752	12142,7	6	4	7	113,0
SÃO JOSÉ DE MIPIBU	2420	5512,7	9358	2213	4322	9845,3	10	7	63	143,5
SÃO JOSÉ DO CAMPESTRE	294	2286,9	1114	267	867	6743,9	4	1	26	202,2
SÃO JOSÉ DO SERIDÓ	246	5308,6	1000	252	506	10919,3	0	1	1	21,6
SÃO MIGUEL	756	3214,4	3071	495	2363	10047,2	12	3	36	153,1
SÃO MIGUEL DO GOSTOSO	110	1069,8	1001	194	552	5368,6	4	3	17	165,3
SÃO PAULO DO POTENGI	684	3891,0	1686	701	1047	5956,0	17	4	40	227,5
SÃO PEDRO	117	1959,5	734	148	447	7486,2	6	0	12	201,0
SÃO RAFAEL	478	5827,8	1077	324	847	10326,7	2	1	16	195,1
SÃO TOMÉ	336	3039,3	2435	306	1022	9244,7	1	0	18	162,8
SÃO VICENTE	413	6429,0	1528	249	696	10834,4	0	0	3	46,7
SENADOR ELÓI DE SOUZA	115	1889,6	486	76	256	4206,4	1	0	4	65,7
SENADOR GEORGINO AVELINO	234	5270,3	425	52	239	5382,9	1	0	5	112,6
SERRA CAIADA	146	1404,5	770	105	553	5319,9	2	0	12	115,4
SERRA DE SÃO BENTO	73	1266,9	341	39	169	2933,0	0	1	3	52,1
SERRA DO MEL	132	1105,7	1067	161	468	3920,3	2	4	16	134,0
SERRA NEGRA DO NORTE	314	3887,1	1784	133	1302	16117,9	1	1	14	173,3
SERRINHA	269	4318,5	734	85	590	9471,8	0	1	9	144,5
SERRINHA DOS PINTOS	234	4875,0	985	257	527	10979,2	3	1	2	41,7
SEVERIANO MELO	20	819,7	1216	49	571	23401,6	1	2	13	532,8
SÍTIO NOVO	98	1774,7	406	56	198	3585,7	0	0	8	144,9
TABOLEIRO GRANDE	30	1169,1	491	103	183	7131,7	0	0	5	194,9
TAIPU	468	3811,4	1067	179	668	5440,2	6	1	16	130,3
TANGARÁ	199	1265,3	2697	249	513	3261,9	5	1	14	89,0
TENENTE ANANIAS	601	5572,0	1413	269	977	9058,0	1	1	22	204,0
TENENTE LAURENTINO CRUZ	422	7090,1	1216	168	692	11626,3	1	0	4	67,2
TIBAU	442	10764,7	1048	177	621	15124,2	6	2	12	292,3
TIBAU DO SUL	611	4308,9	2627	313	1567	11050,8	2	0	10	70,5



MUNICÍPIO DE RESIDÊNCIA	CASOS SUSPEITOS		CASOS DESCARTADO	CASOS IGNORADOS	CASOS CONFIRMADOS		ÓBITOS EM INVESTIGAÇÃO	ÓBITOS DESCARTADOS	ÓBITOS CONFIRMADOS	
	N	TAXA DE SUSPEITOS POR 100.000 HAB			N	INCIDÊNCIA POR 100.000 HAB			N	MORTALIDADE POR 100.000 HAB
TIMBAÚBA DOS BATISTAS	145	6006,6	703	72	319	13214,6	4	1	2	82,9
TOUROS	604	1814,5	2035	303	1063	3193,4	8	2	30	90,1
TRIUNFO POTIGUAR	95	2934,8	399	44	318	9823,9	0	1	2	61,8
UMARIZAL	158	1496,9	1870	557	938	8886,8	3	3	17	161,1
UPANEMA	263	1794,1	2062	146	1097	7483,5	1	5	17	116,0
VÁRZEA	186	3381,8	498	83	327	5945,5	3	1	10	181,8
VENHA-VER	147	3519,3	291	28	268	6416,1	0	1	5	119,7
VERA CRUZ	331	2652,0	1591	110	868	6954,6	4	1	15	120,2
VIÇOSA	130	7566,9	1032	185	344	20023,3	0	1	3	174,6
VILA FLOR	98	3091,5	324	10	214	6750,8	1	0	1	31,5
RN	112221	3200,0	555318	131928	290042	8270,7	1395	724	6563	187,15

Fonte: SUVIGE/CPS/SESAP; FormSUScap/E-SUS VE-MS; GAL/LACEN-RN; Lab. Privado; Secretarias Municipais de Saúde - boletins e relatórios submetidos à Sesap. *Dados extraídos em 17/06/2021 (SE 24) às 23h, sujeitos a alterações. Taxa de notificação e Coeficiente de Incidência foram calculados com base na estimativa populacional do IBGE para 2020. **Houve flutuações de casos e óbitos entre municípios, além de terem sido detectados pacientes com mais de um método de diagnóstico.



Informe Epidemiológico - COVID - 19
Monitoramento dos casos de COVID-19
Ano 2020/2021

SECRETARIA DE ESTADO DA SAÚDE PÚBLICA
Av. Marechal Deodoro da Fonseca, 730 - Centro, Natal/RN
Secretário de Estado da Saúde Pública: Cipriano Maia de Vasconcelos

COORDENADORIA DE PROMOÇÃO À SAÚDE
Coordenadora: Kelly Kattiucci Brito de Lima Maia

SUBCOORDENADORIA DE VIGILÂNCIA EPIDEMIOLÓGICA - SUVIGE/RN
Subcoordenadora: Diana Paula de Souza Rego Pinto Carvalho

Centro de Informações Estratégicas de Vigilância em Saúde

Maria Suêly Lopes Correia Pereira
Marcos Sergio de Araújo Guerra
Stella Rosa de Sousa Leal
Valeska Daliane Souto de Souza
Viviane Fernandes de Medeiros
Ximanya Glauce da Cunha Freire Lopes
Thiago Emmanuel Araújo dos Santos
Natalia Raiane Silva Vieira

Equipe de Apoio

Mayra Beatriz Costa Medeiros
Tannyra Thuyanne Silva Costa Freire
Thialisson Santos Ribeiro

CENTRO ESTADUAL DE REFERÊNCIA EM SAÚDE DO TRABALHADOR - CEREST/RN

Equipe Técnica de Elaboração do Boletim:
Alessandra Karla de França Rodrigues
Edmilson Castro Dias
Paula Francinete Silva de Araujo

ELABORAÇÃO DO INFORME EPIDEMIOLÓGICO

Claudia Cibelly de Oliveira Lourenço
Mayra Beatriz Costa Medeiros
Tannyra Thuyanne Silva Costa Freire
Thialisson Santos Ribeiro

