



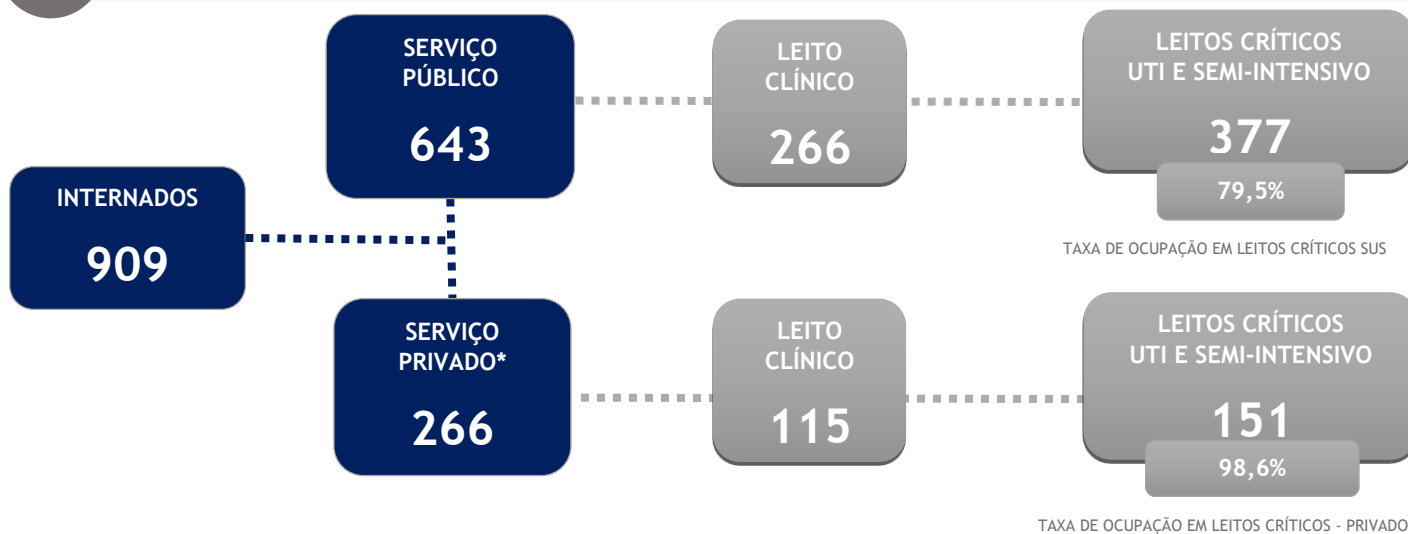
**PANORAMA EPIDEMIOLÓGICO**



Fonte: SUVIGE/CVS/SESAP; FormSUScap/E-SUS VE-MS; GAL/LACEN-RN; Lab. Privado; Dados extraídos em 10/06/2021 (SE 23) às 23h, sujeitos a alterações. \*São considerados casos inconclusivos os casos suspeitos para os quais não foi possível realizar diagnóstico laboratorial.



**PANORAMA ASSISTENCIAL**




Fonte: Regula RN e Sistema de Gerenciamento de Leitos COVID-19. Não incluiu pacientes em leitos de estabilização, como UPAs. Dados extraídos em 11/06/2021 às 15h, sujeitos a alterações. \*Apenas 8 dos 10 hospitais privados cadastrados atualizaram seus dados na data de extração.

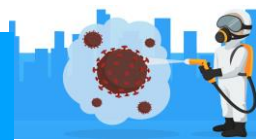


**Tabela 1 - Casos notificados para investigação de COVID-19 de acordo com classificação e por município de residência, Rio Grande do Norte, 2020/2021\*.**


MUNICÍPIO DE RESIDÊNCIA	CASOS SUSPEITOS		CASOS DESCARTADO	CASOS IGNORADOS	CASOS CONFIRMADOS		ÓBITOS EM INVESTIGAÇÃO	ÓBITOS DESCARTADOS	ÓBITOS CONFIRMADOS	
	N	TAXA DE SUSPEITOS POR 100.000 HAB			N	INCIDÊNCIA POR 100.000 HAB			N	MORTALIDADE POR 100.000 HAB
ACARI	466	4184,6	1750	607	983	8827,2	7	5	15	134,7
AÇU	2906	5008,9	9834	2114	5955	10264,2	26	14	134	231,0
AFONSO BEZERRA	84	761,2	1008	109	669	6062,5	0	2	16	145,0
ÁGUA NOVA	43	1322,3	549	73	242	7441,6	1	0	2	61,5
ALEXANDRIA	397	2924,1	6959	245	1396	10282,1	3	2	21	154,7
ALMINO AFONSO	156	3294,6	800	48	410	8658,9	3	1	12	253,4
ALTO DO RODRIGUES	836	5754,0	3072	908	1976	13600,4	5	2	33	227,1
ANGICOS	356	3039,1	1292	240	818	6983,1	6	0	21	179,3
ANTÔNIO MARTINS	222	3107,1	1210	94	626	8761,4	2	0	6	84,0
APODI	82	228,8	11845	588	5684	15857,2	14	0	93	259,5
AREIA BRANCA	584	2102,7	3652	1021	2302	8288,3	8	9	90	324,0
ARÊS	285	1992,2	1346	324	949	6633,6	3	0	21	146,8
AUGUSTO SEVERO (CAMPO GRANDE)	164	1698,6	911	122	583	6038,3	3	0	12	124,3
BAÍA FORMOSA	58	625,6	585	107	331	3570,3	1	1	8	86,3
BARAÚNA	199	701,3	1779	182	1038	3658,3	7	4	22	77,5
BARCELONA	19	475,2	262	26	93	2326,2	3	0	4	100,1
BENTO FERNANDES	44	800,4	260	22	145	2637,8	0	0	3	54,6
BODÓ	87	3913,6	358	60	142	6387,8	2	0	0	0,0
BOM JESUS	248	2429,0	1325	257	734	7189,0	3	4	15	146,9
BREJINHO	521	4102,7	1825	407	1217	9583,4	1	1	14	110,2
CAIÇARA DO NORTE	160	2443,1	533	132	397	6062,0	1	0	9	137,4
CAIÇARA DO RIO DO VENTO	92	2497,3	559	137	262	7111,8	2	3	7	190,0
CAICÓ	2110	3105,1	15184	3810	10205	15018,0	27	12	125	184,0
CAMPO REDONDO	110	980,7	1019	103	589	5251,0	3	0	11	98,1
CANGUARETAMA	652	1902,2	1827	602	1384	4037,8	10	1	28	81,7
CARAÚBAS	148	722,2	5217	133	2220	10833,0	4	2	38	185,4
CARNAÚBA DOS DANTAS	168	2053,8	1250	239	730	8924,2	1	0	8	97,8
CARNAUBAIS	252	2342,2	1318	219	1031	9582,7	3	0	18	167,3
CEARÁ-MIRIM	1011	1375,6	4717	810	2762	3758,0	28	12	100	136,1
CERRO CORÁ	276	2468,9	1133	195	326	2916,2	9	2	6	53,7
CORONEL EZEQUIEL	33	599,3	876	38	252	4576,8	1	2	4	72,6



MUNICÍPIO DE RESIDÊNCIA	CASOS SUSPEITOS		CASOS DESCARTADO	CASOS IGNORADOS	CASOS CONFIRMADOS		ÓBITOS EM INVESTIGAÇÃO	ÓBITOS DESCARTADOS	ÓBITOS CONFIRMADOS	
	N	TAXA DE SUSPEITOS POR 100.000 HAB			N	INCIDÊNCIA POR 100.000 HAB			N	MORTALIDADE POR 100.000 HAB
CORONEL JOÃO PESSOA	160	3257,3	443	40	420	8550,5	2	1	6	122,1
CRUZETA	377	4713,7	2111	262	1396	17454,4	3	0	11	137,5
CURRAIS NOVOS	3926	8766,1	7171	1881	3116	6957,5	24	10	71	158,5
DOCTOR SEVERIANO	94	1328,4	1034	108	573	8097,8	2	0	20	282,6
ENCANTO	148	2625,0	1118	185	603	10695,3	2	2	15	266,1
EQUADOR	166	2746,1	1185	149	274	4532,7	0	0	3	49,6
ESPÍRITO SANTO	273	2598,8	818	108	581	5530,7	0	1	11	104,7
EXTREMOZ	1155	4040,9	4416	829	3267	11429,9	11	6	54	188,9
FELIPE GUERRA	174	2907,3	1300	101	930	15538,8	0	3	16	267,3
FERNANDO PEDROZA	226	7400,1	772	222	372	12180,7	0	0	3	98,2
FLORÂNIA	659	7229,0	2127	441	1366	14984,6	4	1	14	153,6
FRANCISCO DANTAS	13	460,3	531	98	251	8888,1	0	0	2	70,8
FRUTUOSO GOMES	181	4449,4	1626	133	678	16666,7	1	1	9	221,2
GALINHOS	127	4558,5	522	105	307	11019,4	1	0	0	0,0
GOIANINHA	1130	4292,0	3727	476	2566	9746,3	4	3	37	140,5
GOVERNADOR DIX-SEPT ROSADO	108	828,4	3145	181	1111	8521,9	5	3	15	115,1
GROSSOS	502	4834,8	1907	290	1085	10449,8	2	1	17	163,7
GUAMARÉ	588	3755,0	2334	700	1620	10345,5	6	3	47	300,1
IELMO MARINHO	78	566,6	685	169	338	2455,3	2	2	7	50,8
IPANGUAÇU	189	1220,1	1330	223	1066	6881,4	1	4	21	135,6
IPUEIRA	147	6559,6	892	70	268	11958,9	0	0	2	89,2
ITAJÁ	242	3206,1	716	71	579	7670,9	1	2	11	145,7
ITAÚ	162	2756,0	546	54	345	5869,3	2	0	14	238,2
JAÇANÃ	115	1259,2	1270	159	724	7927,3	2	0	4	43,8
JANDAÍRA	179	2602,5	997	205	616	8956,1	2	1	4	58,2
JANDUÍS	92	1746,4	1111	69	564	10706,2	1	1	6	113,9
JANUÁRIO CICCO (BOA SAÚDE)	63	618,8	368	109	233	2288,6	5	1	6	58,9
JAPI	51	1008,9	340	78	245	4846,7	0	1	9	178,0
JARDIM DE ANGICOS	129	4938,7	317	23	133	5091,9	0	1	1	38,3
JARDIM DE PIRANHAS	714	4812,3	2319	339	2063	13904,4	7	0	37	249,4



MUNICÍPIO DE RESIDÊNCIA	CASOS SUSPEITOS		CASOS DESCARTADO	CASOS IGNORADOS	CASOS CONFIRMADOS		ÓBITOS EM INVESTIGAÇÃO	ÓBITOS DESCARTADOS	ÓBITOS CONFIRMADOS	
	N	TAXA DE SUSPEITOS POR 100.000 HAB			N	INCIDÊNCIA POR 100.000 HAB			N	MORTALIDADE POR 100.000 HAB
JARDIM DO SERIDÓ	950	7663,8	3637	589	1608	12971,9	6	1	23	185,5
JOÃO CÂMARA	1590	4548,7	5755	617	2435	6966,1	15	2	45	128,7
JOÃO DIAS	103	3880,9	320	36	156	5877,9	0	0	1	37,7
JOSÉ DA PENHA	304	5108,4	987	184	466	7830,6	1	2	5	84,0
JUCURUTU	868	4744,5	3341	975	2475	13528,3	10	6	42	229,6
JUNDIÁ	433	11108,3	1166	164	542	13904,6	1	0	8	205,2
LAGOA D'ANTA	157	2319,4	501	117	296	4372,9	1	0	7	103,4
LAGOA DE PEDRAS	112	1484,6	446	68	308	4082,7	1	0	13	172,3
LAGOA DE VELHOS	73	2672,0	278	29	192	7027,8	0	3	6	219,6
LAGOA NOVA	190	1216,9	1952	236	688	4406,3	6	1	11	70,4
LAGOA SALGADA	182	2207,4	569	108	440	5336,6	1	2	6	72,8
LAJES	198	1755,8	1797	310	784	6952,2	3	2	8	70,9
LAJES PINTADAS	132	2773,7	629	86	356	7480,6	3	1	8	168,1
LUCRÉCIA	132	3303,3	1072	119	459	11486,5	1	0	2	50,1
LUÍS GOMES	195	1927,6	1340	219	473	4675,8	7	2	5	49,4
MACAÍBA	2387	2954,5	11085	3344	4438	5493,1	76	33	153	189,4
MACAU	641	2014,8	1893	366	1332	4186,8	12	3	40	125,7
MAJOR SALES	68	1691,5	394	109	215	5348,3	0	0	7	174,1
MARCELINO VIEIRA	64	766,7	999	97	718	8601,9	3	0	11	131,8
MARTINS	165	1891,1	1258	140	349	4000,0	1	1	5	57,3
MAXARANGUAPE	351	2837,3	1050	208	512	4138,7	7	1	6	48,5
MESSIAS TARGINO	112	2434,3	938	135	378	8215,6	0	2	6	130,4
MONTANHAS	81	719,9	1264	69	550	4888,5	3	0	11	97,8
MONTE ALEGRE	361	1607,9	1849	289	1086	4837,2	1	0	10	44,5
MONTE DAS GAMELEIRAS	88	4180,5	263	58	180	8551,1	1	0	5	237,5
MOSSORÓ	5364	1803,8	44260	7925	22618	7605,8	108	95	529	177,9
NATAL	21164	2393,8	145960	57699	70007	7918,3	465	273	2418	273,5
NÍSIA FLORESTA	598	2166,5	3255	448	1946	7050,2	7	4	32	115,9
NOVA CRUZ	170	455,2	2883	400	1539	4121,3	4	4	54	144,6
OLHO-D'ÁGUA DO BORGES	97	2278,1	1214	129	596	13997,2	3	2	6	140,9
OURO BRANCO	102	2119,7	909	71	457	9497,1	0	2	4	83,1
PARANÁ	123	2891,4	1032	253	445	10460,7	1	1	2	47,0
PARAÚ	332	8811,0	903	126	538	14278,1	1	1	10	265,4
PARAZINHO	227	4334,5	765	182	429	8191,7	1	0	9	171,9



MUNICÍPIO DE RESIDÊNCIA	CASOS SUSPEITOS		CASOS DESCARTADO	CASOS IGNORADOS	CASOS CONFIRMADOS		ÓBITOS EM INVESTIGAÇÃO	ÓBITOS DESCARTADOS	ÓBITOS CONFIRMADOS	
	N	TAXA DE SUSPEITOS POR 100.000 HAB			N	INCIDÊNCIA POR 100.000 HAB			N	MORTALIDADE POR 100.000 HAB
PARELHAS	1177	5480,3	2435	1187	2164	10075,9	9	5	26	121,1
PARNAMIRIM	7557	2890,2	47021	12939	25491	9749,1	92	32	458	175,2
PASSA E FICA	509	3833,7	1782	359	1195	9000,5	1	1	6	45,2
PASSAGEM	136	4402,7	422	57	242	7834,3	0	0	3	97,1
PATU	313	2453,9	2556	355	1423	11156,4	6	5	26	203,8
PAU DOS FERROS	829	2727,5	8163	1775	3559	11709,5	5	10	24	79,0
PEDRA GRANDE	67	2069,8	679	154	316	9762,1	0	1	3	92,7
PEDRA PRETA	108	4393,8	348	20	141	5736,4	1	0	0	0,0
PEDRO AVELINO	124	1846,3	718	119	304	4526,5	1	1	4	59,6
PEDRO VELHO	520	3512,1	1382	252	681	4599,5	5	2	7	47,3
PENDÊNCIAS	306	2022,6	1302	338	1031	6814,7	3	4	33	218,1
PILÕES	126	3283,0	660	112	299	7790,5	1	1	3	78,2
POÇO BRANCO	202	1310,6	1943	72	819	5313,7	4	2	13	84,3
PORTALEGRE	124	1576,2	1287	194	551	7003,9	2	0	14	178,0
PORTO DO MANGUE	146	2268,1	435	164	374	5810,2	2	0	7	108,7
PUREZA	179	1860,5	673	81	414	4303,1	5	3	13	135,1
RAFAEL FERNANDES	158	3099,3	699	107	467	9160,5	4	1	3	58,8
RAFAEL GODEIRO	66	2061,9	1096	225	449	14026,9	1	0	1	31,2
RIACHO DA CRUZ	55	1536,7	574	94	259	7236,7	1	0	8	223,5
RIACHO DE SANTANA	76	1807,8	549	108	174	4138,9	1	0	1	23,8
RIACHUELO	161	1980,8	693	114	645	7935,5	2	1	12	147,6
RIO DO FOGO	152	1401,2	728	139	372	3429,2	4	0	10	92,2
RODOLFO FERNANDES	20	447,7	598	15	336	7521,8	1	1	11	246,3
RUY BARBOSA	22	611,1	216	68	110	3055,6	0	0	1	27,8
SANTA CRUZ	879	2215,6	8949	1345	3768	9497,4	7	3	64	161,3
SANTA MARIA	77	1387,1	501	178	332	5980,9	0	0	13	234,2
SANTANA DO MATOS	514	4018,5	1317	259	634	4956,6	2	1	12	93,8
SANTANA DO SERIDÓ	150	5597,0	612	146	234	8731,3	0	0	0	0,0
SANTO ANTÔNIO	627	2597,8	3069	457	1928	7988,1	7	3	50	207,2
SÃO BENTO DO NORTE	177	6443,4	378	110	212	7717,5	1	1	2	72,8
SÃO BENTO DO TRAIRÍ	20	449,5	213	59	155	3483,9	3	0	3	67,4
SÃO FERNANDO	141	3934,2	566	92	388	10825,9	0	0	5	139,5
SÃO FRANCISCO DO OESTE	50	1182,6	646	57	329	7781,5	2	0	4	94,6
SÃO GONÇALO DO AMARANTE	3057	2985,4	12037	3151	7363	7190,4	37	20	202	197,3
SÃO JOÃO DO SABUGI	156	2519,0	1694	115	696	11238,5	6	4	7	113,0
SÃO JOSÉ DE MIPIBU	1773	4038,8	9103	2213	4173	9505,9	7	7	61	139,0



MUNICÍPIO DE RESIDÊNCIA	CASOS SUSPEITOS		CASOS DESCARTADO	CASOS IGNORADOS	CASOS CONFIRMADOS		ÓBITOS EM INVESTIGAÇÃO	ÓBITOS DESCARTADOS	ÓBITOS CONFIRMADOS	
	N	TAXA DE SUSPEITOS POR 100.000 HAB			N	INCIDÊNCIA POR 100.000 HAB			N	MORTALIDADE POR 100.000 HAB
SÃO JOSÉ DO CAMPESTRE	224	1742,4	1076	267	851	6619,5	4	1	26	202,2
SÃO JOSÉ DO SERIDÓ	183	3949,1	988	252	499	10768,2	0	1	1	21,6
SÃO MIGUEL	534	2270,5	3042	495	2341	9953,7	12	3	36	153,1
SÃO MIGUEL DO GOSTOSO	92	894,8	964	194	535	5203,3	4	3	17	165,3
SÃO PAULO DO POTENGI	554	3151,5	1593	701	948	5392,8	16	4	39	221,9
SÃO PEDRO	83	1390,1	723	148	435	7285,2	6	0	11	184,2
SÃO RAFAEL	365	4450,1	1047	324	801	9765,9	2	1	15	182,9
SÃO TOMÉ	288	2605,2	2388	306	999	9036,6	1	0	18	162,8
SÃO VICENTE	315	4903,5	1479	249	681	10600,9	0	0	3	46,7
SENADOR ELÓI DE SOUZA	96	1577,4	424	76	232	3812,0	1	0	4	65,7
SENADOR GEORGINO AVELINO	182	4099,1	406	52	230	5180,2	1	0	5	112,6
SERRA CAIADA	95	913,9	735	105	532	5117,8	2	0	11	105,8
SERRA DE SÃO BENTO	51	885,1	337	39	165	2863,6	0	1	3	52,1
SERRA DO MEL	68	569,6	1027	161	437	3660,6	2	4	16	134,0
SERRA NEGRA DO NORTE	238	2946,3	1698	133	1249	15461,7	1	1	13	160,9
SERRINHA	246	3949,3	709	85	554	8893,9	0	1	9	144,5
SERRINHA DOS PINTOS	198	4125,0	952	257	488	10166,7	3	1	2	41,7
SEVERIANO MELO	11	450,8	1164	49	505	20696,7	1	2	13	532,8
SÍTIO NOVO	68	1231,4	387	56	185	3350,2	0	0	8	144,9
TABOLEIRO GRANDE	25	974,3	469	103	162	6313,3	0	0	5	194,9
TAIPI	402	3273,9	1043	179	661	5383,2	6	1	16	130,3
TANGARÁ	152	966,5	2631	249	481	3058,4	5	1	14	89,0
TENENTE ANANIAS	366	3393,3	1392	269	967	8965,3	1	1	22	204,0
TENENTE LAURENTINO CRUZ	316	5309,1	1176	168	671	11273,5	1	0	4	67,2
TIBAU	362	8816,4	1007	177	597	14539,7	6	2	12	292,3
TIBAU DO SUL	538	3794,1	2595	313	1554	10959,1	2	0	10	70,5
TIMBAÚBA DOS BATISTAS	138	5716,7	694	72	317	13131,7	4	1	2	82,9
TOUROS	476	1430,0	1956	303	1031	3097,3	8	2	30	90,1
TRIUNFO POTIGUAR	60	1853,6	386	44	309	9545,9	0	1	2	61,8
UMARIZAL	122	1155,9	1805	557	904	8564,7	3	3	17	161,1
UPANEMA	229	1562,2	1943	146	1017	6937,7	1	5	17	116,0



MUNICÍPIO DE RESIDÊNCIA	CASOS SUSPEITOS		CASOS DESCARTADO	CASOS IGNORADOS	CASOS CONFIRMADOS		ÓBITOS EM INVESTIGAÇÃO	ÓBITOS DESCARTADOS	ÓBITOS CONFIRMADOS	
	N	TAXA DE SUSPEITOS POR 100.000 HAB			N	INCIDÊNCIA POR 100.000 HAB			N	MORTALIDADE POR 100.000 HAB
VÁRZEA	152	2763,6	487	83	320	5818,2	3	1	10	181,8
VENHA-VER	140	3351,7	273	28	244	5841,5	0	1	5	119,7
VERA CRUZ	255	2043,1	1485	110	784	6281,5	4	1	14	112,2
VIÇOSA	86	5005,8	982	185	317	18451,7	0	1	3	174,6
VILA FLOR	63	1987,4	315	10	207	6530,0	0	0	1	31,5
<b>RN</b>	<b>91578</b>	<b>2611,4</b>	<b>535219</b>	<b>131930</b>	<b>279390</b>	<b>7967,0</b>	<b>1350</b>	<b>724</b>	<b>6421</b>	<b>183,10</b>

Fonte: SUVIGE/CPS/SESAP; FormSUScap/E-SUS VE-MS; GAL/LACEN-RN; Lab. Privado; Secretarias Municipais de Saúde - boletins e relatórios submetidos à Sesap. \*Dados extraídos em 10/06/2021 (SE 23) às 23h, sujeitos a alterações. Taxa de notificação e Coeficiente de Incidência foram calculados com base na estimativa populacional do IBGE para 2020. \*\*Houve flutuações de casos e óbitos entre municípios, além de terem sido detectados pacientes com mais de um método de diagnóstico.



**Informe Epidemiológico - COVID - 19**  
Monitoramento dos casos de COVID-19  
Ano 2020/2021

**SECRETARIA DE ESTADO DA SAÚDE PÚBLICA**

Av. Marechal Deodoro da Fonseca, 730 - Centro, Natal/RN  
**Secretário de Estado da Saúde Pública:** Cipriano Maia de Vasconcelos

**COORDENADORIA DE PROMOÇÃO À SAÚDE**

**Coordenadora:** Kelly Kattiucci Brito de Lima Maia

**Centro de Informações Estratégicas de Vigilância em Saúde**

Maria Suêly Lopes Correia Pereira  
Marcos Sergio de Araújo Guerra  
Stella Rosa de Sousa Leal  
Valeska Daliane Souto de Souza  
Viviane Fernandes de Medeiros  
Ximanya Glauce da Cunha Freire Lopes  
Thiago Emmanuel Araújo dos Santos  
Natalia Raiane Silva Vieira

**Equipe de Apoio**

Mayra Beatriz Costa Medeiros  
Tannyra Thuyanne Silva Costa Freire  
Thialisson Santos Ribeiro

**CENTRO ESTADUAL DE REFERÊNCIA EM SAÚDE DO TRABALHADOR - CEREST/RN**

Equipe Técnica de Elaboração do Boletim:  
Alessandra Karla de França Rodrigues  
Edmilson Castro Dias  
Paula Francinete Silva de Araujo

**ELABORAÇÃO DO INFORME EPIDEMIOLÓGICO**

Claudia Cibelly de Oliveira Lourenço  
Mayra Beatriz Costa Medeiros  
Tannyra Thuyanne Silva Costa Freire  
Thialisson Santos Ribeiro

