



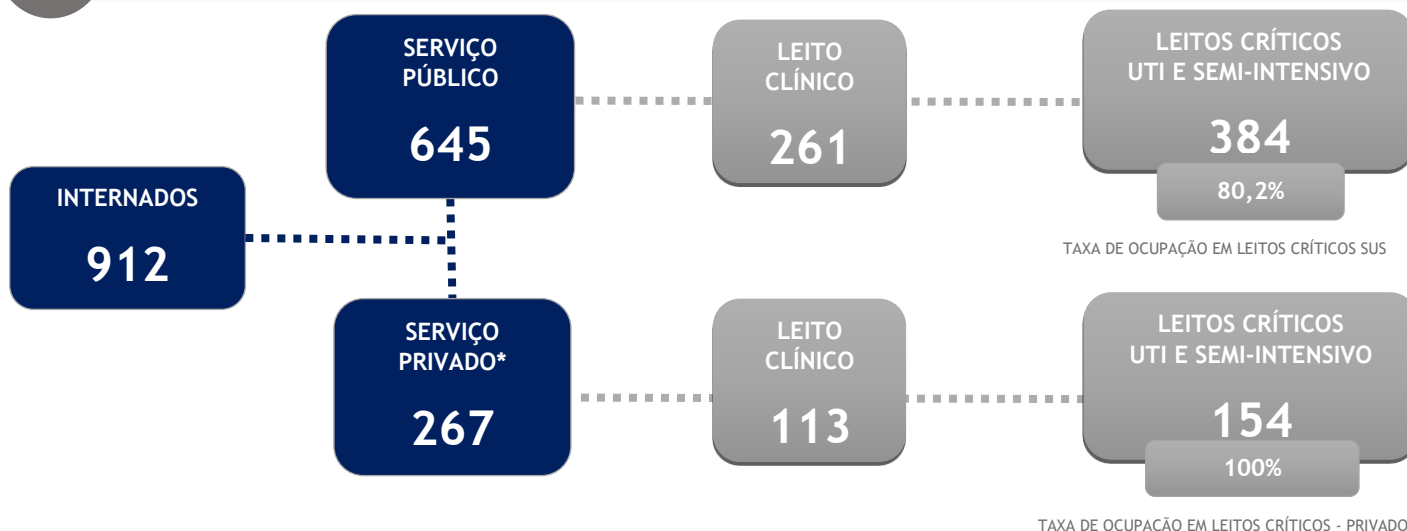
PANORAMA EPIDEMIOLÓGICO



Fonte: SUVIGE/CVS/SESAP; FormSUScap/E-SUS VE-MS; GAL/LACEN-RN; Lab. Privado; Dados extraídos em 09/06/2021 (SE 23) às 23h, sujeitos a alterações. *São considerados casos inconclusivos os casos suspeitos para os quais não foi possível realizar diagnóstico laboratorial. *O sistema E-SUS encontra-se inoperante na data de hoje, 10/06/2021 e os dados relativos serão inseridos logo mais que o sistema se estabeleça.



PANORAMA ASSISTENCIAL




Fonte: Regula RN e Sistema de Gerenciamento de Leitos COVID-19. Não incluiu pacientes em leitos de estabilização, como UPAs. Dados extraídos em 10/06/2021 às 15h, sujeitos a alterações. *Apenas 8 dos 10 hospitais privados cadastrados atualizaram seus dados na data de extração.

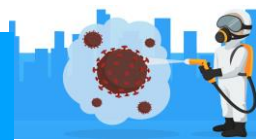


Tabela 1 - Casos notificados para investigação de COVID-19 de acordo com classificação e por município de residência, Rio Grande do Norte, 2020/2021*.


MUNICÍPIO DE RESIDÊNCIA	CASOS SUSPEITOS		CASOS DESCARTADO	CASOS IGNORADOS	CASOS CONFIRMADOS		ÓBITOS EM INVESTIGAÇÃO	ÓBITOS DESCARTADOS	ÓBITOS CONFIRMADOS	
	N	TAXA DE SUSPEITOS POR 100.000 HAB			N	INCIDÊNCIA POR 100.000 HAB			N	MORTALIDADE POR 100.000 HAB
ACARI	456	4094,8	1748	607	982	8818,2	7	5	15	134,7
AÇU	2861	4931,3	9785	2114	5921	10205,6	26	14	133	229,2
AFONSO BEZERRA	84	761,2	1008	109	668	6053,5	0	2	16	145,0
ÁGUA NOVA	35	1076,3	539	73	235	7226,3	1	0	2	61,5
ALEXANDRIA	385	2835,7	6956	245	1391	10245,3	3	2	21	154,7
ALMINO AFONSO	156	3294,6	800	48	409	8637,8	3	1	12	253,4
ALTO DO RODRIGUES	809	5568,2	3061	908	1970	13559,1	5	2	33	227,1
ANGICOS	342	2919,6	1283	240	812	6931,9	7	0	20	170,7
ANTÔNIO MARTINS	217	3037,1	1210	94	626	8761,4	2	0	6	84,0
APODI	82	228,8	11771	588	5672	15823,7	14	0	92	256,7
AREIA BRANCA	573	2063,1	3626	1021	2286	8230,7	8	9	90	324,0
ARÊS	281	1964,2	1340	324	947	6619,6	3	0	21	146,8
AUGUSTO SEVERO (CAMPO GRANDE)	152	1574,3	908	122	581	6017,6	3	0	12	124,3
BAÍA FORMOSA	53	571,7	578	107	329	3548,7	1	1	8	86,3
BARAÚNA	181	637,9	1772	182	1033	3640,7	7	4	22	77,5
BARCELONA	18	450,2	258	26	93	2326,2	3	0	4	100,1
BENTO FERNANDES	43	782,2	255	22	145	2637,8	0	0	3	54,6
BODÓ	85	3823,7	358	60	142	6387,8	2	0	0	0,0
BOM JESUS	248	2429,0	1319	257	733	7179,2	3	4	15	146,9
BREJINHO	506	3984,6	1815	407	1212	9544,1	1	1	14	110,2
CAIÇARA DO NORTE	159	2427,9	533	132	397	6062,0	1	0	9	137,4
CAIÇARA DO RIO DO VENTO	90	2443,0	551	137	262	7111,8	2	3	7	190,0
CAICÓ	2065	3038,9	15107	3810	10177	14976,7	27	12	125	184,0
CAMPO REDONDO	110	980,7	1009	103	589	5251,0	3	0	11	98,1
CANGUARETAMA	634	1849,7	1810	602	1370	3997,0	10	1	28	81,7
CARAÚBAS	148	722,2	5196	133	2215	10808,6	4	2	38	185,4
CARNAÚBA DOS DANTAS	155	1894,9	1249	239	730	8924,2	1	0	8	97,8
CARNAUBAIS	245	2277,2	1308	219	1024	9517,6	3	0	18	167,3
CEARÁ-MIRIM	974	1325,2	4703	810	2747	3737,6	28	12	100	136,1
CERRO CORÁ	275	2460,0	1123	195	322	2880,4	9	2	6	53,7
CORONEL EZEQUIEL	33	599,3	876	38	252	4576,8	1	2	4	72,6



MUNICÍPIO DE RESIDÊNCIA	CASOS SUSPEITOS		CASOS DESCARTADO	CASOS IGNORADOS	CASOS CONFIRMADOS		ÓBITOS EM INVESTIGAÇÃO	ÓBITOS DESCARTADOS	ÓBITOS CONFIRMADOS	
	N	TAXA DE SUSPEITOS POR 100.000 HAB			N	INCIDÊNCIA POR 100.000 HAB			N	MORTALIDADE POR 100.000 HAB
CORONEL JOÃO PESSOA	153	3114,8	438	40	418	8509,8	2	1	6	122,1
CRUZETA	369	4613,7	2103	262	1393	17416,9	3	0	11	137,5
CURRAIS NOVOS	3844	8583,0	7121	1881	3071	6857,1	24	10	71	158,5
DOCTOR SEVERIANO	93	1314,3	1025	108	572	8083,7	2	0	20	282,6
ENCANTO	149	2642,8	1109	185	601	10659,8	2	2	15	266,1
EQUADOR	156	2580,6	1185	149	274	4532,7	0	0	3	49,6
ESPÍRITO SANTO	263	2503,6	817	108	580	5521,2	0	1	11	104,7
EXTREMOZ	1064	3722,5	4383	829	3246	11356,4	11	6	54	188,9
FELIPE GUERRA	174	2907,3	1296	101	930	15538,8	0	3	16	267,3
FERNANDO PEDROZA	221	7236,4	771	222	371	12148,0	0	0	2	65,5
FLORÂNIA	653	7163,2	2115	441	1364	14962,7	4	1	14	153,6
FRANCISCO DANTAS	13	460,3	530	98	247	8746,5	0	0	2	70,8
FRUTUOSO GOMES	177	4351,0	1623	133	676	16617,5	1	1	9	221,2
GALINHOS	124	4450,8	522	105	306	10983,5	1	0	0	0,0
GOIANINHA	1107	4204,6	3701	476	2552	9693,1	4	3	37	140,5
GOVERNADOR DIX-SEPT ROSADO	99	759,4	3139	181	1104	8468,2	5	3	15	115,1
GROSSOS	490	4719,3	1890	290	1072	10324,6	2	1	17	163,7
GUAMARÉ	580	3703,9	2328	700	1618	10332,7	6	3	47	300,1
IELMO MARINHO	77	559,3	684	169	334	2426,3	2	2	7	50,8
IPANGUAÇU	175	1129,7	1323	223	1055	6810,4	1	4	21	135,6
IPUEIRA	147	6559,6	890	70	265	11825,1	0	0	2	89,2
ITAJÁ	242	3206,1	707	71	573	7591,4	1	2	11	145,7
ITAÚ	161	2739,0	543	54	345	5869,3	2	0	14	238,2
JAÇANÃ	110	1204,4	1270	159	724	7927,3	2	0	4	43,8
JANDAÍRA	176	2558,9	995	205	616	8956,1	2	1	4	58,2
JANDUÍS	88	1670,5	1109	69	564	10706,2	1	1	6	113,9
JANUÁRIO CICCÓ (BOA SAÚDE)	62	609,0	366	109	230	2259,1	5	1	6	58,9
JAPI	49	969,3	336	78	243	4807,1	0	1	9	178,0
JARDIM DE ANGICOS	129	4938,7	313	23	133	5091,9	0	1	1	38,3
JARDIM DE PIRANHAS	702	4731,4	2306	339	2049	13810,1	7	0	37	249,4



MUNICÍPIO DE RESIDÊNCIA	CASOS SUSPEITOS		CASOS DESCARTADO	CASOS IGNORADOS	CASOS CONFIRMADOS		ÓBITOS EM INVESTIGAÇÃO	ÓBITOS DESCARTADOS	ÓBITOS CONFIRMADOS	
	N	TAXA DE SUSPEITOS POR 100.000 HAB			N	INCIDÊNCIA POR 100.000 HAB			N	MORTALIDADE POR 100.000 HAB
JARDIM DO SERIDÓ	942	7599,2	3636	589	1607	12963,9	6	1	23	185,5
JOÃO CÂMARA	1568	4485,8	5747	617	2434	6963,2	15	2	45	128,7
JOÃO DIAS	103	3880,9	320	36	156	5877,9	0	0	1	37,7
JOSÉ DA PENHA	304	5108,4	986	184	461	7746,6	1	2	5	84,0
JUCURUTU	827	4520,4	3314	975	2437	13320,6	10	6	42	229,6
JUNDIÁ	413	10595,2	1159	164	540	13853,3	1	0	8	205,2
LAGOA D'ANTA	146	2156,9	499	117	293	4328,6	1	0	7	103,4
LAGOA DE PEDRAS	104	1378,6	444	68	307	4069,5	1	0	13	172,3
LAGOA DE VELHOS	73	2672,0	278	29	189	6918,0	0	3	6	219,6
LAGOA NOVA	178	1140,0	1946	236	685	4387,1	6	1	11	70,4
LAGOA SALGADA	168	2037,6	568	108	440	5336,6	1	2	6	72,8
LAJES	189	1676,0	1792	310	782	6934,5	3	2	8	70,9
LAJES PINTADAS	131	2752,7	629	86	356	7480,6	3	1	8	168,1
LUCRÉCIA	132	3303,3	1069	119	458	11461,5	1	0	2	50,1
LUÍS GOMES	195	1927,6	1328	219	469	4636,2	8	2	5	49,4
MACAÍBA	2319	2870,3	11033	3344	4426	5478,3	76	33	153	189,4
MACAU	611	1920,5	1880	366	1327	4171,1	12	3	40	125,7
MAJOR SALES	65	1616,9	393	109	213	5298,5	0	0	7	174,1
MARCELINO VIEIRA	48	575,1	991	97	713	8542,0	3	0	11	131,8
MARTINS	165	1891,1	1246	140	345	3954,2	1	1	5	57,3
MAXARANGUAPE	351	2837,3	1049	208	512	4138,7	7	1	6	48,5
MESSIAS TARGINO	110	2390,8	938	135	378	8215,6	0	2	6	130,4
MONTANHAS	81	719,9	1264	69	550	4888,5	3	0	11	97,8
MONTE ALEGRE	348	1550,0	1839	289	1082	4819,4	1	0	10	44,5
MONTE DAS GAMELEIRAS	88	4180,5	263	58	180	8551,1	1	0	5	237,5
MOSSORÓ	5242	1762,7	44081	7925	22514	7570,8	108	95	529	177,9
NATAL	20864	2359,9	145267	57699	69748	7889,0	466	273	2416	273,3
NÍSIA FLORESTA	568	2057,8	3241	448	1938	7021,2	7	4	32	115,9
NOVA CRUZ	166	444,5	2877	400	1538	4118,6	4	4	54	144,6
OLHO-D'ÁGUA DO BORGES	97	2278,1	1206	129	594	13950,2	3	2	5	117,4
OURO BRANCO	99	2057,4	905	71	453	9414,0	0	2	4	83,1
PARANÁ	108	2538,8	1029	253	443	10413,7	1	1	2	47,0
PARAÚ	328	8704,9	903	126	535	14198,5	1	1	10	265,4
PARAZINHO	214	4086,3	762	182	426	8134,4	1	0	9	171,9



MUNICÍPIO DE RESIDÊNCIA	CASOS SUSPEITOS		CASOS DESCARTADO	CASOS IGNORADOS	CASOS CONFIRMADOS		ÓBITOS EM INVESTIGAÇÃO	ÓBITOS DESCARTADOS	ÓBITOS CONFIRMADOS	
	N	TAXA DE SUSPEITOS POR 100.000 HAB			N	INCIDÊNCIA POR 100.000 HAB			N	MORTALIDADE POR 100.000 HAB
PARELHAS	1146	5335,9	2434	1187	2159	10052,6	9	5	26	121,1
PARNAMIRIM	7384	2824,0	46840	12939	25396	9712,8	92	32	455	174,0
PASSA E FICA	501	3773,4	1772	359	1183	8910,1	1	1	6	45,2
PASSAGEM	134	4338,0	418	57	241	7801,9	0	0	3	97,1
PATU	312	2446,1	2554	355	1423	11156,4	6	5	26	203,8
PAU DOS FERROS	804	2645,3	8104	1775	3534	11627,3	5	10	22	72,4
PEDRA GRANDE	66	2038,9	678	154	316	9762,1	0	1	3	92,7
PEDRA PRETA	108	4393,8	348	20	141	5736,4	1	0	0	0,0
PEDRO AVELINO	124	1846,3	717	119	303	4511,6	1	1	4	59,6
PEDRO VELHO	510	3444,5	1378	252	677	4572,5	5	2	7	47,3
PENDÊNCIAS	306	2022,6	1295	338	1028	6794,9	3	4	33	218,1
PILÕES	124	3230,8	659	112	297	7738,4	1	1	3	78,2
POÇO BRANCO	202	1310,6	1933	72	815	5287,7	4	2	13	84,3
PORTALEGRE	109	1385,5	1286	194	551	7003,9	2	0	14	178,0
PORTO DO MANGUE	142	2206,0	435	164	374	5810,2	2	0	7	108,7
PUREZA	173	1798,1	669	81	412	4282,3	5	3	13	135,1
RAFAEL FERNANDES	149	2922,7	695	107	463	9082,0	4	1	3	58,8
RAFAEL GODEIRO	65	2030,6	1096	225	449	14026,9	1	0	1	31,2
RIACHO DA CRUZ	54	1508,8	573	94	259	7236,7	1	0	8	223,5
RIACHO DE SANTANA	73	1736,4	546	108	173	4115,1	1	0	1	23,8
RIACHUELO	161	1980,8	689	114	616	7578,7	2	1	12	147,6
RIO DO FOGO	149	1373,5	724	139	371	3420,0	4	0	10	92,2
RODOLFO FERNANDES	20	447,7	592	15	333	7454,7	1	1	10	223,9
RUY BARBOSA	22	611,1	216	68	110	3055,6	0	0	1	27,8
SANTA CRUZ	878	2213,0	8930	1345	3743	9434,4	7	3	64	161,3
SANTA MARIA	77	1387,1	500	178	332	5980,9	0	0	13	234,2
SANTANA DO MATOS	507	3963,7	1313	259	625	4886,2	2	1	12	93,8
SANTANA DO SERIDÓ	144	5373,1	612	146	233	8694,0	0	0	0	0,0
SANTO ANTÔNIO	595	2465,2	3052	457	1921	7959,1	7	3	49	203,0
SÃO BENTO DO NORTE	166	6043,0	378	110	209	7608,3	1	1	2	72,8
SÃO BENTO DO TRAIRÍ	20	449,5	213	59	155	3483,9	3	0	3	67,4
SÃO FERNANDO	136	3794,6	566	92	388	10825,9	0	0	5	139,5
SÃO FRANCISCO DO OESTE	47	1111,6	643	57	328	7757,8	2	0	4	94,6
SÃO GONÇALO DO AMARANTE	2988	2918,0	11976	3151	7340	7168,0	37	20	201	196,3
SÃO JOÃO DO SABUGI	155	2502,8	1687	115	690	11141,6	6	4	7	113,0
SÃO JOSÉ DE MIPIBU	1714	3904,4	9068	2213	4154	9462,6	7	7	61	139,0



MUNICÍPIO DE RESIDÊNCIA	CASOS SUSPEITOS		CASOS DESCARTADO	CASOS IGNORADOS	CASOS CONFIRMADOS		ÓBITOS EM INVESTIGAÇÃO	ÓBITOS DESCARTADOS	ÓBITOS CONFIRMADOS	
	N	TAXA DE SUSPEITOS POR 100.000 HAB			N	INCIDÊNCIA POR 100.000 HAB			N	MORTALIDADE POR 100.000 HAB
SÃO JOSÉ DO CAMPESTRE	220	1711,3	1054	267	845	6572,8	4	1	26	202,2
SÃO JOSÉ DO SERIDÓ	180	3884,3	985	252	496	10703,5	0	1	1	21,6
SÃO MIGUEL	514	2185,5	3018	495	2331	9911,1	12	3	36	153,1
SÃO MIGUEL DO GOSTOSO	88	855,9	950	194	530	5154,6	4	3	17	165,3
SÃO PAULO DO POTENGI	548	3117,4	1582	701	942	5358,7	16	4	39	221,9
SÃO PEDRO	83	1390,1	719	148	431	7218,2	6	0	11	184,2
SÃO RAFAEL	351	4279,4	1046	324	801	9765,9	2	1	15	182,9
SÃO TOMÉ	282	2550,9	2384	306	995	9000,5	1	0	18	162,8
SÃO VICENTE	306	4763,4	1470	249	678	10554,2	0	0	3	46,7
SENADOR ELÓI DE SOUZA	95	1561,0	411	76	222	3647,7	1	0	4	65,7
SENADOR GEORGINO AVELINO	176	3964,0	405	52	228	5135,1	1	0	5	112,6
SERRA CAIADA	88	846,6	728	105	524	5040,9	2	0	11	105,8
SERRA DE SÃO BENTO	51	885,1	337	39	165	2863,6	0	1	3	52,1
SERRA DO MEL	68	569,6	1026	161	436	3652,2	2	4	16	134,0
SERRA NEGRA DO NORTE	226	2797,7	1690	133	1247	15437,0	1	1	13	160,9
SERRINHA	243	3901,1	707	85	551	8845,7	0	1	9	144,5
SERRINHA DOS PINTOS	197	4104,2	950	257	488	10166,7	3	1	2	41,7
SEVERIANO MELO	11	450,8	1162	49	497	20368,9	1	2	13	532,8
SÍTIO NOVO	68	1231,4	387	56	185	3350,2	0	0	7	126,8
TABOLEIRO GRANDE	24	935,3	462	103	162	6313,3	0	0	5	194,9
TAIPI	396	3225,0	1041	179	660	5375,0	6	1	16	130,3
TANGARÁ	151	960,1	2612	249	476	3026,6	5	1	14	89,0
TENENTE ANANIAS	308	2855,6	1385	269	965	8946,8	1	1	22	204,0
TENENTE LAURENTINO CRUZ	309	5191,5	1168	168	669	11239,9	1	0	4	67,2
TIBAU	335	8158,8	1007	177	597	14539,7	6	2	12	292,3
TIBAU DO SUL	533	3758,8	2584	313	1552	10945,0	2	0	10	70,5
TIMBAÚBA DOS BATISTAS	137	5675,2	694	72	317	13131,7	4	1	2	82,9
TOUROS	459	1378,9	1947	303	1027	3085,3	8	2	30	90,1
TRIUNFO POTIGUAR	60	1853,6	385	44	309	9545,9	0	1	2	61,8
UMARIZAL	116	1099,0	1803	557	900	8526,8	3	3	17	161,1
UPANEMA	212	1446,2	1935	146	1017	6937,7	1	5	17	116,0



MUNICÍPIO DE RESIDÊNCIA	CASOS SUSPEITOS		CASOS DESCARTADO	CASOS IGNORADOS	CASOS CONFIRMADOS		ÓBITOS EM INVESTIGAÇÃO	ÓBITOS DESCARTADOS	ÓBITOS CONFIRMADOS	
	N	TAXA DE SUSPEITOS POR 100.000 HAB			N	INCIDÊNCIA POR 100.000 HAB			N	MORTALIDADE POR 100.000 HAB
VÁRZEA	149	2709,1	486	83	320	5818,2	3	1	10	181,8
VENHA-VER	139	3327,7	268	28	240	5745,8	0	1	5	119,7
VERA CRUZ	232	1858,8	1464	110	773	6193,4	4	1	14	112,2
VIÇOSA	75	4365,5	978	185	312	18160,7	0	1	3	174,6
VILA FLOR	59	1861,2	314	10	206	6498,4	0	0	1	31,5
RN	89401	2549,3	532808	131930	278163	7932,0	1353	724	6405	182,64

Fonte: SUVIGE/CPS/SESAP; FormSUScap/E-SUS VE-MS; GAL/LACEN-RN; Lab. Privado; Secretarias Municipais de Saúde - boletins e relatórios submetidos à Sesap. *Dados extraídos em 09/06/2021 (SE 23) às 23h, sujeitos a alterações. Taxa de notificação e Coeficiente de Incidência foram calculados com base na estimativa populacional do IBGE para 2020. **Houve flutuações de casos e óbitos entre municípios, além de terem sido detectados pacientes com mais de um método de diagnóstico. * O sistema E-SUS encontra-se inoperante na data de hoje, 10/06/2021 e os dados relativos serão inseridos logo mais que o sistema se estabeleça.



Informe Epidemiológico - COVID - 19
Monitoramento dos casos de COVID-19
Ano 2020/2021

SECRETARIA DE ESTADO DA SAÚDE PÚBLICA

Av. Marechal Deodoro da Fonseca, 730 - Centro, Natal/RN
Secretário de Estado da Saúde Pública: Cipriano Maia de Vasconcelos

COORDENADORIA DE PROMOÇÃO À SAÚDE

Coordenadora: Kelly Kattiucci Brito de Lima Maia

Centro de Informações Estratégicas de Vigilância em Saúde

Maria Suêly Lopes Correia Pereira
Marcos Sergio de Araújo Guerra
Stella Rosa de Sousa Leal
Valeska Daliane Souto de Souza
Viviane Fernandes de Medeiros
Ximemya Glauce da Cunha Freire Lopes
Thiago Emmanuel Araújo dos Santos
Natalia Raiane Silva Vieira

Equipe de Apoio

Mayra Beatriz Costa Medeiros
Tannyra Thuyanne Silva Costa Freire
Thialisson Santos Ribeiro

CENTRO ESTADUAL DE REFERÊNCIA EM SAÚDE DO TRABALHADOR - CEREST/RN

Equipe Técnica de Elaboração do Boletim:
Alessandra Karla de França Rodrigues
Edmilson Castro Dias
Paula Francinete Silva de Araujo

ELABORAÇÃO DO INFORME EPIDEMIOLÓGICO

Claudia Cibelly de Oliveira Lourenço
Mayra Beatriz Costa Medeiros
Tannyra Thuyanne Silva Costa Freire
Thialisson Santos Ribeiro

