



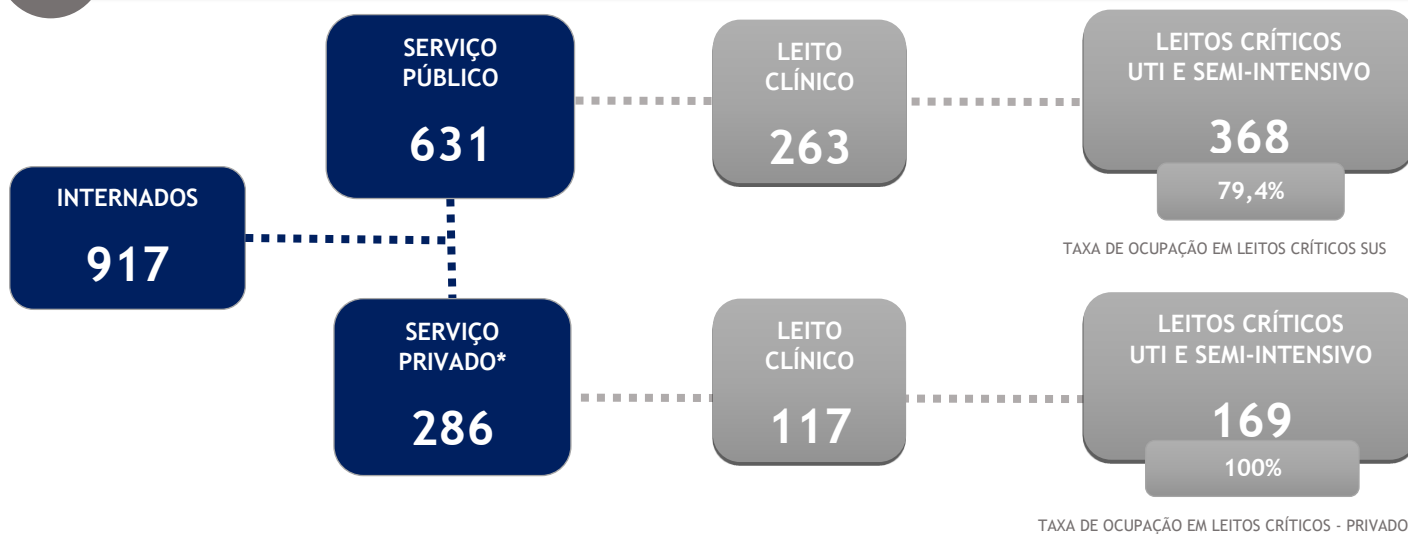
PANORAMA EPIDEMIOLÓGICO



Fonte: SUVIGE/CVS/SESAP; FormSUScap/E-SUS VE-MS; GAL/LACEN-RN; Lab. Privado; Dados extraídos em 07/06/2021 (SE 23) às 23h, sujeitos a alterações. *São considerados casos inconclusivos os casos suspeitos para os quais não foi possível realizar diagnóstico laboratorial. *O sistema E-SUS encontra-se inoperante na data de hoje, 08/06/2021 e os dados relativos serão inseridos logo mais que o sistema se estabeleça.



PANORAMA ASSISTENCIAL




Fonte: Regula RN e Sistema de Gerenciamento de Leitos COVID-19. Não incluiu pacientes em leitos de estabilização, como UPAs. Dados extraídos em 08/06/2021 às 15h, sujeitos a alterações. *Apenas 8 dos 10 hospitais privados cadastrados atualizaram seus dados na data de extração.

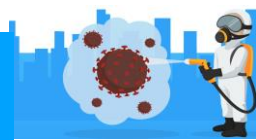


Tabela 1 - Casos notificados para investigação de COVID-19 de acordo com classificação e por município de residência, Rio Grande do Norte, 2020/2021*.


MUNICÍPIO DE RESIDÊNCIA	CASOS SUSPEITOS		CASOS DESCARTADO	CASOS IGNORADOS	CASOS CONFIRMADOS		ÓBITOS EM INVESTIGAÇÃO	ÓBITOS DESCARTADOS	ÓBITOS CONFIRMADOS	
	N	TAXA DE SUSPEITOS POR 100.000 HAB			N	INCIDÊNCIA POR 100.000 HAB			N	MORTALIDADE POR 100.000 HAB
ACARI	456	4094,8	1739	607	970	8710,5	7	5	15	134,7
AÇU	2861	4931,3	9733	2114	5847	10078,1	26	14	131	225,8
AFONSO BEZERRA	84	761,2	1002	109	658	5962,8	0	2	16	145,0
ÁGUA NOVA	35	1076,3	531	73	227	6980,3	1	0	2	61,5
ALEXANDRIA	386	2843,0	6943	245	1374	10120,1	3	2	21	154,7
ALMINO AFONSO	156	3294,6	799	48	408	8616,7	3	1	11	232,3
ALTO DO RODRIGUES	809	5568,2	3044	908	1943	13373,3	5	2	33	227,1
ANGICOS	342	2919,6	1265	240	791	6752,6	7	0	20	170,7
ANTÔNIO MARTINS	217	3037,1	1201	94	619	8663,4	2	0	6	84,0
APODI	83	231,6	11708	588	5625	15692,6	14	0	92	256,7
AREIA BRANCA	574	2066,7	3593	1021	2260	8137,1	8	9	90	324,0
ARÊS	281	1964,2	1332	324	945	6605,6	3	0	21	146,8
AUGUSTO SEVERO (CAMPO GRANDE)	152	1574,3	898	122	572	5924,4	3	0	12	124,3
BAÍA FORMOSA	53	571,7	575	107	328	3537,9	1	1	8	86,3
BARAÚNA	181	637,9	1759	182	1018	3587,8	7	4	22	77,5
BARCELONA	18	450,2	258	26	93	2326,2	3	0	4	100,1
BENTO FERNANDES	43	782,2	255	22	145	2637,8	0	0	3	54,6
BODÓ	85	3823,7	357	60	141	6342,8	2	0	0	0,0
BOM JESUS	249	2438,8	1309	257	726	7110,7	3	4	15	146,9
BREJINHO	507	3992,4	1792	407	1204	9481,1	1	1	14	110,2
CAIÇARA DO NORTE	159	2427,9	528	132	384	5863,5	1	0	9	137,4
CAIÇARA DO RIO DO VENTO	89	2415,9	547	137	262	7111,8	1	3	7	190,0
CAICÓ	2068	3043,3	15043	3810	10159	14950,3	28	12	123	181,0
CAMPO REDONDO	110	980,7	1008	103	589	5251,0	3	0	11	98,1
CANGUARETAMA	634	1849,7	1806	602	1364	3979,5	10	1	28	81,7
CARAÚBAS	148	722,2	5194	133	2216	10813,4	4	2	38	185,4
CARNAÚBA DOS DANTAS	155	1894,9	1245	239	705	8618,6	1	0	8	97,8
CARNAUBAIS	245	2277,2	1292	219	1016	9443,3	3	0	17	158,0
CEARÁ-MIRIM	974	1325,2	4655	810	2722	3703,6	28	12	99	134,7
CERRO CORÁ	275	2460,0	1122	195	322	2880,4	9	2	6	53,7
CORONEL EZEQUIEL	33	599,3	871	38	252	4576,8	1	2	4	72,6



MUNICÍPIO DE RESIDÊNCIA	CASOS SUSPEITOS		CASOS DESCARTADO	CASOS IGNORADOS	CASOS CONFIRMADOS		ÓBITOS EM INVESTIGAÇÃO	ÓBITOS DESCARTADOS	ÓBITOS CONFIRMADOS	
	N	TAXA DE SUSPEITOS POR 100.000 HAB			N	INCIDÊNCIA POR 100.000 HAB			N	MORTALIDADE POR 100.000 HAB
CORONEL JOÃO PESSOA	154	3135,2	435	40	410	8346,9	2	1	6	122,1
CRUZETA	369	4613,7	2093	262	1386	17329,3	3	0	11	137,5
CURRAIS NOVOS	3849	8594,2	7120	1881	3066	6845,9	25	10	68	151,8
DOCTOR SEVERIANO	93	1314,3	1015	108	568	8027,1	2	0	20	282,6
ENCANTO	149	2642,8	1097	185	597	10588,9	2	2	15	266,1
EQUADOR	156	2580,6	1185	149	274	4532,7	0	0	3	49,6
ESPÍRITO SANTO	263	2503,6	815	108	573	5454,5	0	1	11	104,7
EXTREMOZ	1065	3726,0	4343	829	3215	11247,9	11	6	53	185,4
FELIPE GUERRA	174	2907,3	1287	101	926	15472,0	0	3	16	267,3
FERNANDO PEDROZA	221	7236,4	769	222	368	12049,8	0	0	2	65,5
FLORÂNIA	654	7174,2	2100	441	1363	14951,7	4	1	14	153,6
FRANCISCO DANTAS	13	460,3	519	98	235	8321,5	0	0	2	70,8
FRUTUOSO GOMES	177	4351,0	1604	133	665	16347,1	1	1	9	221,2
GALINHOS	124	4450,8	522	105	306	10983,5	1	0	0	0,0
GOIANINHA	1107	4204,6	3676	476	2537	9636,1	4	3	37	140,5
GOVERNADOR DIX-SEPT ROSADO	99	759,4	3125	181	1083	8307,1	5	3	15	115,1
GROSSOS	492	4738,5	1868	290	1049	10103,1	2	1	17	163,7
GUAMARÉ	580	3703,9	2324	700	1610	10281,6	6	3	47	300,1
IELMO MARINHO	77	559,3	676	169	327	2375,4	2	2	7	50,8
IPANGUAÇU	175	1129,7	1306	223	1040	6713,6	1	4	21	135,6
IPUEIRA	147	6559,6	887	70	265	11825,1	0	0	2	89,2
ITAJÁ	272	3603,6	686	71	548	7260,2	1	2	10	132,5
ITAÚ	161	2739,0	543	54	345	5869,3	2	0	14	238,2
JAÇANÃ	110	1204,4	1257	159	716	7839,7	2	0	4	43,8
JANDAÍRA	176	2558,9	992	205	616	8956,1	2	1	4	58,2
JANDUÍS	88	1670,5	1109	69	564	10706,2	1	1	6	113,9
JANUÁRIO CICCÓ (BOA SAÚDE)	62	609,0	364	109	228	2239,5	5	1	6	58,9
JAPI	49	969,3	334	78	238	4708,2	0	1	9	178,0
JARDIM DE ANGICOS	129	4938,7	313	23	133	5091,9	0	1	1	38,3
JARDIM DE PIRANHAS	704	4744,9	2284	339	2034	13709,0	7	0	36	242,6



MUNICÍPIO DE RESIDÊNCIA	CASOS SUSPEITOS		CASOS DESCARTADO	CASOS IGNORADOS	CASOS CONFIRMADOS		ÓBITOS EM INVESTIGAÇÃO	ÓBITOS DESCARTADOS	ÓBITOS CONFIRMADOS	
	N	TAXA DE SUSPEITOS POR 100.000 HAB			N	INCIDÊNCIA POR 100.000 HAB			N	MORTALIDADE POR 100.000 HAB
JARDIM DO SERIDÓ	943	7607,3	3622	589	1592	12842,9	6	1	23	185,5
JOÃO CÂMARA	1568	4485,8	5746	617	2433	6960,4	15	2	45	128,7
JOÃO DIAS	103	3880,9	318	36	155	5840,2	0	0	1	37,7
JOSÉ DA PENHA	305	5125,2	964	184	434	7292,9	1	2	4	67,2
JUCURUTU	829	4531,3	3268	975	2389	13058,2	10	6	41	224,1
JUNDIÁ	413	10595,2	1159	164	539	13827,6	1	0	7	179,6
LAGOA D'ANTA	146	2156,9	497	117	292	4313,8	1	0	7	103,4
LAGOA DE PEDRAS	105	1391,8	438	68	302	4003,2	1	0	13	172,3
LAGOA DE VELHOS	73	2672,0	277	29	188	6881,4	0	3	6	219,6
LAGOA NOVA	178	1140,0	1929	236	674	4316,6	6	1	11	70,4
LAGOA SALGADA	168	2037,6	564	108	438	5312,3	1	2	6	72,8
LAJES	190	1684,8	1791	310	778	6899,0	4	2	7	62,1
LAJES PINTADAS	131	2752,7	619	86	349	7333,5	3	1	8	168,1
LUCRÉCIA	133	3328,3	1068	119	457	11436,4	2	0	1	25,0
LUÍS GOMES	196	1937,5	1322	219	466	4606,6	8	2	5	49,4
MACAÍBA	2322	2874,0	10988	3344	4393	5437,4	76	33	153	189,4
MACAU	611	1920,5	1872	366	1320	4149,1	12	3	40	125,7
MAJOR SALES	70	1741,3	383	109	196	4875,6	0	0	7	174,1
MARCELINO VIEIRA	48	575,1	988	97	694	8314,4	3	0	11	131,8
MARTINS	165	1891,1	1245	140	339	3885,4	1	1	5	57,3
MAXARANGUAPE	351	2837,3	1044	208	505	4082,1	7	1	6	48,5
MESSIAS TARGINO	110	2390,8	934	135	376	8172,1	0	2	6	130,4
MONTANHAS	81	719,9	1253	69	539	4790,7	3	0	10	88,9
MONTE ALEGRE	348	1550,0	1834	289	1081	4814,9	1	0	10	44,5
MONTE DAS GAMELEIRAS	88	4180,5	263	58	180	8551,1	1	0	5	237,5
MOSSORÓ	5245	1763,7	43912	7925	22365	7520,7	107	95	523	175,9
NATAL	20887	2362,5	144606	57699	69296	7837,8	463	273	2385	269,8
NÍSIA FLORESTA	569	2061,4	3223	448	1924	6970,5	7	4	32	115,9
NOVA CRUZ	166	444,5	2853	400	1522	4075,7	4	4	54	144,6
OLHO-D'ÁGUA DO BORGES	97	2278,1	1197	129	593	13926,7	3	2	5	117,4
OURO BRANCO	99	2057,4	901	71	453	9414,0	0	2	4	83,1
PARANÁ	109	2562,3	1025	253	434	10202,2	1	1	2	47,0
PARAÚ	328	8704,9	899	126	531	14092,4	1	1	10	265,4
PARAZINHO	214	4086,3	759	182	424	8096,2	1	0	9	171,9
PARELHAS	1146	5335,9	2419	1187	2147	9996,7	9	5	25	116,4



MUNICÍPIO DE RESIDÊNCIA	CASOS SUSPEITOS		CASOS DESCARTADO	CASOS IGNORADOS	CASOS CONFIRMADOS		ÓBITOS EM INVESTIGAÇÃO	ÓBITOS DESCARTADOS	ÓBITOS CONFIRMADOS	
	N	TAXA DE SUSPEITOS POR 100.000 HAB			N	INCIDÊNCIA POR 100.000 HAB			N	MORTALIDADE POR 100.000 HAB
PARNAMIRIM	7390	2826,3	46580	12939	25274	9666,2	92	32	450	172,1
PASSA E FICA	501	3773,4	1763	359	1177	8865,0	1	1	6	45,2
PASSAGEM	134	4338,0	418	57	241	7801,9	0	0	3	97,1
PATU	312	2446,1	2544	355	1422	11148,6	6	5	26	203,8
PAU DOS FERROS	806	2651,8	8051	1775	3476	11436,5	5	10	22	72,4
PEDRA GRANDE	66	2038,9	673	154	315	9731,2	0	1	3	92,7
PEDRA PRETA	108	4393,8	344	20	141	5736,4	1	0	0	0,0
PEDRO AVELINO	125	1861,2	716	119	299	4452,1	1	1	4	59,6
PEDRO VELHO	511	3451,3	1364	252	667	4504,9	5	2	7	47,3
PENDÊNCIAS	307	2029,2	1281	338	1017	6722,2	3	4	31	204,9
PILÕES	124	3230,8	651	112	288	7503,9	1	1	3	78,2
POÇO BRANCO	202	1310,6	1932	72	813	5274,8	4	2	13	84,3
PORTALEGRE	109	1385,5	1270	194	535	6800,6	2	0	14	178,0
PORTO DO MANGUE	142	2206,0	431	164	373	5794,6	2	0	7	108,7
PUREZA	173	1798,1	662	81	412	4282,3	5	3	13	135,1
RAFAEL FERNANDES	150	2942,3	683	107	458	8983,9	4	1	3	58,8
RAFAEL GODEIRO	64	1999,4	1091	225	450	14058,1	0	0	1	31,2
RIACHO DA CRUZ	54	1508,8	565	94	252	7041,1	1	0	8	223,5
RIACHO DE SANTANA	74	1760,2	537	108	170	4043,8	1	0	1	23,8
RIACHUELO	161	1980,8	686	114	613	7541,8	2	1	12	147,6
RIO DO FOGO	149	1373,5	722	139	371	3420,0	4	0	10	92,2
RODOLFO FERNANDES	20	447,7	585	15	329	7365,1	1	1	10	223,9
RUY BARBOSA	22	611,1	216	68	110	3055,6	0	0	1	27,8
SANTA CRUZ	879	2215,6	8901	1345	3721	9378,9	7	3	61	153,8
SANTA MARIA	77	1387,1	493	178	330	5944,9	0	0	13	234,2
SANTANA DO MATOS	507	3963,7	1310	259	617	4823,7	2	1	12	93,8
SANTANA DO SERIDÓ	144	5373,1	608	146	228	8507,5	0	0	0	0,0
SANTO ANTÔNIO	596	2469,3	3029	457	1910	7913,5	7	3	49	203,0
SÃO BENTO DO NORTE	166	6043,0	378	110	207	7535,5	1	1	2	72,8
SÃO BENTO DO TRAIRÍ	20	449,5	211	59	154	3461,5	3	0	3	67,4
SÃO FERNANDO	137	3822,5	563	92	387	10798,0	0	0	5	139,5
SÃO FRANCISCO DO OESTE	47	1111,6	640	57	326	7710,5	2	0	4	94,6
SÃO GONÇALO DO AMARANTE	2991	2920,9	11873	3151	7277	7106,4	37	20	200	195,3
SÃO JOÃO DO SABUGI	155	2502,8	1677	115	680	10980,1	6	4	7	113,0
SÃO JOSÉ DE MIPIBU	1714	3904,4	9030	2213	4139	9428,5	7	7	61	139,0
SÃO JOSÉ DO CAMPESTRE	220	1711,3	1053	267	843	6557,2	4	1	26	202,2



MUNICÍPIO DE RESIDÊNCIA	CASOS SUSPEITOS		CASOS DESCARTADO	CASOS IGNORADOS	CASOS CONFIRMADOS		ÓBITOS EM INVESTIGAÇÃO	ÓBITOS DESCARTADOS	ÓBITOS CONFIRMADOS	
	N	TAXA DE SUSPEITOS POR 100.000 HAB			N	INCIDÊNCIA POR 100.000 HAB			N	MORTALIDADE POR 100.000 HAB
SÃO JOSÉ DO SERIDÓ	180	3884,3	977	252	491	10595,6	0	1	1	21,6
SÃO MIGUEL	515	2189,7	2998	495	2308	9813,3	13	3	34	144,6
SÃO MIGUEL DO GOSTOSO	88	855,9	950	194	528	5135,2	4	3	17	165,3
SÃO PAULO DO POTENGI	548	3117,4	1557	701	926	5267,6	16	4	39	221,9
SÃO PEDRO	83	1390,1	718	148	429	7184,7	6	0	10	167,5
SÃO RAFAEL	351	4279,4	1040	324	795	9692,8	2	1	15	182,9
SÃO TOMÉ	282	2550,9	2380	306	984	8900,9	1	0	18	162,8
SÃO VICENTE	306	4763,4	1460	249	674	10491,9	0	0	2	31,1
SENADOR ELÓI DE SOUZA	95	1561,0	410	76	217	3565,6	1	0	4	65,7
SENADOR GEORGINO AVELINO	176	3964,0	401	52	228	5135,1	1	0	5	112,6
SERRA CAIADA	88	846,6	721	105	506	4867,7	2	0	10	96,2
SERRA DE SÃO BENTO	51	885,1	337	39	165	2863,6	0	1	3	52,1
SERRA DO MEL	68	569,6	1014	161	428	3585,2	2	4	15	125,6
SERRA NEGRA DO NORTE	227	2810,1	1657	133	1230	15226,5	1	1	13	160,9
SERRINHA	243	3901,1	704	85	551	8845,7	0	1	9	144,5
SERRINHA DOS PINTOS	197	4104,2	940	257	474	9875,0	3	1	2	41,7
SEVERIANO MELO	11	450,8	1150	49	482	19754,1	1	2	13	532,8
SÍTIO NOVO	69	1249,5	381	56	177	3205,4	0	0	7	126,8
TABOLEIRO GRANDE	24	935,3	461	103	161	6274,4	0	0	5	194,9
TAIPU	396	3225,0	1035	179	656	5342,5	6	1	16	130,3
TANGARÁ	152	966,5	2606	249	468	2975,8	5	1	13	82,7
TENENTE ANANIAS	309	2864,8	1376	269	964	8937,5	1	1	22	204,0
TENENTE LAURENTINO CRUZ	310	5208,3	1160	168	668	11223,1	1	0	4	67,2
TIBAU	334	8134,4	996	177	587	14296,2	5	2	11	267,9
TIBAU DO SUL	534	3765,9	2565	313	1544	10888,6	2	0	10	70,5
TIMBAÚBA DOS BATISTAS	137	5675,2	682	72	316	13090,3	4	1	2	82,9
TOUROS	459	1378,9	1931	303	1018	3058,3	8	2	29	87,1
TRIUNFO POTIGUAR	60	1853,6	381	44	305	9422,3	0	1	2	61,8
UMARIZAL	116	1099,0	1800	557	898	8507,8	3	3	16	151,6
UPANEMA	213	1453,0	1911	146	1000	6821,7	1	5	17	116,0
VÁRZEA	149	2709,1	486	83	320	5818,2	3	1	10	181,8
VENHA-VER	139	3327,7	265	28	235	5626,0	0	1	5	119,7
VERA CRUZ	233	1866,8	1458	110	761	6097,3	4	1	14	112,2



MUNICÍPIO DE RESIDÊNCIA	CASOS SUSPEITOS		CASOS DESCARTADO	CASOS IGNORADOS	CASOS CONFIRMADOS		ÓBITOS EM INVESTIGAÇÃO	ÓBITOS DESCARTADOS	ÓBITOS CONFIRMADOS	
	N	TAXA DE SUSPEITOS POR 100.000 HAB			N	INCIDÊNCIA POR 100.000 HAB			N	MORTALIDADE POR 100.000 HAB
VIÇOSA	75	4365,5	968	185	309	17986,0	0	1	3	174,6
VILA FLOR	59	1861,2	313	10	205	6466,9	0	0	1	31,5
RN	89520	2552,7	529952	131930	275998	7870,2	1351	724	6327	180,42

Fonte: SUVIGE/CPS/SESAP; FormSUScap/E-SUS VE-MS; GAL/LACEN-RN; Lab. Privado; Secretarias Municipais de Saúde - boletins e relatórios submetidos à Sesap. *Dados extraídos em 07/06/2021 (SE 23) às 23h, sujeitos a alterações. Taxa de notificação e Coeficiente de Incidência foram calculados com base na estimativa populacional do IBGE para 2020. **Houve flutuações de casos e óbitos entre municípios, além de terem sido detectados pacientes com mais de um método de diagnóstico. * O sistema E-SUS encontra-se inoperante na data de hoje, 08/06/2021 e os dados relativos serão inseridos logo mais que o sistema se estabeleça.



Informe Epidemiológico - COVID - 19
Monitoramento dos casos de COVID-19
Ano 2020/2021

SECRETARIA DE ESTADO DA SAÚDE PÚBLICA

Av. Marechal Deodoro da Fonseca, 730 - Centro, Natal/RN
Secretário de Estado da Saúde Pública: Cipriano Maia de Vasconcelos

COORDENADORIA DE PROMOÇÃO À SAÚDE

Coordenadora: Kelly Kattiucci Brito de Lima Maia

Centro de Informações Estratégicas de Vigilância em Saúde

Maria Suêly Lopes Correia Pereira
Marcos Sergio de Araújo Guerra
Stella Rosa de Sousa Leal
Valeska Daliane Souto de Souza
Viviane Fernandes de Medeiros
Ximemy Glauce da Cunha Freire Lopes
Thiago Emmanuel Araújo dos Santos
Natalia Raiane Silva Vieira

Equipe de Apoio

Mayra Beatriz Costa Medeiros
Tannyra Thuyanne Silva Costa Freire
Thialisson Santos Ribeiro

CENTRO ESTADUAL DE REFERÊNCIA EM SAÚDE DO TRABALHADOR - CEREST/RN

Equipe Técnica de Elaboração do Boletim:
Alessandra Karla de França Rodrigues
Edmilson Castro Dias
Paula Francinete Silva de Araujo

ELABORAÇÃO DO INFORME EPIDEMIOLÓGICO

Claudia Cibelly de Oliveira Lourenço
Mayra Beatriz Costa Medeiros
Tannyra Thuyanne Silva Costa Freire
Thialisson Santos Ribeiro

