



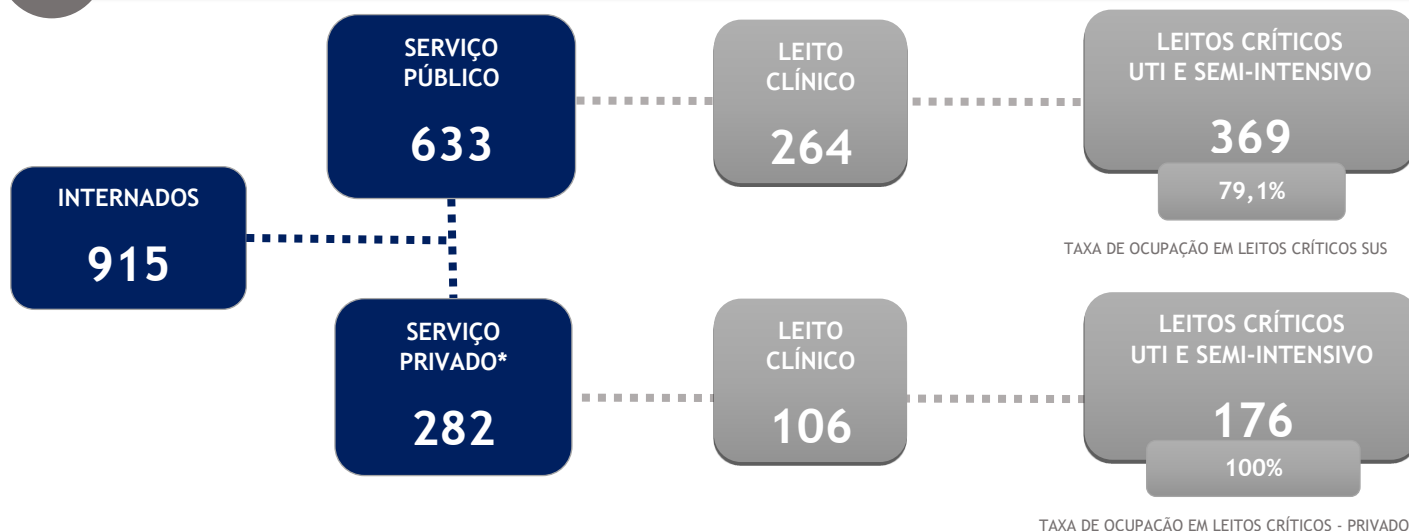
PANORAMA EPIDEMIOLÓGICO



Fonte: SUVIGE/CVS/SESAP; FormSUScap/E-SUS VE-MS; GAL/LACEN-RN; Lab. Privado; Dados extraídos em 06/06/2021 (SE 23) às 23h, sujeitos a alterações. *São considerados casos inconclusivos os casos suspeitos para os quais não foi possível realizar diagnóstico laboratorial. *O sistema E-SUS encontra-se inoperante na data de hoje, 07/06/2021 e os dados relativos serão inseridos logo mais que o sistema se estabeleça.



PANORAMA ASSISTENCIAL




Fonte: Regula RN e Sistema de Gerenciamento de Leitos COVID-19. Não incluiu pacientes em leitos de estabilização, como UPAs. Dados extraídos em 07/06/2021 às 15h, sujeitos a alterações. *Apenas 8 dos 10 hospitais privados cadastrados atualizaram seus dados na data de extração.




Tabela 1 - Casos notificados para investigação de COVID-19 de acordo com classificação e por município de residência, Rio Grande do Norte, 2020/2021*.

MUNICÍPIO DE RESIDÊNCIA	CASOS SUSPEITOS		CASOS DESCARTADO	CASOS IGNORADOS	CASOS CONFIRMADOS		ÓBITOS EM INVESTIGAÇÃO	ÓBITOS DESCARTADOS	ÓBITOS CONFIRMADOS	
	N	TAXA DE SUSPEITOS POR 100.000 HAB			N	INCIDÊNCIA POR 100.000 HAB			N	MORTALIDADE POR 100.000 HAB
ACARI	456	4094,8	1735	607	962	8638,6	7	5	15	134,7
AÇU	2862	4933,0	9701	2114	5797	9991,9	26	14	130	224,1
AFONSO BEZERRA	84	761,2	1002	109	657	5953,8	0	2	16	145,0
ÁGUA NOVA	35	1076,3	531	73	227	6980,3	1	0	2	61,5
ALEXANDRIA	386	2843,0	6943	245	1374	10120,1	3	2	21	154,7
ALMINO AFONSO	156	3294,6	799	48	407	8595,6	3	1	11	232,3
ALTO DO RODRIGUES	810	5575,1	3043	908	1942	13366,4	5	2	33	227,1
ANGICOS	342	2919,6	1265	240	791	6752,6	7	0	20	170,7
ANTÔNIO MARTINS	217	3037,1	1200	94	619	8663,4	2	0	6	84,0
APODI	83	231,6	11708	588	5625	15692,6	14	0	92	256,7
AREIA BRANCA	574	2066,7	3593	1021	2260	8137,1	8	9	90	324,0
ARÊS	281	1964,2	1329	324	942	6584,6	3	0	21	146,8
AUGUSTO SEVERO (CAMPO GRANDE)	152	1574,3	898	122	571	5914,0	3	0	12	124,3
BAÍA FORMOSA	53	571,7	572	107	327	3527,1	1	1	8	86,3
BARAÚNA	181	637,9	1759	182	1018	3587,8	7	4	22	77,5
BARCELONA	18	450,2	258	26	91	2276,1	3	0	4	100,1
BENTO FERNANDES	43	782,2	254	22	145	2637,8	0	0	3	54,6
BODÓ	85	3823,7	357	60	141	6342,8	2	0	0	0,0
BOM JESUS	250	2448,6	1305	257	717	7022,5	3	4	15	146,9
BREJINHO	507	3992,4	1791	407	1204	9481,1	1	1	14	110,2
CAIÇARA DO NORTE	159	2427,9	528	132	383	5848,2	1	0	9	137,4
CAIÇARA DO RIO DO VENTO	89	2415,9	546	137	262	7111,8	1	3	7	190,0
CAICÓ	2070	3046,3	15025	3810	10126	14901,7	28	12	123	181,0
CAMPO REDONDO	110	980,7	1007	103	589	5251,0	3	0	11	98,1
CANGUARETAMA	634	1849,7	1800	602	1361	3970,7	10	1	28	81,7
CARAÚBAS	148	722,2	5194	133	2216	10813,4	4	2	38	185,4
CARNAÚBA DOS DANTAS	155	1894,9	1244	239	704	8606,4	1	0	8	97,8
CARNAUBAIS	244	2267,9	1293	219	1016	9443,3	2	0	16	148,7
CEARÁ-MIRIM	975	1326,6	4648	810	2719	3699,5	28	12	99	134,7
CERRO CORÁ	275	2460,0	1122	195	322	2880,4	9	2	6	53,7
CORONEL EZEQUIEL	33	599,3	871	38	252	4576,8	1	2	3	54,5



MUNICÍPIO DE RESIDÊNCIA	CASOS SUSPEITOS		CASOS DESCARTADO	CASOS IGNORADOS	CASOS CONFIRMADOS		ÓBITOS EM INVESTIGAÇÃO	ÓBITOS DESCARTADOS	ÓBITOS CONFIRMADOS	
	N	TAXA DE SUSPEITOS POR 100.000 HAB			N	INCIDÊNCIA POR 100.000 HAB			N	MORTALIDADE POR 100.000 HAB
CORONEL JOÃO PESSOA	154	3135,2	435	40	409	8326,5	2	1	6	122,1
CRUZETA	369	4613,7	2093	262	1386	17329,3	3	0	11	137,5
CURRAIS NOVOS	3853	8603,1	7114	1881	3059	6830,3	25	10	67	149,6
DOCTOR SEVERIANO	93	1314,3	1009	108	567	8013,0	2	0	20	282,6
ENCANTO	149	2642,8	1096	185	593	10517,9	2	2	15	266,1
EQUADOR	158	2613,7	1178	149	272	4499,6	0	0	3	49,6
ESPÍRITO SANTO	263	2503,6	814	108	573	5454,5	0	1	11	104,7
EXTREMOZ	1065	3726,0	4320	829	3198	11188,5	11	6	53	185,4
FELIPE GUERRA	174	2907,3	1287	101	926	15472,0	0	3	16	267,3
FERNANDO PEDROZA	222	7269,2	766	222	366	11984,3	0	0	2	65,5
FLORÂNIA	654	7174,2	2086	441	1350	14809,1	4	1	14	153,6
FRANCISCO DANTAS	13	460,3	515	98	235	8321,5	0	0	2	70,8
FRUTUOSO GOMES	177	4351,0	1604	133	665	16347,1	1	1	9	221,2
GALINHOS	124	4450,8	522	105	306	10983,5	1	0	0	0,0
GOIANINHA	1107	4204,6	3674	476	2537	9636,1	4	3	37	140,5
GOVERNADOR DIX-SEPT ROSADO	99	759,4	3125	181	1083	8307,1	5	3	15	115,1
GROSSOS	492	4738,5	1867	290	1049	10103,1	2	1	17	163,7
GUAMARÉ	580	3703,9	2320	700	1609	10275,2	6	3	47	300,1
IELMO MARINHO	77	559,3	676	169	326	2368,2	2	2	7	50,8
IPANGUAÇU	175	1129,7	1300	223	1040	6713,6	1	4	20	129,1
IPUEIRA	147	6559,6	883	70	256	11423,5	0	0	2	89,2
ITAJÁ	272	3603,6	686	71	548	7260,2	1	2	10	132,5
ITAÚ	161	2739,0	543	54	344	5852,3	2	0	13	221,2
JAÇANÃ	110	1204,4	1256	159	716	7839,7	2	0	4	43,8
JANDAÍRA	176	2558,9	992	205	616	8956,1	2	1	4	58,2
JANDUÍS	88	1670,5	1109	69	564	10706,2	1	1	6	113,9
JANUÁRIO CICCÓ (BOA SAÚDE)	62	609,0	362	109	228	2239,5	5	1	6	58,9
JAPI	49	969,3	334	78	235	4648,9	0	1	9	178,0
JARDIM DE ANGICOS	130	4977,0	310	23	133	5091,9	0	1	1	38,3
JARDIM DE PIRANHAS	706	4758,4	2256	339	2006	13520,3	7	0	36	242,6



MUNICÍPIO DE RESIDÊNCIA	CASOS SUSPEITOS		CASOS DESCARTADO	CASOS IGNORADOS	CASOS CONFIRMADOS		ÓBITOS EM INVESTIGAÇÃO	ÓBITOS DESCARTADOS	ÓBITOS CONFIRMADOS	
	N	TAXA DE SUSPEITOS POR 100.000 HAB			N	INCIDÊNCIA POR 100.000 HAB			N	MORTALIDADE POR 100.000 HAB
JARDIM DO SERIDÓ	943	7607,3	3622	589	1592	12842,9	6	1	23	185,5
JOÃO CÂMARA	1568	4485,8	5732	617	2431	6954,7	15	2	45	128,7
JOÃO DIAS	103	3880,9	318	36	155	5840,2	0	0	1	37,7
JOSÉ DA PENHA	305	5125,2	964	184	434	7292,9	1	2	4	67,2
JUCURUTU	829	4531,3	3265	975	2389	13058,2	10	6	41	224,1
JUNDIÁ	413	10595,2	1158	164	539	13827,6	1	0	7	179,6
LAGOA D'ANTA	146	2156,9	497	117	292	4313,8	1	0	7	103,4
LAGOA DE PEDRAS	105	1391,8	436	68	302	4003,2	1	0	13	172,3
LAGOA DE VELHOS	73	2672,0	277	29	188	6881,4	0	3	6	219,6
LAGOA NOVA	178	1140,0	1929	236	674	4316,6	6	1	11	70,4
LAGOA SALGADA	168	2037,6	564	108	438	5312,3	1	2	6	72,8
LAJES	189	1676,0	1784	310	770	6828,1	3	2	7	62,1
LAJES PINTADAS	131	2752,7	615	86	349	7333,5	3	1	8	168,1
LUCRÉCIA	133	3328,3	1068	119	456	11411,4	2	0	1	25,0
LUÍS GOMES	196	1937,5	1320	219	463	4576,9	8	2	5	49,4
MACAÍBA	2318	2869,1	10967	3344	4379	5420,1	71	33	152	188,1
MACAU	611	1920,5	1870	366	1319	4146,0	12	3	39	122,6
MAJOR SALES	70	1741,3	383	109	196	4875,6	0	0	7	174,1
MARCELINO VIEIRA	48	575,1	988	97	694	8314,4	3	0	11	131,8
MARTINS	165	1891,1	1245	140	339	3885,4	1	1	5	57,3
MAXARANGUAPE	351	2837,3	1044	208	505	4082,1	7	1	6	48,5
MESSIAS TARGINO	110	2390,8	934	135	376	8172,1	0	2	6	130,4
MONTANHAS	81	719,9	1251	69	539	4790,7	3	0	10	88,9
MONTE ALEGRE	348	1550,0	1830	289	1081	4814,9	1	0	10	44,5
MONTE DAS GAMELEIRAS	88	4180,5	263	58	180	8551,1	1	0	5	237,5
MOSSORÓ	5247	1764,4	43896	7925	22358	7518,4	107	95	523	175,9
NATAL	20887	2362,5	144533	57699	69254	7833,1	458	273	2373	268,4
NÍSIA FLORESTA	569	2061,4	3221	448	1923	6966,9	7	4	32	115,9
NOVA CRUZ	166	444,5	2852	400	1520	4070,4	4	4	53	141,9
OLHO-D'ÁGUA DO BORGES	97	2278,1	1196	129	593	13926,7	3	2	5	117,4
OURO BRANCO	99	2057,4	901	71	452	9393,2	0	2	4	83,1
PARANÁ	109	2562,3	1025	253	434	10202,2	1	1	2	47,0
PARAÚ	328	8704,9	899	126	530	14065,8	1	1	10	265,4
PARAZINHO	214	4086,3	754	182	419	8000,8	1	0	9	171,9
PARELHAS	1147	5340,6	2408	1187	2136	9945,5	9	5	25	116,4



MUNICÍPIO DE RESIDÊNCIA	CASOS SUSPEITOS		CASOS DESCARTADO	CASOS IGNORADOS	CASOS CONFIRMADOS		ÓBITOS EM INVESTIGAÇÃO	ÓBITOS DESCARTADOS	ÓBITOS CONFIRMADOS	
	N	TAXA DE SUSPEITOS POR 100.000 HAB			N	INCIDÊNCIA POR 100.000 HAB			N	MORTALIDADE POR 100.000 HAB
PARNAMIRIM	7391	2826,7	46506	12939	25214	9643,2	91	32	447	171,0
PASSA E FICA	501	3773,4	1763	359	1177	8865,0	1	1	6	45,2
PASSAGEM	134	4338,0	418	57	241	7801,9	0	0	3	97,1
PATU	312	2446,1	2541	355	1419	11125,0	6	5	26	203,8
PAU DOS FERROS	807	2655,1	8016	1775	3414	11232,5	5	10	22	72,4
PEDRA GRANDE	66	2038,9	673	154	315	9731,2	0	1	3	92,7
PEDRA PRETA	108	4393,8	343	20	140	5695,7	1	0	0	0,0
PEDRO AVELINO	125	1861,2	716	119	299	4452,1	1	1	4	59,6
PEDRO VELHO	511	3451,3	1364	252	667	4504,9	5	2	7	47,3
PENDÊNCIAS	307	2029,2	1281	338	1017	6722,2	3	4	31	204,9
PILÕES	124	3230,8	651	112	288	7503,9	1	1	3	78,2
POÇO BRANCO	202	1310,6	1932	72	813	5274,8	4	2	13	84,3
PORTALEGRE	109	1385,5	1270	194	535	6800,6	2	0	14	178,0
PORTO DO MANGUE	142	2206,0	431	164	373	5794,6	2	0	7	108,7
PUREZA	173	1798,1	662	81	412	4282,3	5	3	13	135,1
RAFAEL FERNANDES	150	2942,3	669	107	456	8944,7	4	1	3	58,8
RAFAEL GODEIRO	64	1999,4	1091	225	450	14058,1	0	0	1	31,2
RIACHO DA CRUZ	54	1508,8	565	94	252	7041,1	1	0	8	223,5
RIACHO DE SANTANA	74	1760,2	537	108	170	4043,8	1	0	1	23,8
RIACHUELO	161	1980,8	686	114	613	7541,8	2	1	12	147,6
RIO DO FOGO	149	1373,5	716	139	368	3392,3	4	0	10	92,2
RODOLFO FERNANDES	20	447,7	585	15	329	7365,1	1	1	10	223,9
RUY BARBOSA	22	611,1	216	68	110	3055,6	0	0	1	27,8
SANTA CRUZ	879	2215,6	8890	1345	3688	9295,8	7	3	61	153,8
SANTA MARIA	77	1387,1	493	178	330	5944,9	0	0	13	234,2
SANTANA DO MATOS	511	3995,0	1307	259	613	4792,4	2	1	12	93,8
SANTANA DO SERIDÓ	144	5373,1	608	146	228	8507,5	0	0	0	0,0
SANTO ANTÔNIO	597	2473,5	3015	457	1892	7838,9	7	3	48	198,9
SÃO BENTO DO NORTE	166	6043,0	376	110	205	7462,7	1	1	2	72,8
SÃO BENTO DO TRAIRÍ	20	449,5	211	59	154	3461,5	3	0	3	67,4
SÃO FERNANDO	138	3850,4	558	92	383	10686,4	0	0	5	139,5
SÃO FRANCISCO DO OESTE	47	1111,6	640	57	326	7710,5	2	0	4	94,6
SÃO GONÇALO DO AMARANTE	2991	2920,9	11818	3151	7247	7077,1	37	20	197	192,4
SÃO JOÃO DO SABUGI	155	2502,8	1675	115	678	10947,8	6	4	7	113,0
SÃO JOSÉ DE MIPIBU	1714	3904,4	9016	2213	4133	9414,8	7	7	61	139,0
SÃO JOSÉ DO CAMPESTRE	220	1711,3	1049	267	842	6549,5	4	1	26	202,2



MUNICÍPIO DE RESIDÊNCIA	CASOS SUSPEITOS		CASOS DESCARTADO	CASOS IGNORADOS	CASOS CONFIRMADOS		ÓBITOS EM INVESTIGAÇÃO	ÓBITOS DESCARTADOS	ÓBITOS CONFIRMADOS	
	N	TAXA DE SUSPEITOS POR 100.000 HAB			N	INCIDÊNCIA POR 100.000 HAB			N	MORTALIDADE POR 100.000 HAB
SÃO JOSÉ DO SERIDÓ	180	3884,3	977	252	491	10595,6	0	1	1	21,6
SÃO MIGUEL	515	2189,7	2998	495	2308	9813,3	13	3	33	140,3
SÃO MIGUEL DO GOSTOSO	88	855,9	949	194	528	5135,2	4	3	17	165,3
SÃO PAULO DO POTENGI	548	3117,4	1554	701	926	5267,6	16	4	39	221,9
SÃO PEDRO	83	1390,1	713	148	426	7134,5	6	0	10	167,5
SÃO RAFAEL	351	4279,4	1029	324	782	9534,3	2	1	14	170,7
SÃO TOMÉ	282	2550,9	2379	306	984	8900,9	1	0	18	162,8
SÃO VICENTE	306	4763,4	1459	249	668	10398,5	0	0	2	31,1
SENADOR ELÓI DE SOUZA	95	1561,0	409	76	216	3549,1	1	0	4	65,7
SENADOR GEORGINO AVELINO	176	3964,0	394	52	225	5067,6	1	0	5	112,6
SERRA CAIADA	88	846,6	717	105	499	4800,4	2	0	10	96,2
SERRA DE SÃO BENTO	51	885,1	337	39	165	2863,6	0	1	3	52,1
SERRA DO MEL	68	569,6	1014	161	428	3585,2	2	4	15	125,6
SERRA NEGRA DO NORTE	227	2810,1	1652	133	1207	14941,8	1	1	13	160,9
SERRINHA	243	3901,1	693	85	543	8717,3	0	1	9	144,5
SERRINHA DOS PINTOS	197	4104,2	940	257	474	9875,0	3	1	2	41,7
SEVERIANO MELO	11	450,8	1150	49	482	19754,1	1	2	12	491,8
SÍTIO NOVO	69	1249,5	381	56	177	3205,4	0	0	7	126,8
TABOLEIRO GRANDE	24	935,3	461	103	161	6274,4	0	0	5	194,9
TAIPU	396	3225,0	1027	179	653	5318,0	6	1	15	122,2
TANGARÁ	152	966,5	2597	249	466	2963,1	5	1	13	82,7
TENENTE ANANIAS	309	2864,8	1376	269	963	8928,2	1	1	22	204,0
TENENTE LAURENTINO CRUZ	310	5208,3	1156	168	663	11139,1	1	0	4	67,2
TIBAU	334	8134,4	996	177	587	14296,2	5	2	11	267,9
TIBAU DO SUL	534	3765,9	2565	313	1544	10888,6	2	0	10	70,5
TIMBAÚBA DOS BATISTAS	137	5675,2	681	72	316	13090,3	4	1	2	82,9
TOUROS	459	1378,9	1923	303	1016	3052,2	8	2	29	87,1
TRIUNFO POTIGUAR	60	1853,6	374	44	303	9360,5	0	1	2	61,8
UMARIZAL	116	1099,0	1798	557	894	8469,9	3	3	16	151,6
UPANEMA	213	1453,0	1910	146	1000	6821,7	1	5	17	116,0
VÁRZEA	149	2709,1	486	83	318	5781,8	3	1	10	181,8
VENHA-VER	139	3327,7	265	28	235	5626,0	0	1	5	119,7
VERA CRUZ	232	1858,8	1459	110	761	6097,3	3	1	14	112,2



MUNICÍPIO DE RESIDÊNCIA	CASOS SUSPEITOS		CASOS DESCARTADO	CASOS IGNORADOS	CASOS CONFIRMADOS		ÓBITOS EM INVESTIGAÇÃO	ÓBITOS DESCARTADOS	ÓBITOS CONFIRMADOS	
	N	TAXA DE SUSPEITOS POR 100.000 HAB			N	INCIDÊNCIA POR 100.000 HAB			N	MORTALIDADE POR 100.000 HAB
VIÇOSA	75	4365,5	964	185	305	17753,2	0	1	3	174,6
VILA FLOR	59	1861,2	313	10	204	6435,3	0	0	1	31,5
RN	89540	2338,5	529246	131930	275370	7183,9	1337	724	6295	167,30

Fonte: SUVIGE/CPS/SESAP; FormSUScap/E-SUS VE-MS; GAL/LACEN-RN; Lab. Privado; Secretarias Municipais de Saúde - boletins e relatórios submetidos à Sesap. *Dados extraídos em 06/06/2021 (SE 23) às 23h, sujeitos a alterações. Taxa de notificação e Coeficiente de Incidência foram calculados com base na estimativa populacional do IBGE para 2020. **Houve flutuações de casos e óbitos entre municípios, além de terem sido detectados pacientes com mais de um método de diagnóstico. * O sistema E-SUS encontra-se inoperante na data de hoje, 07/06/2021 e os dados relativos serão inseridos logo mais que o sistema se estabeleça.



Informe Epidemiológico - COVID - 19
Monitoramento dos casos de COVID-19
Ano 2020/2021

SECRETARIA DE ESTADO DA SAÚDE PÚBLICA
Av. Marechal Deodoro da Fonseca, 730 - Centro, Natal/RN
Secretário de Estado da Saúde Pública: Cipriano Maia de Vasconcelos

COORDENADORIA DE PROMOÇÃO À SAÚDE
Coordenadora: Kelly Kattiucci Brito de Lima Maia

Centro de Informações Estratégicas de Vigilância em Saúde

Maria Suêly Lopes Correia Pereira
Marcos Sergio de Araújo Guerra
Stella Rosa de Sousa Leal
Valeska Daliane Souto de Souza
Viviane Fernandes de Medeiros
Ximemy Glauce da Cunha Freire Lopes
Thiago Emmanuel Araújo dos Santos
Natalia Raiane Silva Vieira

Equipe de Apoio

Mayra Beatriz Costa Medeiros
Tannyra Thuyanne Silva Costa Freire
Thialisson Santos Ribeiro

CENTRO ESTADUAL DE REFERÊNCIA EM SAÚDE DO TRABALHADOR - CEREST/RN

Equipe Técnica de Elaboração do Boletim:
Alessandra Karla de França Rodrigues
Edmilson Castro Dias
Paula Francinete Silva de Araujo

ELABORAÇÃO DO INFORME EPIDEMIOLÓGICO

Claudia Cibelly de Oliveira Lourenço
Mayra Beatriz Costa Medeiros
Tannyra Thuyanne Silva Costa Freire
Thialisson Santos Ribeiro

