



### PANORAMA EPIDEMIOLÓGICO



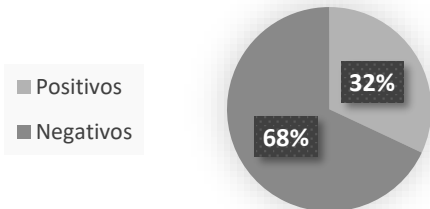
Fonte: SUVIGE/CVS/SESAP; FormSUScap/E-SUS VE-MS; GAL/LACEN-RN; Lab. Privado; Dados extraídos em 23/05/2021 (SE 21) às 23h, sujeitos a alterações. \*São considerados casos inconclusivos os casos suspeitos para os quais não foi possível realizar diagnóstico laboratorial.



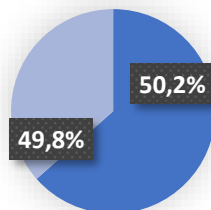
### PANORAMA LABORATORIAL



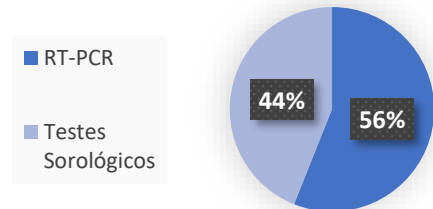
#### EXAMES LABORATORIAIS REALIZADOS



#### POSITIVOS



#### RESULTADOS NEGATIVOS

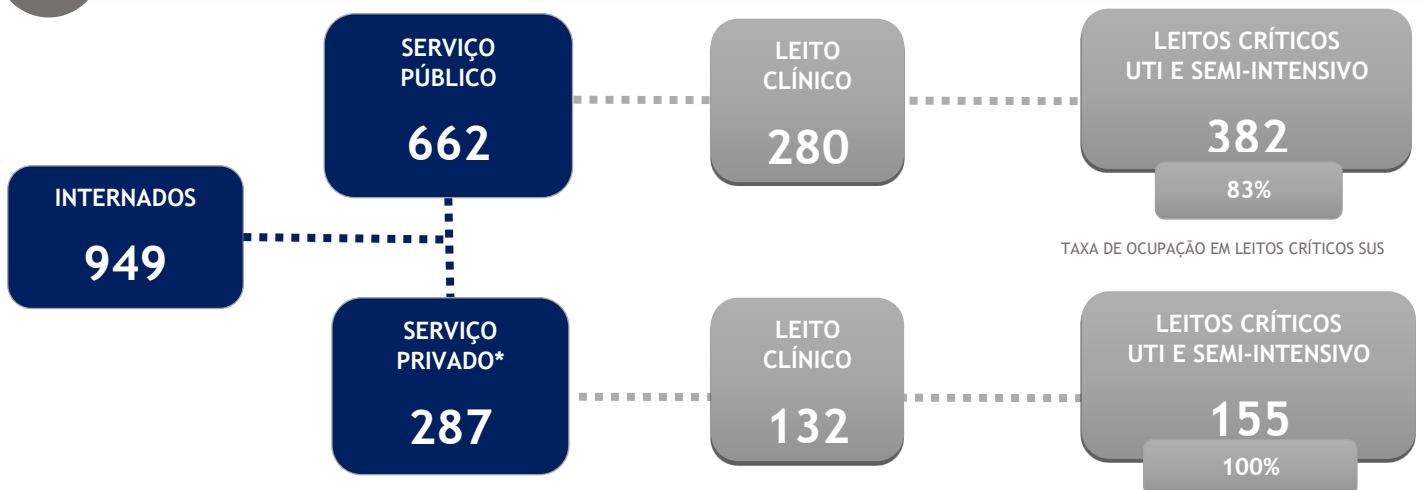


Fonte: SUVIGE/CVS/SESAP; FormSUScap/E-SUS VE-MS; GAL/LACEN-RN; Lab. Privado; \*Dados extraídos em 20/05/2021 (SE 20) às 23h, sujeitos a alterações.

\*Os testes sorológicos englobam os Testes rápidos, Eletroquimioluminescência e Elisa realizados na rede pública e privada do RN. \*Foram retirados as duplicidades de exames.\*Dados não atualizados no dia de hoje, 24/05, por inoperabilidade do sistema.



### PANORAMA ASSISTENCIAL



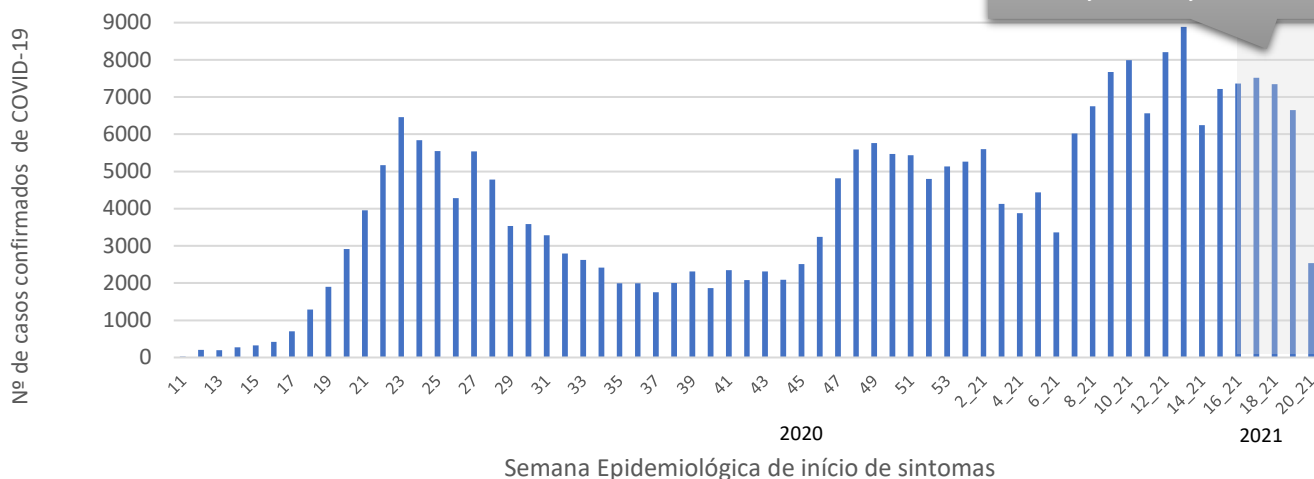
Fonte: Regula RN e Sistema de Gerenciamento de Leitos COVID-19. Não incluiu pacientes em leitos de estabilização, como UPAs. Dados extraídos em 24/05/2021 às 15h, sujeitos a alterações. \*Apenas 8 dos 10 hospitais privados cadastrados atualizaram seus dados na data de extração.





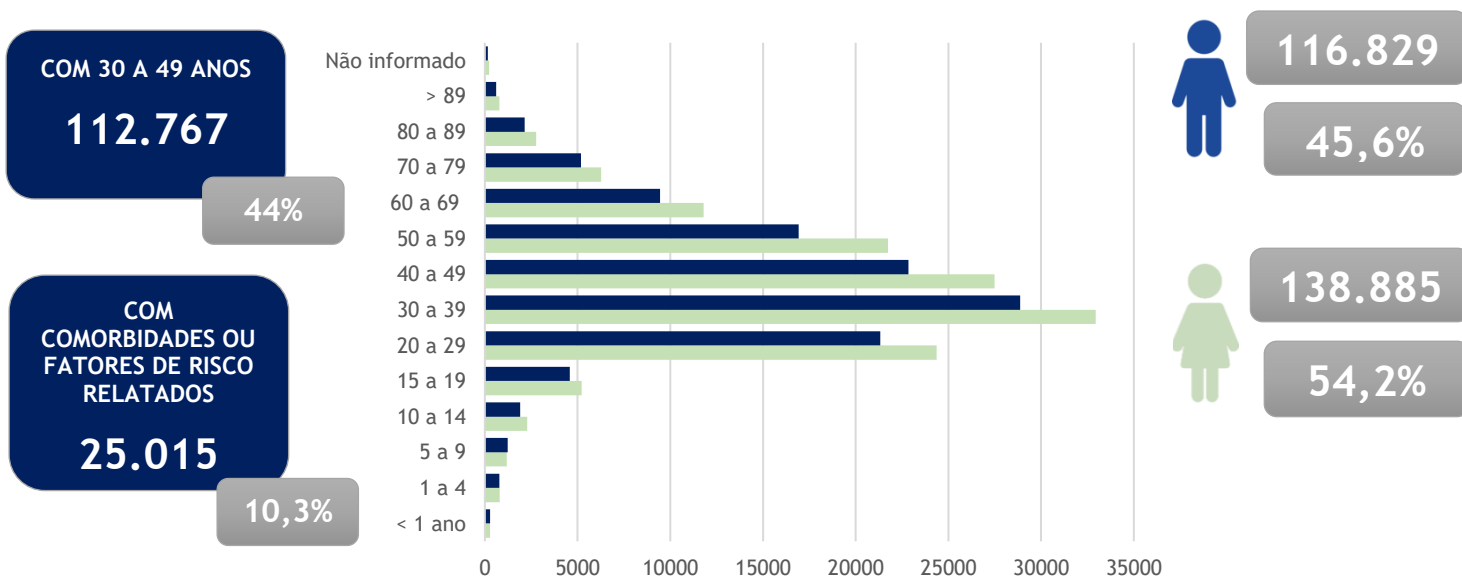
**CASOS CONFIRMADOS POR COVID-19 NO RN\***

(A) Casos confirmados ao longo do tempo



Fonte: SUVIGE/CVS/SESAP; FormSUScap/E-SUS VE-MS; GAL/LACEN-RN; Lab. Privado; \*Dados extraídos em 20/05/2021 (SE 20) às 23h, sujeitos a alterações. Os dados estão apresentados por data de início de sintomas, quando não disponíveis preferencialmente por data de coleta e por fim data de notificação para os casos confirmados. A conformação dos gráficos pode sofrer alteração em decorrência do período que se tem para notificação e detecção dos casos. \*Dados não atualizados no dia de hoje, 24/05, por inoperabilidade do sistema

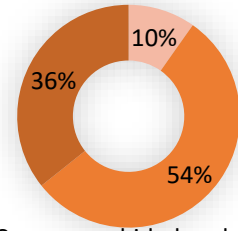
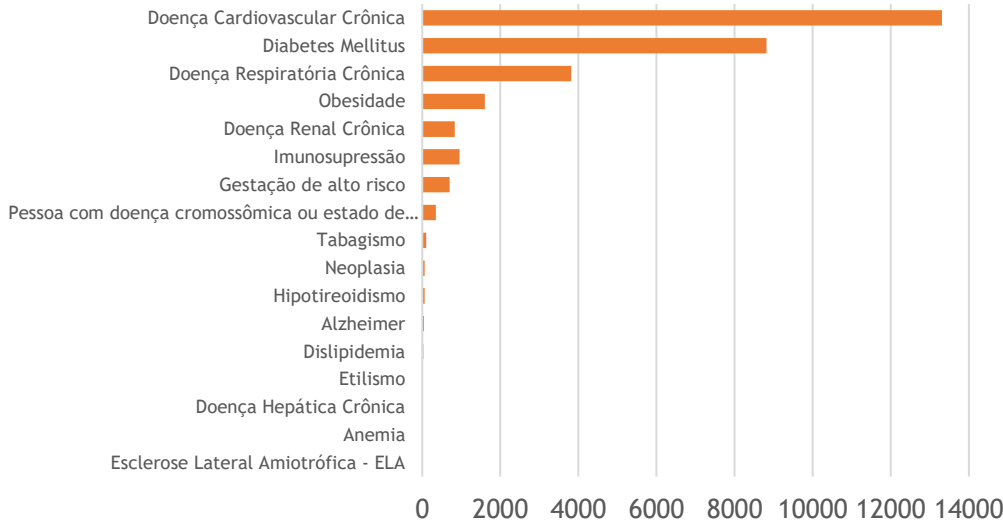
(B) Casos confirmados por sexo e faixa etária



(C) Casos confirmados infanto-juvenil



(D) Comorbidades e fatores de risco relatados de acordo com os casos confirmados



Com comorbidade relatada  
Sem comorbidade relatada  
Não informado

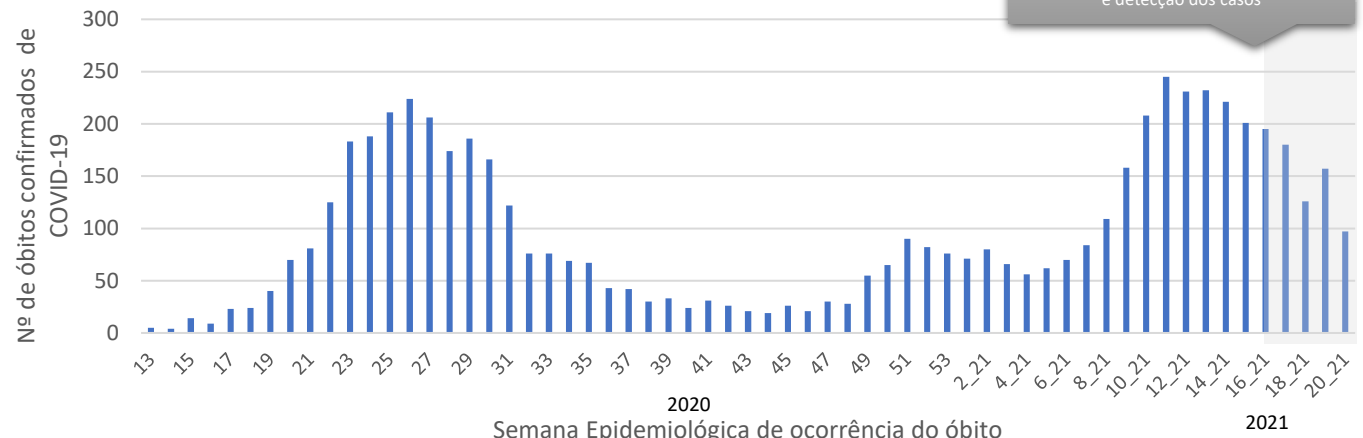
**GESTANTES**  
CASOS - 707  
ÓBITOS - 7



Fonte: SUVIGE/CVS/SESAP; FormSUScap/E-SUS VE-MS; GAL/LACEN-RN; Lab. Privado; \*Dados extraídos em 20/05/2021 (SE 20) às 23h, sujeitos a alterações. \*Dados não atualizados no dia de hoje, 24/05, por inoperabilidade do sistema.

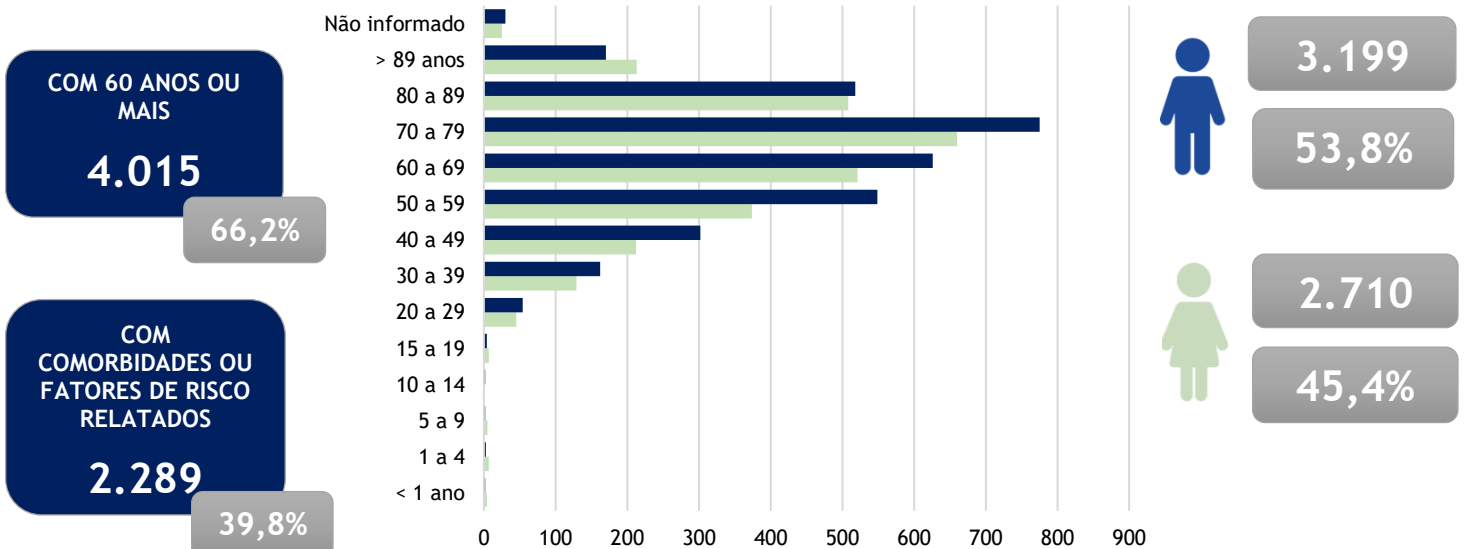
## ÓBITOS CONFIRMADOS POR COVID-19 NO RN\*

(A) Óbitos confirmados ao longo do tempo



Fonte: SUVIGE/CVS/SESAP; FormSUScap/E-SUS VE-MS; GAL/LACEN-RN; Lab. Privado; \*Dados extraídos em 20/05/2021 (SE 20) às 23h, sujeitos a alterações. \*Dados não atualizados no dia de hoje, 24/05, por inoperabilidade do sistema

(B) Óbitos confirmados por sexo e faixa etária

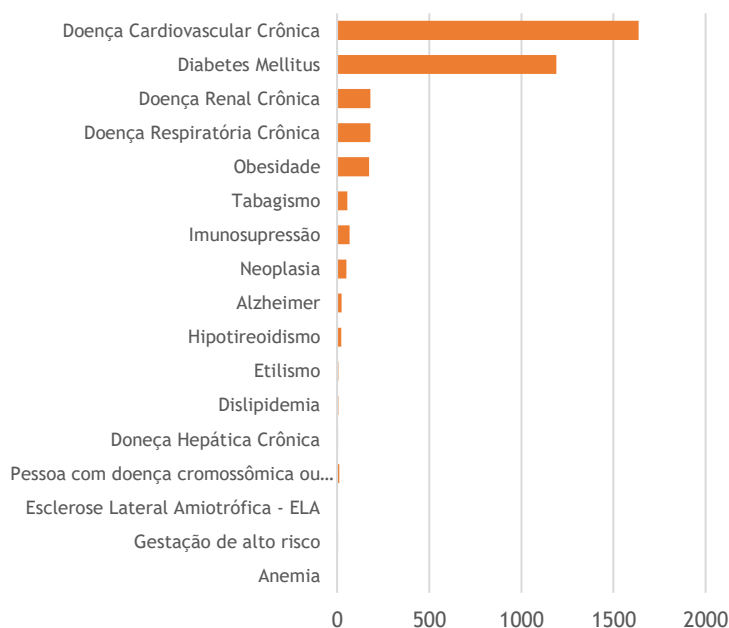
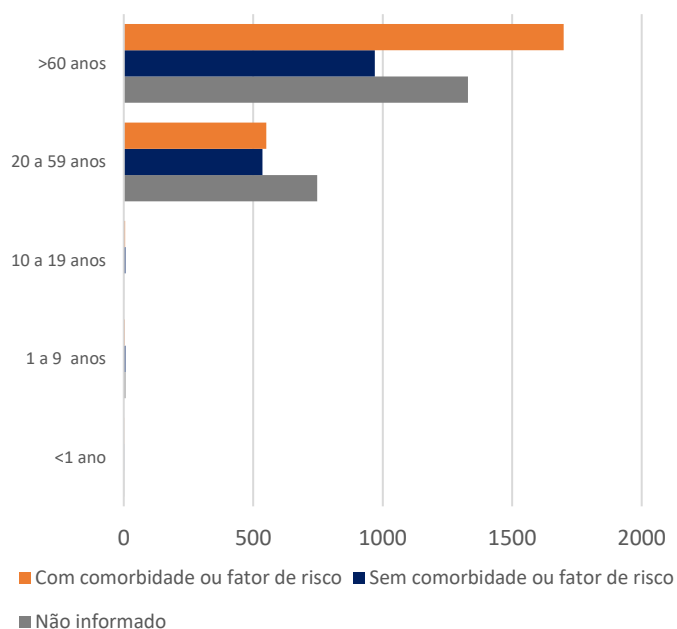


(C) Óbitos confirmados infanto-juvenil



(D) Óbitos confirmados com comorbidade ou fator de risco de acordo com faixa etária

(E) Comorbidades e fatores de risco relatadas de acordo com os óbitos confirmados



Fonte: SUVIGE/CPS/SESAP; FormSUScap/E-SUS VE-MS; GAL/LACEN-RN; Lab. Privado; \*Dados extraídos em 20/05/2021 (SE 20) às 23h, sujeitos a alterações. \*Dados não atualizados no dia de hoje, 24/05, por inoperabilidade do sistema.





**FIQUE CONECTADO COM A SESAP-RN E PARCEIROS**

ACESSE MAIS INFORMAÇÕES NO SITE DA SESAP E  
AOS ARQUIVOS DOS DADOS DETALHADOS

<http://www.saude.rn.gov.br/>

ACESSE AO APLICATIVO  
TO DE OLHO

<https://todeolho.mprn.mp.br/#/>

ACESSE AO PAINEL DE  
MONITORAMENTO  
CORONAVÍRUS RN

<https://covid.lais.ufrn.br/>

ACESSE O PORTAL DO RN  
SOBRE O COVID-19

<https://portalcovid19.saude.rn.gov.br/>



**Tabela 1 - Casos notificados para investigação de COVID-19 de acordo com classificação e por região de saúde de residência, Rio Grande do Norte, 2020/2021\*.**

REGIÃO DE SAÚDE DE RESIDÊNCIA	CASOS SUSPEITOS		CASOS DESCARTADOS	CASOS CONFIRMADOS		ÓBITOS EM INVESTIGAÇÃO	ÓBITOS DESCARTADOS	ÓBITOS CONFIRMADOS		LETALIDADE
	N	TAXA DE SUSPEITOS POR 100.000 HAB		N	INCIDÊNCIA POR 100.000 HAB			N	MORTALIDADE POR 100.000 HAB	
1ª REGIÃO	9664	2506,5	40162	22767	5904,9	61	34	401	104,00	1,8
2ª REGIÃO	7682	1569,4	76106	37708	7703,4	141	131	818	167,11	2,2
3ª REGIÃO	7319	2011,8	30534	16489	4532,3	110	47	393	108,02	2,4
4ª REGIÃO	13144	4383,4	53406	30504	10172,8	115	53	406	135,40	1,3
5ª REGIÃO	3170	1575,1	24861	11234	5581,9	62	21	247	122,73	2,2
6ª REGIÃO	5685	2259,4	46917	20580	8179,1	69	45	297	118,04	1,4
7ª REGIÃO	33111	2439,4	207361	103848	7650,7	630	364	3111	229,19	3,0
8ª REGIÃO	5583	3536,1	20091	12647	8010,3	39	29	277	175,44	2,2
<b>TOTAL RN</b>	<b>85358</b>	<b>2434,0</b>	<b>499438</b>	<b>255777</b>	<b>7293,6</b>	<b>1227</b>	<b>724</b>	<b>5950</b>	<b>169,67</b>	<b>2,3</b>
<b>OUTRAS LOCALIDADES</b>	<b>387</b>	<b>-</b>	<b>4789</b>	<b>2322</b>	<b>-</b>	<b>6</b>	<b>3</b>	<b>47</b>	<b>-</b>	<b>-</b>
<b>TOTAL GERAL</b>	<b>85745</b>	<b>2445,1</b>	<b>504227</b>	<b>258099</b>	<b>7359,8</b>	<b>1233</b>	<b>727</b>	<b>5997</b>	<b>171,01</b>	<b>2,3</b>

Fonte: SUVIGE/CPS/SESAP; FormSUScap/E-SUS VE-MS; GAL/LACEN-RN; Lab. Privado; \*Dados extraídos em 20/05/2021 (SE 20) às 23h, sujeitos a alterações. Taxa de notificação e Coeficiente de Incidência foram calculados com base na estimativa populacional do IBGE para 2020.

**Tabela 2 - Casos notificados para investigação de COVID-19 de acordo com classificação e por município de residência, Rio Grande do Norte, 2020/2021\*.**


MUNICÍPIO DE RESIDÊNCIA	CASOS SUSPEITOS		CASOS DESCARTADO	CASOS IGNORADOS	CASOS CONFIRMADOS		ÓBITOS EM INVESTIGAÇÃO	ÓBITOS DESCARTADOS	ÓBITOS CONFIRMADOS	
	N	TAXA DE SUSPEITOS POR 100.000 HAB			N	INCIDÊNCIA POR 100.000 HAB			N	MORTALIDADE POR 100.000 HAB
ACARI	429	3852,4	1626	607	889	7983,1	8	5	13	116,7
AÇU	2487	4286,7	8916	2114	5140	8859,5	21	14	125	215,5
AFONSO BEZERRA	84	761,2	944	109	613	5555,1	0	2	13	117,8
ÁGUA NOVA	31	953,3	502	73	214	6580,6	1	0	2	61,5
ALEXANDRIA	333	2452,7	6791	246	1227	9037,3	3	2	16	117,8
ALMINO AFONSO	152	3210,1	778	48	392	8278,8	3	1	10	211,2
ALTO DO RODRIGUES	754	5189,6	2819	908	1728	11893,5	5	2	32	220,2
ANGICOS	306	2612,3	1114	240	673	5745,3	2	0	16	136,6
ANTÔNIO MARTINS	167	2337,3	1064	94	523	7319,8	2	0	5	70,0
APODI	78	217,6	11209	588	5042	14066,1	13	0	78	217,6
AREIA BRANCA	512	1843,5	3417	1021	2128	7661,8	8	9	84	302,4
ARÊS	239	1670,6	1230	324	888	6207,2	3	0	20	139,8
AUGUSTO SEVERO (CAMPO GRANDE)	130	1346,5	819	122	464	4805,8	3	0	10	103,6
BAÍA FORMOSA	52	560,9	550	107	315	3397,7	1	1	8	86,3
BARAÚNA	139	489,9	1661	182	932	3284,7	7	4	22	77,5
BARCELONA	13	325,2	240	26	79	1976,0	3	0	3	75,0
BENTO FERNANDES	36	654,9	240	22	128	2328,5	0	0	3	54,6
BODÓ	57	2564,1	299	60	110	4948,3	1	0	0	0,0
BOM JESUS	237	2321,3	1230	257	659	6454,5	3	4	13	127,3



MUNICÍPIO DE RESIDÊNCIA	CASOS SUSPEITOS		CASOS DESCARTADO	CASOS IGNORADOS	CASOS CONFIRMADOS		ÓBITOS EM INVESTIGAÇÃO	ÓBITOS DESCARTADOS	ÓBITOS CONFIRMADOS	
	N	TAXA DE SUSPEITOS POR 100.000 HAB			N	INCIDÊNCIA POR 100.000 HAB			N	MORTALIDADE POR 100.000 HAB
BREJINHO	411	3236,5	1641	407	1066	8394,4	1	1	10	78,7
CAIÇARA DO NORTE	158	2412,6	474	132	357	5451,2	1	0	9	137,4
CAIÇARA DO RIO DO VENTO	88	2388,7	511	137	256	6949,0	1	3	7	190,0
CAICÓ	1950	2869,7	13950	3810	9636	14180,6	27	12	114	167,8
CAMPO REDONDO	105	936,1	970	104	556	4956,8	3	0	10	89,2
CANGUARETAMA	594	1733,0	1636	602	1203	3509,7	7	1	27	78,8
CARAÚBAS	85	414,8	4900	133	2154	10510,9	4	2	36	175,7
CARNAÚBA DOS DANTAS	144	1760,4	1147	240	614	7506,1	1	0	7	85,6
CARNAUBAIS	203	1886,8	1149	219	887	8244,3	2	0	12	111,5
CEARÁ-MIRIM	1072	1458,6	4183	811	2417	3288,6	24	12	93	126,5
CERRO CORÁ	243	2173,7	1082	195	296	2647,8	7	2	5	44,7
CORONEL EZEQUIEL	27	490,4	857	38	235	4268,1	1	2	3	54,5
CORONEL JOÃO PESSOA	132	2687,3	391	40	373	7593,6	2	1	6	122,1
CRUZETA	350	4376,1	1989	262	1350	16879,2	3	0	10	125,0
CURRAIS NOVOS	3265	7290,2	6929	1882	2888	6448,4	20	10	62	138,4
DOUTOR SEVERIANO	84	1187,1	970	108	549	7758,6	2	0	19	268,5
ENCANTO	172	3050,7	975	185	521	9240,9	2	2	15	266,1
EQUADOR	116	1918,9	1094	149	182	3010,8	0	0	1	16,5
ESPÍRITO SANTO	231	2199,0	704	108	481	4578,8	0	1	9	85,7
EXTREMOZ	1017	3558,1	3824	829	2874	10054,9	10	6	52	181,9
FELIPE GUERRA	170	2840,4	1215	101	870	14536,3	0	3	15	250,6
FERNANDO PEDROZA	203	6647,0	717	222	331	10838,2	0	0	2	65,5
FLORÂNIA	634	6954,8	1964	441	1250	13712,2	3	1	12	131,6
FRANCISCO DANTAS	13	460,3	485	98	190	6728,0	0	0	1	35,4
FRUTUOSO GOMES	149	3662,7	1466	133	576	14159,3	0	1	7	172,1
GALINHOS	125	4486,7	504	105	297	10660,4	1	0	0	0,0
GOIANINHA	981	3726,1	3309	476	2238	8500,5	2	3	33	125,3
GOVERNADOR DIX-SEPT ROSADO	96	736,4	3019	181	994	7624,5	5	3	15	115,1
GROSSOS	426	4102,9	1683	290	936	9014,7	2	1	16	154,1
GUAMARÉ	642	4099,9	1951	700	1440	9196,0	6	3	45	287,4
IELMO MARINHO	80	581,1	622	169	301	2186,5	2	2	6	43,6
IPANGUAÇU	130	839,2	1141	223	791	5106,2	1	4	20	129,1



MUNICÍPIO DE RESIDÊNCIA	CASOS SUSPEITOS		CASOS DESCARTADO	CASOS IGNORADOS	CASOS CONFIRMADOS		ÓBITOS EM INVESTIGAÇÃO	ÓBITOS DESCARTADOS	ÓBITOS CONFIRMADOS	
	N	TAXA DE SUSPEITOS POR 100.000 HAB			N	INCIDÊNCIA POR 100.000 HAB			N	MORTALIDADE POR 100.000 HAB
IPUEIRA	142	6336,5	793	70	224	9995,5	0	0	2	89,2
ITAJÁ	197	2610,0	617	71	499	6611,0	1	2	8	106,0
ITAÚ	134	2279,7	496	54	287	4882,6	2	0	10	170,1
JAÇANÃ	101	1105,9	1198	159	692	7576,9	2	0	4	43,8
JANDAÍRA	173	2515,3	952	205	595	8650,8	2	1	3	43,6
JANDUÍS	77	1461,7	1033	69	530	10060,7	1	1	5	94,9
JANUÁRIO CICCÓ (BOA SAÚDE)	45	442,0	343	109	218	2141,2	5	1	6	58,9
JAPI	52	1028,7	284	78	187	3699,3	0	1	6	118,7
JARDIM DE ANGICOS	75	2871,4	257	23	121	4632,5	0	1	1	38,3
JARDIM DE PIRANHAS	564	3801,3	2008	339	1761	11869,0	7	0	32	215,7
JARDIM DO SERIDÓ	895	7220,1	3456	590	1520	12262,0	5	1	21	169,4
JOÃO CÂMARA	1484	4245,5	5625	617	2371	6783,0	18	2	40	114,4
JOÃO DIAS	89	3353,4	307	37	146	5501,1	0	0	1	37,7
JOSÉ DA PENHA	264	4436,2	873	184	338	5679,7	1	2	4	67,2
JUCURUTU	739	4039,4	3020	976	2166	11839,3	10	6	39	213,2
JUNDIÁ	404	10364,3	1099	164	512	13134,9	1	0	6	153,9
LAGOA D'ANTA	112	1654,6	424	117	257	3796,7	1	0	6	88,6
LAGOA DE PEDRAS	82	1087,0	392	68	226	2995,8	1	0	12	159,1
LAGOA DE VELHOS	67	2452,4	270	29	175	6405,6	0	3	5	183,0
LAGOA NOVA	178	1140,0	1830	236	625	4002,8	6	1	10	64,0
LAGOA SALGADA	149	1807,2	514	109	408	4948,5	1	2	6	72,8
LAJES	170	1507,5	1715	310	683	6056,6	2	2	7	62,1
LAJES PINTADAS	132	2773,7	574	86	309	6493,0	3	1	7	147,1
LUCRÉCIA	125	3128,1	1010	119	393	9834,8	1	0	0	0,0
LUÍS GOMES	183	1809,0	1227	219	424	4191,4	8	2	5	49,4
MACAÍBA	2148	2658,7	10264	3344	3998	4948,5	65	33	143	177,0
MACAU	460	1445,9	1569	366	1137	3573,9	11	3	38	119,4
MAJOR SALES	61	1517,4	365	109	188	4676,6	0	0	7	174,1
MARCELINO VIEIRA	47	563,1	933	97	640	7667,4	2	0	11	131,8
MARTINS	162	1856,7	1145	140	292	3346,7	1	1	2	22,9
MAXARANGUAPE	345	2788,8	984	208	486	3928,5	5	1	6	48,5
MESSIAS TARGINO	105	2282,1	875	135	355	7715,7	0	2	6	130,4
MONTANHAS	82	728,8	1186	69	471	4186,3	3	0	10	88,9
MONTE ALEGRE	329	1465,4	1673	290	984	4382,9	1	0	7	31,2
MONTE DAS GAMELEIRAS	90	4275,5	254	58	172	8171,0	1	0	3	142,5
MOSSORÓ	4989	1677,7	42160	7925	21105	7097,0	92	95	494	166,1





MUNICÍPIO DE RESIDÊNCIA	CASOS SUSPEITOS		CASOS DESCARTADO	CASOS IGNORADOS	CASOS CONFIRMADOS		ÓBITOS EM INVESTIGAÇÃO	ÓBITOS DESCARTADOS	ÓBITOS CONFIRMADOS	
	N	TAXA DE SUSPEITOS POR 100.000 HAB			N	INCIDÊNCIA POR 100.000 HAB			N	MORTALIDADE POR 100.000 HAB
NATAL	19562	2212,6	138060	57704	66016	7466,8	433	273	2290	259,0
NÍSIA FLORESTA	521	1887,5	2948	448	1715	6213,3	5	4	32	115,9
NOVA CRUZ	180	482,0	2524	400	1335	3575,0	4	4	46	123,2
OLHO-D'ÁGUA DO BORGES	94	2207,6	1177	129	590	13856,3	2	2	5	117,4
OURO BRANCO	98	2036,6	833	71	434	9019,1	0	2	4	83,1
PARANÁ	110	2585,8	1005	253	413	9708,5	1	1	2	47,0
PARAÚ	292	7749,5	856	126	501	13296,2	1	1	9	238,9
PARAZINHO	134	2558,7	696	182	372	7103,3	0	0	8	152,8
PARELHAS	923	4297,6	2109	1188	1796	8362,4	7	5	24	111,7
PARNAMIRIM	6795	2598,8	43613	12940	23749	9082,9	81	32	431	164,8
PASSA E FICA	550	4142,5	1542	359	1017	7659,9	1	1	5	37,7
PASSAGEM	103	3334,4	380	57	213	6895,4	0	0	3	97,1
PATU	300	2352,0	2435	355	1392	10913,4	6	5	25	196,0
PAU DOS FERROS	720	2368,9	7529	1775	2976	9791,4	4	10	18	59,2
PEDRA GRANDE	49	1513,7	632	154	285	8804,4	0	1	3	92,7
PEDRA PRETA	108	4393,8	312	20	132	5370,2	1	0	0	0,0
PEDRO AVELINO	122	1816,6	680	119	278	4139,4	1	1	4	59,6
PEDRO VELHO	477	3221,7	1268	252	585	3951,1	5	2	7	47,3
PENDÊNCIAS	210	1388,1	1053	338	853	5638,2	2	4	29	191,7
PILÕES	124	3230,8	609	112	274	7139,1	1	1	3	78,2
POÇO BRANCO	208	1349,5	1793	72	648	4204,2	4	2	12	77,9
PORTALEGRE	107	1360,1	1164	194	461	5859,9	2	0	12	152,5
PORTO DO MANGUE	124	1926,4	379	164	304	4722,7	2	0	6	93,2
PUREZA	168	1746,2	602	81	393	4084,8	5	3	13	135,1
RAFAEL FERNANDES	132	2589,3	614	107	380	7453,9	3	1	2	39,2
RAFAEL GODEIRO	60	1874,4	1056	225	434	13558,3	0	0	1	31,2
RIACHO DA CRUZ	40	1117,6	520	94	229	6398,4	0	0	6	167,6
RIACHO DE SANTANA	60	1427,2	474	108	146	3472,9	1	0	1	23,8
RIACHUELO	158	1943,9	651	114	595	7320,4	2	1	12	147,6
RIO DO FOGO	138	1272,1	591	139	310	2857,7	4	0	10	92,2
RODOLFO FERNANDES	21	470,1	572	15	310	6939,8	1	1	9	201,5
RUY BARBOSA	21	583,3	215	68	107	2972,2	0	0	1	27,8
SANTA CRUZ	839	2114,7	8593	1345	3366	8484,1	7	3	56	141,2
SANTA MARIA	68	1225,0	453	178	310	5584,6	0	0	13	234,2
SANTANA DO MATOS	376	2939,6	1209	259	527	4120,1	2	1	10	78,2
SANTANA DO SERIDÓ	123	4589,6	569	146	190	7089,6	0	0	0	0,0
SANTO ANTÔNIO	538	2229,0	2736	457	1629	6749,3	7	3	43	178,2
SÃO BENTO DO NORTE	164	5970,1	333	110	193	7025,8	1	1	2	72,8




MUNICÍPIO DE RESIDÊNCIA	CASOS SUSPEITOS		CASOS DESCARTADO	CASOS IGNORADOS	CASOS CONFIRMADOS		ÓBITOS EM INVESTIGAÇÃO	ÓBITOS DESCARTADOS	ÓBITOS CONFIRMADOS	
	N	TAXA DE SUSPEITOS POR 100.000 HAB			N	INCIDÊNCIA POR 100.000 HAB			N	MORTALIDADE POR 100.000 HAB
SÃO BENTO DO TRAIRÍ	19	427,1	200	59	144	3236,7	3	0	3	67,4
SÃO FERNANDO	119	3320,3	489	92	327	9123,9	0	0	5	139,5
SÃO FRANCISCO DO OESTE	39	922,4	587	57	298	7048,2	1	0	4	94,6
SÃO GONÇALO DO AMARANTE	2756	2691,4	10788	3151	6758	6599,6	36	20	188	183,6
SÃO JOÃO DO SABUGI	149	2405,9	1540	115	571	9220,1	5	4	7	113,0
SÃO JOSÉ DE MIPIBU	1606	3658,4	8327	2213	3603	8207,5	6	7	53	120,7
SÃO JOSÉ DO CAMPESTRE	197	1532,4	996	267	772	6005,0	4	1	25	194,5
SÃO JOSÉ DO SERIDÓ	164	3539,1	895	252	465	10034,5	0	1	0	0,0
SÃO MIGUEL	490	2083,4	2809	495	2115	8992,7	10	3	29	123,3
SÃO MIGUEL DO GOSTOSO	74	719,7	897	194	491	4775,3	3	3	15	145,9
SÃO PAULO DO POTENGI	468	2662,3	1470	701	874	4971,8	11	4	37	210,5
SÃO PEDRO	100	1674,8	617	148	353	5911,9	6	0	8	134,0
SÃO RAFAEL	281	3426,0	939	324	645	7863,9	1	1	12	146,3
SÃO TOMÉ	266	2406,2	2294	306	915	8276,8	1	0	17	153,8
SÃO VICENTE	269	4187,4	1302	249	588	9153,2	0	0	2	31,1
SENADOR ELÓI DE SOUZA	81	1330,9	395	76	193	3171,2	1	0	4	65,7
SENADOR GEORGINO AVELINO	218	4909,9	322	52	148	3333,3	1	0	5	112,6
SERRA CAIADA	84	808,1	679	105	425	4088,5	2	0	7	67,3
SERRA DE SÃO BENTO	26	451,2	312	39	160	2776,8	0	1	3	52,1
SERRA DO MEL	50	418,8	963	161	400	3350,6	1	4	14	117,3
SERRA NEGRA DO NORTE	202	2500,6	1454	134	1019	12614,5	1	1	11	136,2
SERRINHA	227	3644,2	640	85	477	7657,7	0	1	8	128,4
SERRINHA DOS PINTOS	187	3895,8	890	257	432	9000,0	3	1	2	41,7
SEVERIANO MELO	8	327,9	1051	49	389	15942,6	1	2	10	409,8
SÍTIO NOVO	68	1231,4	364	56	154	2788,8	0	0	7	126,8
TABOLEIRO GRANDE	20	779,4	437	103	147	5728,8	0	0	5	194,9
TAIPU	354	2883,0	963	179	596	4853,8	4	1	14	114,0
TANGARÁ	130	826,6	2513	249	415	2638,8	5	1	10	63,6
TENENTE ANANIAS	316	2929,7	1255	269	891	8260,7	1	1	19	176,2
TENENTE LAURENTINO CRUZ	288	4838,7	1075	168	622	10450,3	0	0	4	67,2
TIBAU	314	7647,3	943	177	528	12859,2	5	2	9	219,2
TIBAU DO SUL	512	3610,7	2372	313	1440	10155,1	2	0	10	70,5



MUNICÍPIO DE RESIDÊNCIA	CASOS SUSPEITOS		CASOS DESCARTADO	CASOS IGNORADOS	CASOS CONFIRMADOS		ÓBITOS EM INVESTIGAÇÃO	ÓBITOS DESCARTADOS	ÓBITOS CONFIRMADOS	
	N	TAXA DE SUSPEITOS POR 100.000 HAB			N	INCIDÊNCIA POR 100.000 HAB			N	MORTALIDADE POR 100.000 HAB
TIMBAÚBA DOS BATISTAS	123	5095,3	641	72	307	12717,5	3	1	2	82,9
TOUROS	431	1294,8	1806	303	958	2878,0	8	2	28	84,1
TRIUNFO POTIGUAR	51	1575,5	342	44	246	7599,6	0	1	2	61,8
UMARIZAL	124	1174,8	1716	557	861	8157,3	3	3	16	151,6
UPANEMA	196	1337,1	1783	146	913	6228,3	1	5	15	102,3
VÁRZEA	134	2436,4	456	83	300	5454,5	3	1	10	181,8
VENHA-VER	127	3040,5	240	28	203	4859,9	0	1	4	95,8
VERA CRUZ	206	1650,5	1313	110	656	5256,0	3	1	14	112,2
VIÇOSA	60	3492,4	902	185	281	16356,2	0	1	3	174,6
VILA FLOR	57	1798,1	290	10	193	6088,3	0	0	0	0,0
<b>RN</b>	<b>85358</b>	<b>2434,0</b>	<b>499438</b>	<b>131945</b>	<b>255777</b>	<b>7293,6</b>	<b>1227</b>	<b>724</b>	<b>5950</b>	<b>169,67</b>
<b>OUTRAS LOCALIDADES</b>	<b>387</b>	<b>-</b>	<b>4789</b>	<b>16</b>	<b>2322</b>	<b>-</b>	<b>6</b>	<b>3</b>	<b>47</b>	<b>-</b>
<b>TOTAL GERAL</b>	<b>85745</b>	<b>2445,1</b>	<b>504227</b>	<b>131961</b>	<b>258099</b>	<b>7359,8</b>	<b>1233</b>	<b>727</b>	<b>5997</b>	<b>171,01</b>

Fonte: SUVIGE/CPS/SESAP; FormSUScap/E-SUS VE-MS; GAL/LACEN-RN; Lab. Privado; Secretarias Municipais de Saúde - boletins e relatórios submetidos à Sesap. \*Dados extraídos em 20/05/2021 (SE 20) às 23h, sujeitos a alterações. Taxa de notificação e Coeficiente de Incidência foram calculados com base na estimativa populacional do IBGE para 2020. \*\*Houve flutuações de casos e óbitos entre municípios, além de terem sido detectados pacientes com mais de um método de diagnóstico.



**Informe Epidemiológico - COVID - 19**  
Monitoramento dos casos de COVID-19  
Ano 2020/2021

**SECRETARIA DE ESTADO DA SAÚDE PÚBLICA**

Av. Marechal Deodoro da Fonseca, 730 - Centro, Natal/RN  
**Secretário de Estado da Saúde Pública:** Cipriano Maia de Vasconcelos

**COORDENADORIA DE PROMOÇÃO À SAÚDE**

**Coordenadora:** Kelly Kattiucci Brito de Lima Maia

**Centro de Informações Estratégicas de Vigilância em Saúde**

Maria Suêly Lopes Correia Pereira  
Marcos Sergio de Araújo Guerra  
Stella Rosa de Sousa Leal  
Valeska Daliane Souto de Souza  
Viviane Fernandes de Medeiros  
Ximemya Glauce da Cunha Freire Lopes  
Thiago Emmanuel Araújo dos Santos  
Natalia Raiane Silva Vieira

**Equipe de Apoio**

Mayra Beatriz Costa Medeiros  
Tannyra Thuyanne Silva Costa Freire  
Thialisson Santos Ribeiro

**CENTRO ESTADUAL DE REFERÊNCIA EM SAÚDE DO TRABALHADOR - CEREST/RN**

Equipe Técnica de Elaboração do Boletim:  
Alessandra Karla de França Rodrigues  
Edmilson Castro Dias  
Paula Francinete Silva de Araujo

**ELABORAÇÃO DO INFORME EPIDEMIOLÓGICO**

Claudia Cibelly de Oliveira Lourenço  
Mayra Beatriz Costa Medeiros  
Tannyra Thuyanne Silva Costa Freire  
Thialisson Santos Ribeiro

