



### PANORAMA EPIDEMIOLÓGICO



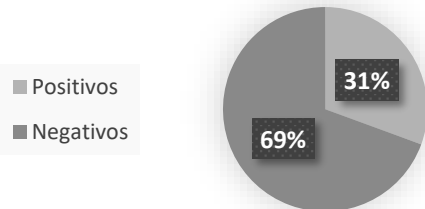
Fonte: SUVIGE/CVS/SESAP; FormSUScap/E-SUS VE-MS; GAL/LACEN-RN; Lab. Privado; Dados extraídos em 22/04/2021 (SE 16) às 23h, sujeitos a alterações. \*São considerados casos inconclusivos os casos suspeitos para os quais não foi possível realizar diagnóstico laboratorial.



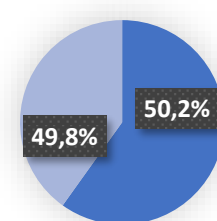
### PANORAMA LABORATORIAL



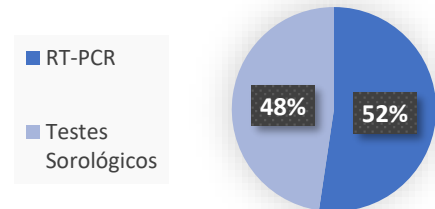
#### EXAMES LABORATORIAIS REALIZADOS



#### POSITIVOS



#### RESULTADOS NEGATIVOS



Fonte: SUVIGE/CVS/SESAP; FormSUScap/E-SUS VE-MS; GAL/LACEN-RN; Lab. Privado; \*Dados extraídos em 18/04/2021 (SE 16) às 23h, sujeitos a alterações. \*Os testes sorológicos englobam os Testes rápidos, Eletroquimioluminescência e Elisa realizados na rede pública e privada do RN. \*Foram retirados as duplicidades de exames.



### PANORAMA ASSISTENCIAL



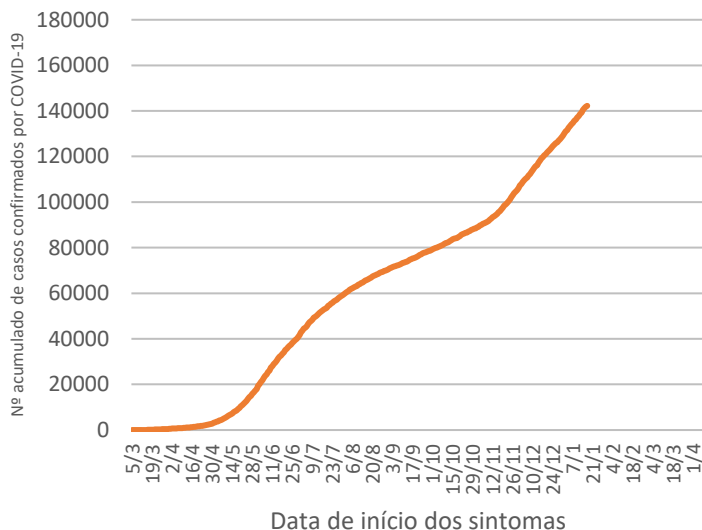
TAXA DE OCUPAÇÃO EM LEITOS CRÍTICOS SUS



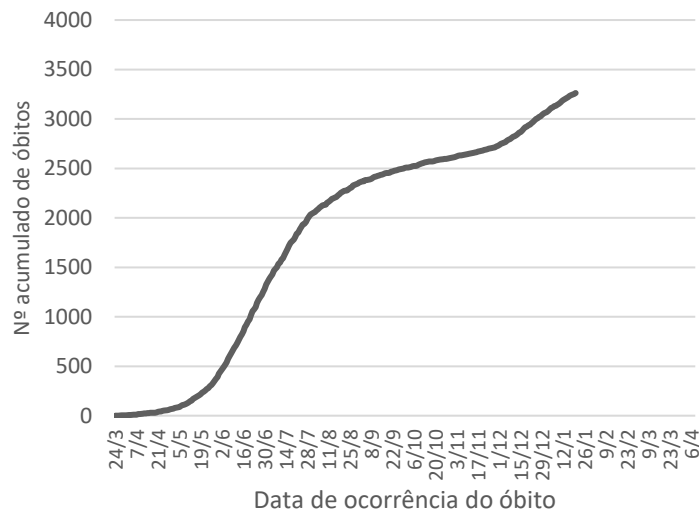


**CASOS CONFIRMADOS E ÓBITOS CONFIRMADOS POR COVID-19 ACUMULADOS NO RN\***

(A) Casos confirmados acumulados

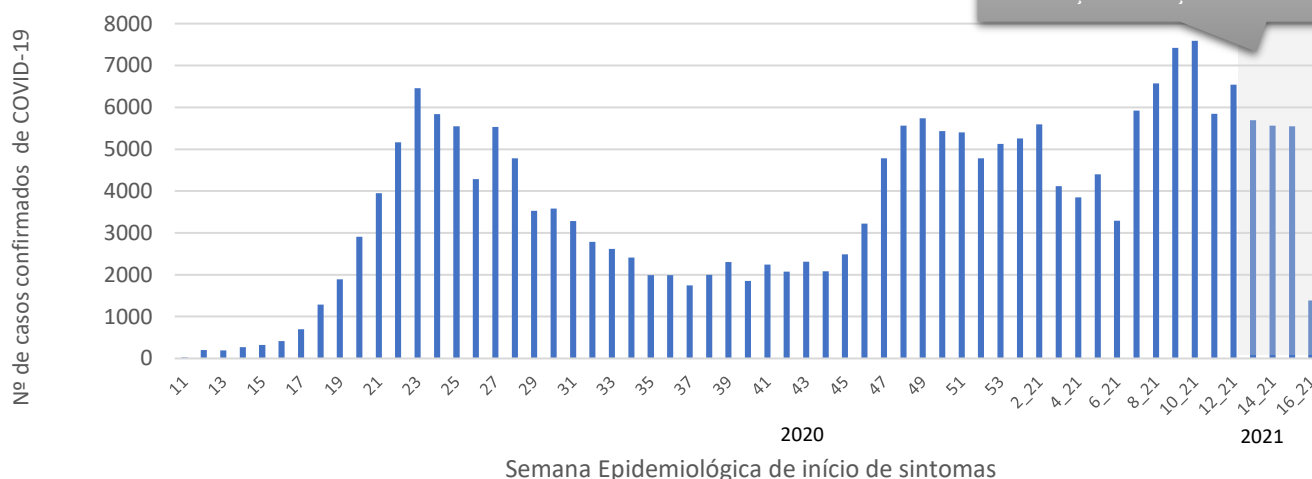


(B) Óbitos confirmados acumulados



**CASOS CONFIRMADOS POR COVID-19 NO RN\***

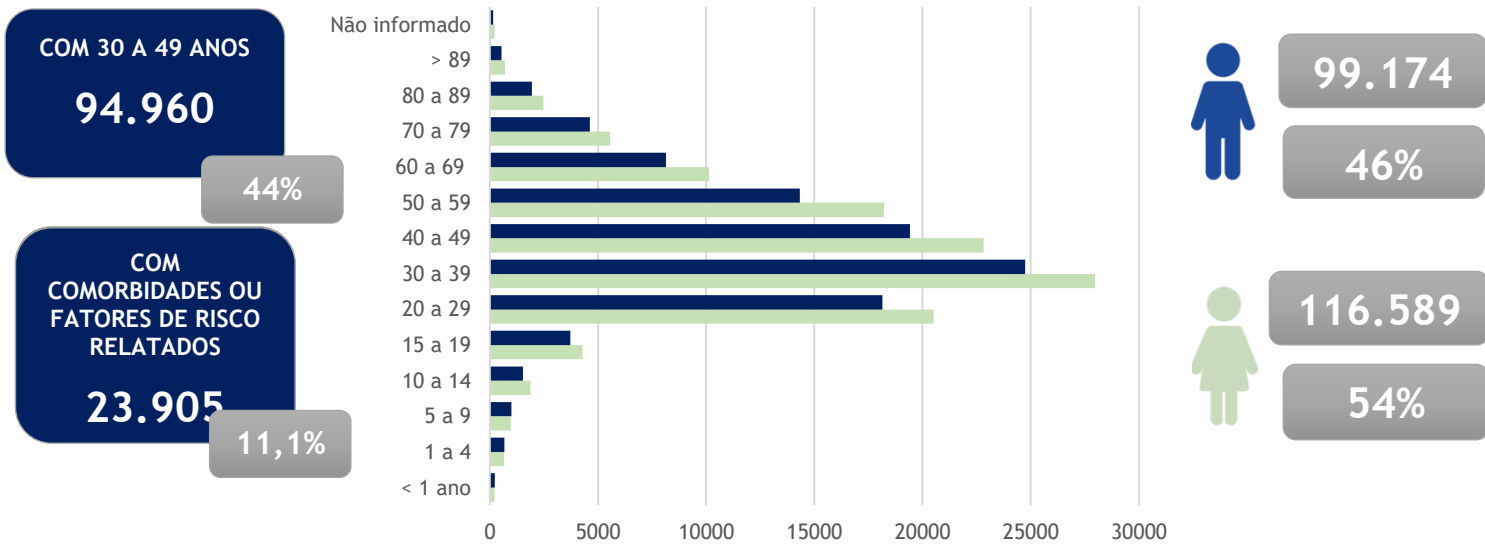
(A) Casos confirmados ao longo do tempo



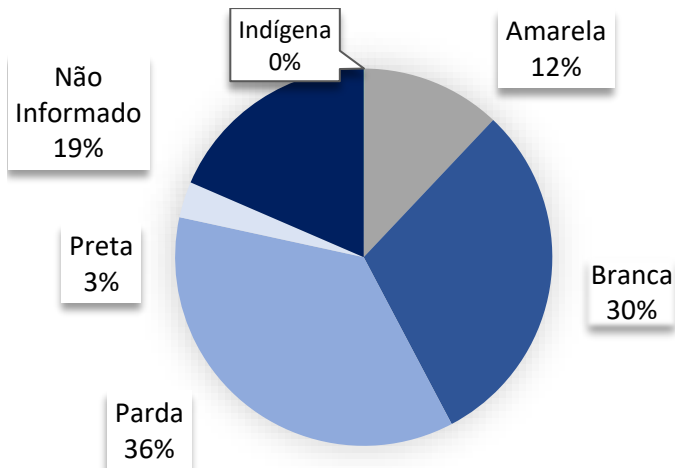
Fonte: SUVIGE/CVS/SESAP; FormSUScap/E-SUS VE-MS; GAL/LACEN-RN; Lab. Privado; \*Dados extraídos em 22/04/2021 (SE 16) às 23h, sujeitos a alterações. Os dados estão apresentados por data de início de sintomas, quando não disponíveis preferencialmente por data de coleta e por fim data de notificação para os casos confirmados. A conformação dos gráficos pode sofrer alteração em decorrência do período que se tem para notificação e detecção dos casos.



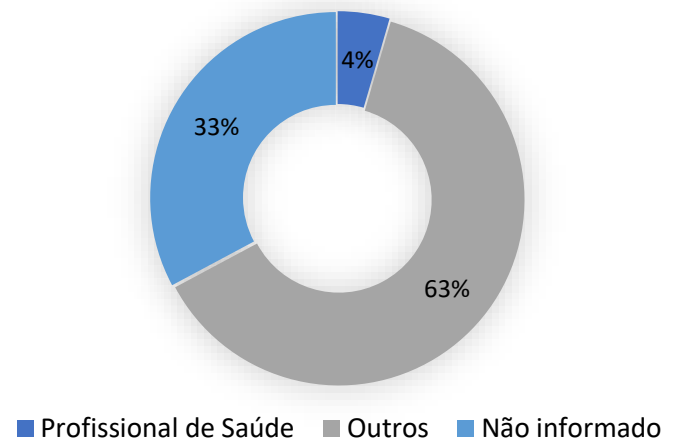
(B) Casos confirmados por sexo e faixa etária



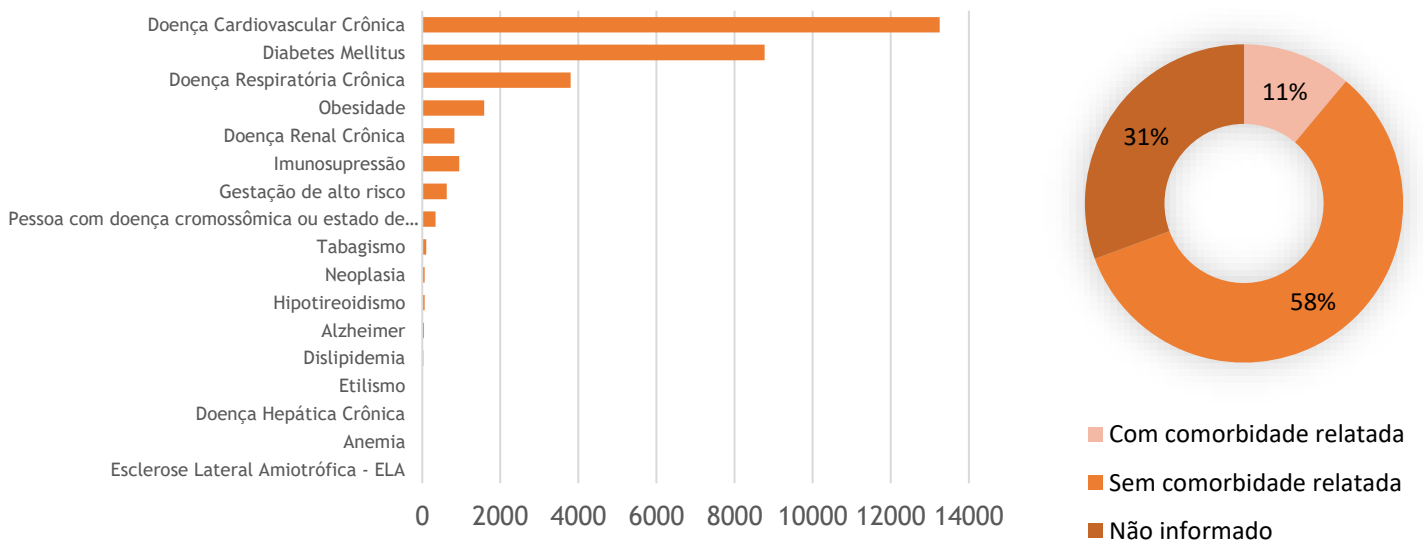
(c) Raça/cor/etnia relacionadas de acordo com os casos confirmados



(D) Casos confirmados de acordo com ocupação



(E) Comorbidades e fatores de risco relatados de acordo com os casos confirmados

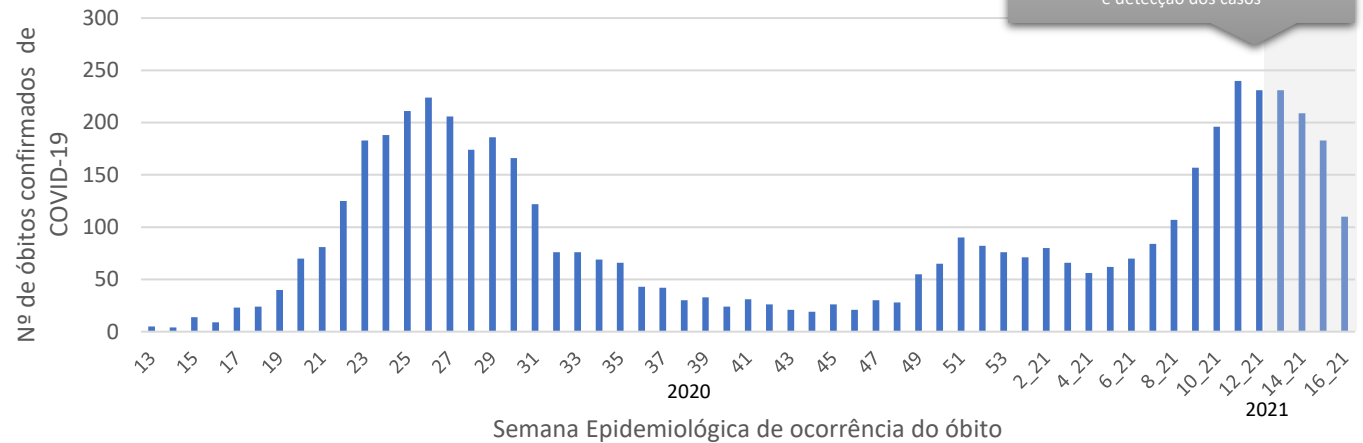


Fonte: SUVIGE/CVS/SESAP; FormSUScap/E-SUS VE-MS; GAL/LACEN-RN; Lab. Privado; \*Dados extraídos em 22/04/2021 (SE 16) às 23h, sujeitos a alterações.



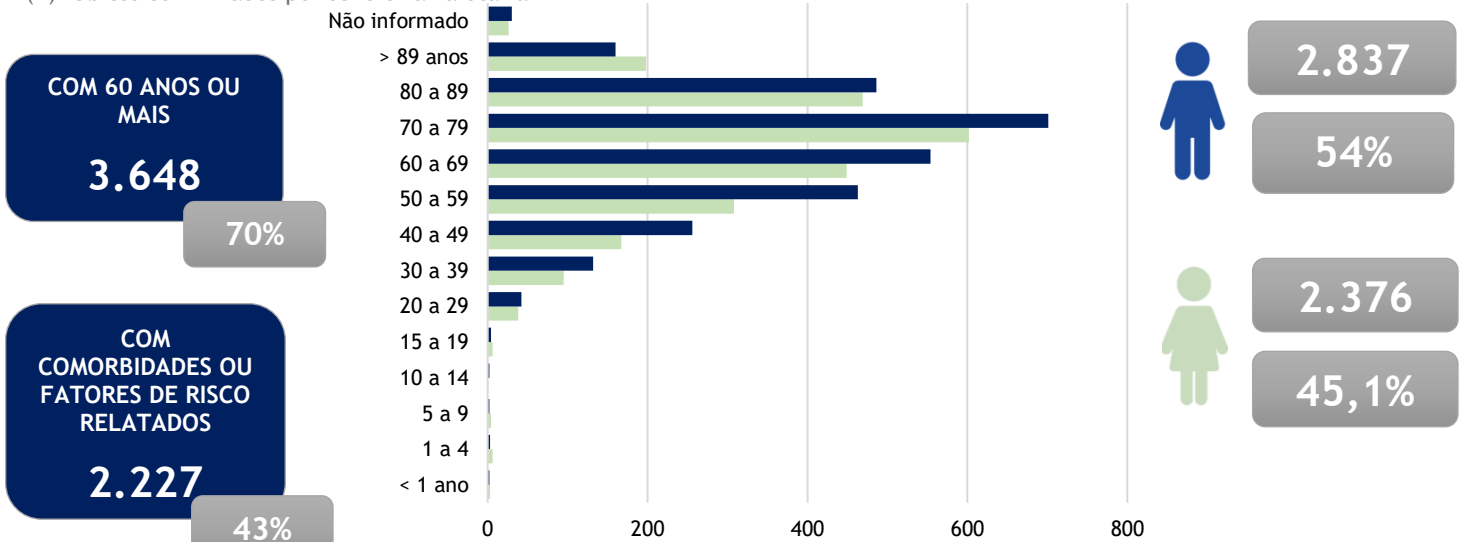
**ÓBITOS CONFIRMADOS POR COVID-19 NO RN\***

(A) Óbitos confirmados ao longo do tempo

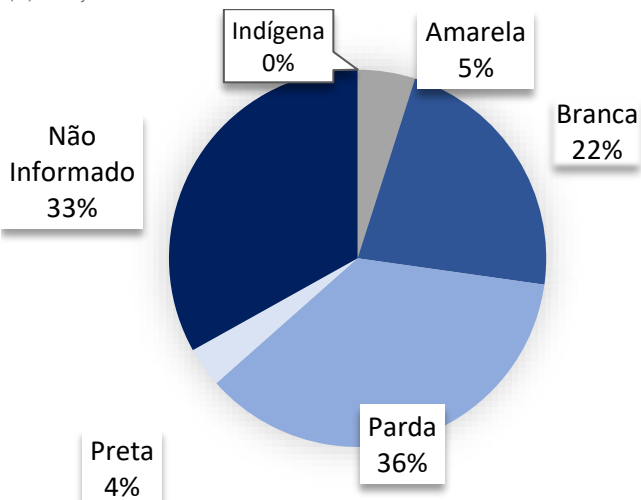


Fonte: SUVIGE/CVS/SESAP; FormSUScap/E-SUS VE-MS; GAL/LACEN-RN; Lab. Privado; \*Dados extraídos em 22/04/2021 (SE 16) às 23h, sujeitos a alterações.

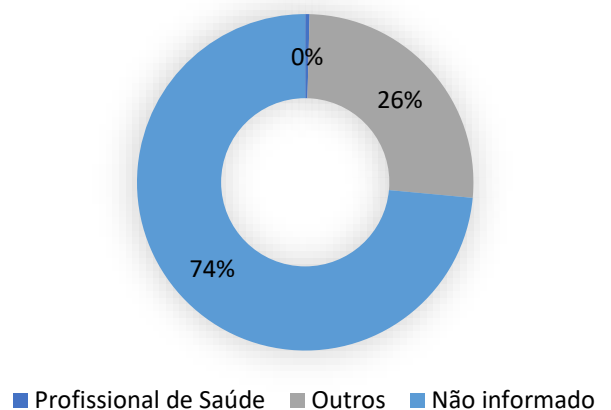
(B) Óbitos confirmados por sexo e faixa etária



(c) Raça/cor/etnia relacionadas de acordo com os óbitos confirmados



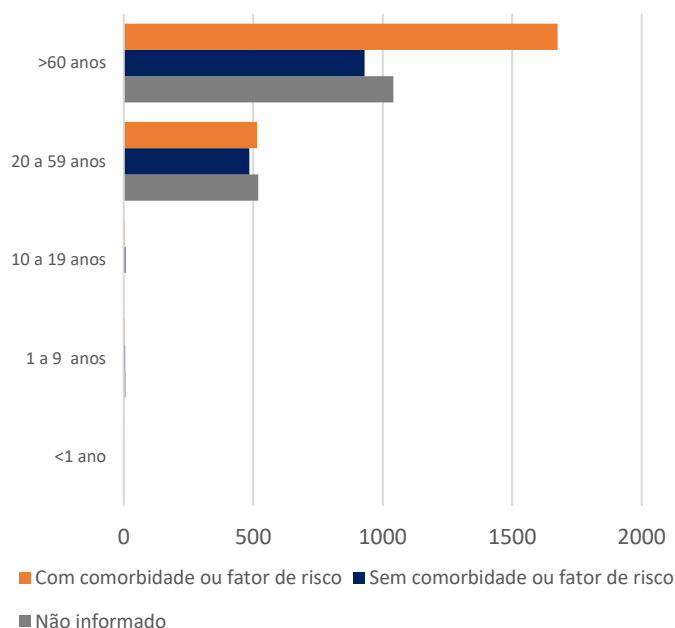
(D) Óbitos confirmados de acordo com ocupação



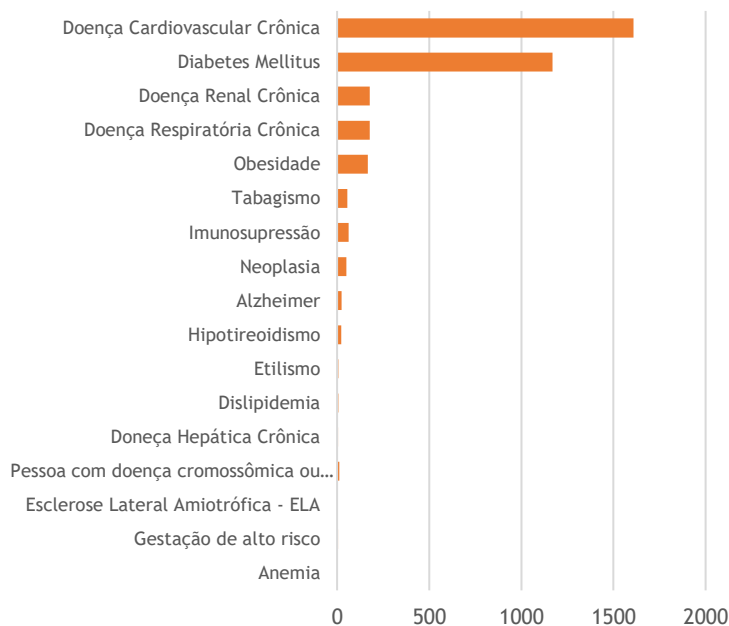
Fonte: SUVIGE/CPS/SESAP; FormSUScap/E-SUS VE-MS; GAL/LACEN-RN; Lab. Privado; \*Dados extraídos em 22/04/2021 (SE 16) às 23h, sujeitos a alterações.



(E) Óbitos confirmados com comorbidade ou fator de risco de acordo com faixa etária



(F) Comorbidades e fatores de risco relatadas de acordo com os óbitos confirmados



Fonte: SUVIGE/CPS/SESAP; FormSUScap/E-SUS VE-MS; GAL/LACEN-RN; Lab. Privado; \*Dados extraídos em 22/04/2021 (SE 16) às 23h, sujeitos a alterações.



## FIQUE CONECTADO COM A SESAP-RN E PARCEIROS

ACESSE MAIS INFORMAÇÕES NO SITE DA SESAP E AOS ARQUIVOS DOS DADOS DETALHADOS

<http://www.saude.rn.gov.br/>

ACESSE AO APLICATIVO TO DE OLHO

<https://todeolho.mprn.mp.br/#/>

ACESSE AO PAINEL DE MONITORAMENTO CORONAVÍRUS RN

<https://covid.lais.ufrn.br/>

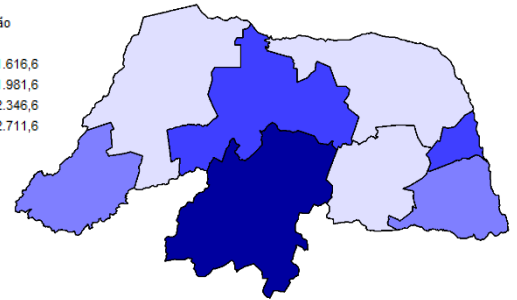

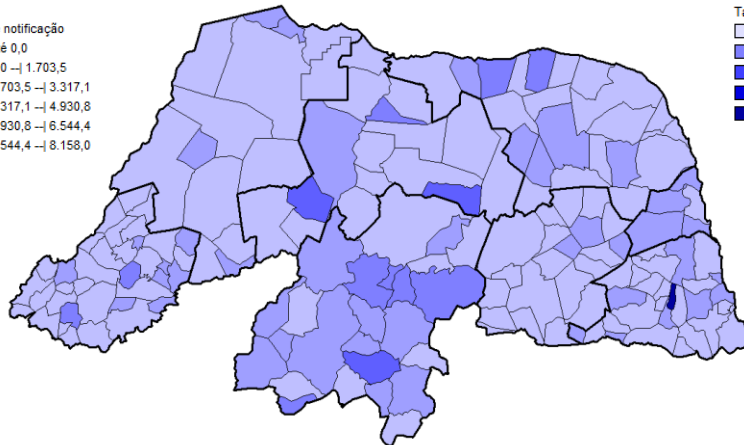

ACESSE O PORTAL DO RN SOBRE O COVID-19

<https://portalcovid19.saude.rn.gov.br/>





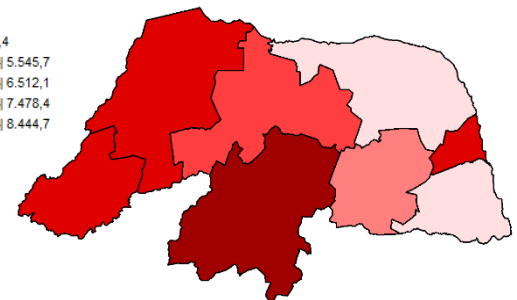

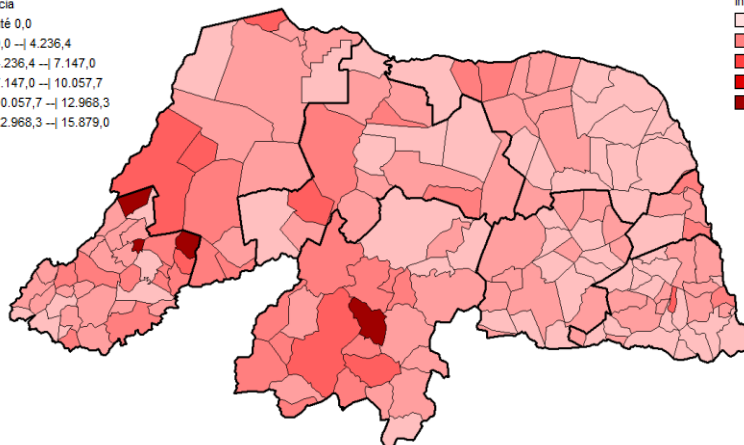
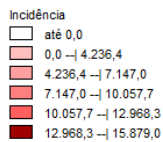
## TAXA DE SUSPEITOS (CASOS SUSPEITOS/100.000 HAB) NO RN\*



Nº	Município	Taxa
01	Jundiá	8158,0
02	Paraú	5997,9
03	Jardim do Seridó	5082,3
...	...	...
TOTAL RN		1499,7



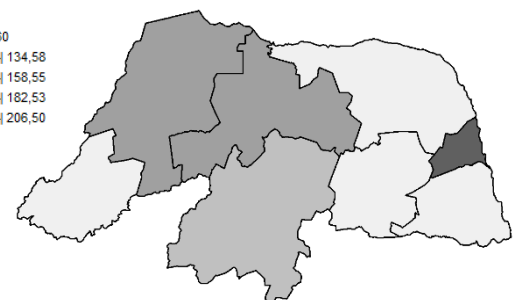
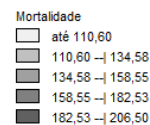
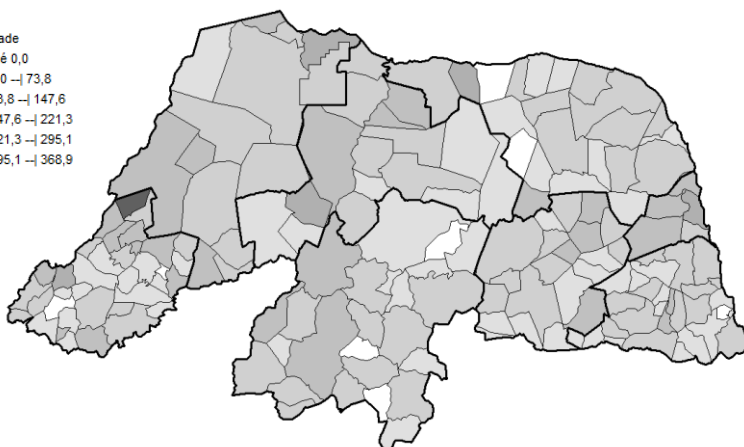

## INCIDÊNCIA (CASOS CONFIRMADOS/100.000 HAB) NO RN\*



Nº	Município	Incidência
01	Cruzeta	15879,0
02	Viçosa	14726,4
03	Severiano Melo	13524,6
...	...	...
TOTAL RN		6154,3



## MORTALIDADE (CASOS/100.000 HAB) NO RN\*



Nº	Município	Mortalidade
01	Severiano Melo	368,9
02	Areia Branca	280,8
03	Guamaré	268,2
...	...	...
TOTAL RN		149,82






**Tabela 1 - Casos notificados para investigação de COVID-19 de acordo com classificação e por região de saúde de residência, Rio Grande do Norte, 2020/2021\*.**

REGIÃO DE SAÚDE DE RESIDÊNCIA	CASOS SUSPEITOS		CASOS DESCARTADOS	CASOS CONFIRMADOS		ÓBITOS EM INVESTIGAÇÃO	ÓBITOS DESCARTADOS	ÓBITOS CONFIRMADOS		LETALIDADE
	N	TAXA DE SUSPEITOS POR 100.000 HAB		N	INCIDÊNCIA POR 100.000 HAB			N	MORTALIDADE POR 100.000 HAB	
1ª REGIÃO	4872	1263,6	32724	17412	4516,0	52	34	334	86,63	1,9
2ª REGIÃO	4340	886,6	67785	31898	6516,5	121	131	695	141,98	2,2
3ª REGIÃO	4212	1157,7	25378	13145	3613,1	92	47	355	97,58	2,7
4ª REGIÃO	8131	2711,6	47076	25322	8444,7	97	53	350	116,72	1,4
5ª REGIÃO	2220	1103,1	22488	9494	4717,4	50	21	219	108,82	2,3
6ª REGIÃO	3203	1273,0	42332	17332	6888,2	56	45	255	101,34	1,5
7ª REGIÃO	22682	1671,0	183465	91172	6716,8	541	364	2803	206,50	3,1
8ª REGIÃO	2933	1857,7	17243	10049	6364,8	32	29	243	153,91	2,4
<b>TOTAL RN</b>	<b>52593</b>	<b>1499,7</b>	<b>438491</b>	<b>215824</b>	<b>6154,3</b>	<b>1041</b>	<b>724</b>	<b>5254</b>	<b>149,82</b>	<b>2,4</b>
<b>OUTRAS LOCALIDADES</b>	<b>280</b>	<b>-</b>	<b>3764</b>	<b>1821</b>	<b>-</b>	<b>4</b>	<b>3</b>	<b>39</b>	<b>-</b>	<b>-</b>
<b>TOTAL GERAL</b>	<b>52873</b>	<b>1507,7</b>	<b>442255</b>	<b>217645</b>	<b>6206,3</b>	<b>1045</b>	<b>727</b>	<b>5293</b>	<b>150,93</b>	<b>2,4</b>

Fonte: SUVIGE/CPS/SESAP; FormSUScap/E-SUS VE-MS; GAL/LACEN-RN; Lab. Privado; \*Dados extraídos em 22/04/2021 (SE 16) às 23h, sujeitos a alterações. Taxa de notificação e Coeficiente de Incidência foram calculados com base na estimativa populacional do IBGE para 2020.

**Tabela 2 - Casos notificados para investigação de COVID-19 de acordo com classificação e por município de residência, Rio Grande do Norte, 2020/2021\*.**

MUNICÍPIO DE RESIDÊNCIA	CASOS SUSPEITOS		CASOS DESCARTADO	CASOS IGNORADOS	CASOS CONFIRMADOS		ÓBITOS EM INVESTIGAÇÃO	ÓBITOS DESCARTADOS	ÓBITOS CONFIRMADOS	
	N	TAXA DE SUSPEITOS POR 100.000 HAB			N	INCIDÊNCIA POR 100.000 HAB			N	MORTALIDADE POR 100.000 HAB
ACARI	250	2245,0	1480	607	774	6950,4	7	5	12	107,8
AÇU	1312	2261,4	7795	2114	4259	7341,0	17	14	120	206,8
AFONSO BEZERRA	69	625,3	669	109	407	3688,3	0	2	12	108,7
ÁGUA NOVA	21	645,8	483	73	204	6273,1	1	0	2	61,5
ALEXANDRIA	227	1671,9	6416	246	1024	7542,2	3	2	13	95,8
ALMINO AFONSO	94	1985,2	716	48	348	7349,5	2	1	10	211,2
ALTO DO RODRIGUES	489	3365,7	2374	908	1331	9161,0	4	2	25	172,1
ANGICOS	184	1570,8	935	240	541	4618,4	1	0	14	119,5
ANTÔNIO MARTINS	83	1161,7	916	94	297	4156,8	2	0	3	42,0
APODI	63	175,8	10686	588	4518	12604,3	8	0	62	173,0
AREIA BRANCA	438	1577,0	3097	1021	1853	6671,7	5	9	78	280,8
ARÊS	201	1405,0	941	324	697	4872,1	3	0	20	139,8
AUGUSTO SEVERO (CAMPO GRANDE)	62	642,2	700	122	329	3407,6	3	0	6	62,1
BAÍA FORMOSA	30	323,6	453	107	260	2804,4	1	1	8	86,3
BARAÚNA	84	296,0	1460	182	774	2727,8	7	4	19	67,0
BARCELONA	10	250,1	222	26	53	1325,7	2	0	3	75,0
BENTO FERNANDES	24	436,6	211	22	91	1655,4	0	0	2	36,4
BODÓ	54	2429,1	288	60	95	4273,5	0	0	0	0,0
BOM JESUS	207	2027,4	1128	257	600	5876,6	2	4	12	117,5



MUNICÍPIO DE RESIDÊNCIA	CASOS SUSPEITOS		CASOS DESCARTADO	CASOS IGNORADOS	CASOS CONFIRMADOS		ÓBITOS EM INVESTIGAÇÃO	ÓBITOS DESCARTADOS	ÓBITOS CONFIRMADOS	
	N	TAXA DE SUSPEITOS POR 100.000 HAB			N	INCIDÊNCIA POR 100.000 HAB			N	MORTALIDADE POR 100.000 HAB
BREJINHO	207	1630,0	1311	407	782	6158,0	1	1	8	63,0
CAIÇARA DO NORTE	84	1282,6	401	132	286	4367,1	1	0	9	137,4
CAIÇARA DO RIO DO VENTO	59	1601,5	398	137	201	5456,0	1	3	7	190,0
CAICÓ	1437	2114,7	12584	3810	8694	12794,3	22	12	105	154,5
CAMPO REDONDO	86	766,7	888	104	519	4626,9	3	0	10	89,2
CANGUARETAMA	248	723,5	1117	602	849	2477,0	6	1	24	70,0
CARAÚBAS	56	273,3	4051	133	1894	9242,2	2	2	30	146,4
CARNAÚBA DOS DANTAS	122	1491,4	909	240	502	6136,9	1	0	6	73,3
CARNAUBAIS	139	1291,9	876	219	495	4600,8	2	0	8	74,4
CEARÁ-MIRIM	580	789,1	3499	811	2017	2744,3	20	12	89	121,1
CERRO CORÁ	113	1010,8	986	195	261	2334,7	7	2	5	44,7
CORONEL EZEQUIEL	22	399,6	833	38	200	3632,4	1	2	3	54,5
CORONEL JOÃO PESSOA	77	1567,6	275	40	223	4539,9	2	1	5	101,8
CRUZETA	212	2650,7	1802	262	1270	15879,0	3	0	10	125,0
CURRAIS NOVOS	2170	4845,3	6435	1882	2523	5633,5	13	10	50	111,6
DOUTOR SEVERIANO	48	678,3	847	108	468	6613,9	2	0	13	183,7
ENCANTO	137	2429,9	914	185	478	8478,2	2	2	14	248,3
EQUADOR	81	1340,0	1076	149	162	2679,9	0	0	1	16,5
ESPÍRITO SANTO	96	913,9	544	108	342	3255,6	0	1	9	85,7
EXTREMOZ	574	2008,2	3131	829	2352	8228,7	8	6	51	178,4
FELIPE GUERRA	137	2289,1	1057	101	740	12364,2	0	3	13	217,2
FERNANDO PEDROZA	155	5075,3	622	222	295	9659,5	0	0	2	65,5
FLORÂNIA	332	3641,9	1778	441	924	10136,0	2	1	11	120,7
FRANCISCO DANTAS	3	106,2	448	98	166	5878,2	0	0	1	35,4
FRUTUOSO GOMES	115	2826,9	1253	133	339	8333,3	0	1	3	73,7
GALINHOS	97	3481,7	451	105	271	9727,2	1	0	0	0,0
GOIANINHA	527	2001,7	2558	476	1580	6001,2	2	3	26	98,8
GOVERNADOR DIX-SEPT ROSADO	37	283,8	2869	181	850	6519,9	5	3	14	107,4
GROSSOS	262	2523,4	1413	290	729	7021,1	1	1	11	105,9
GUAMARÉ	280	1788,1	1747	700	1257	8027,3	6	3	42	268,2
IELMO MARINHO	56	406,8	559	169	250	1816,1	2	2	6	43,6
IPANGUAÇU	41	264,7	1000	223	603	3892,6	0	4	18	116,2
IPUEIRA	108	4819,3	639	70	180	8032,1	0	0	2	89,2
ITAJÁ	86	1139,4	502	71	404	5352,4	1	2	5	66,2
ITAÚ	30	510,4	383	54	153	2602,9	2	0	8	136,1
JAÇANÃ	92	1007,3	1050	159	647	7084,2	1	0	4	43,8





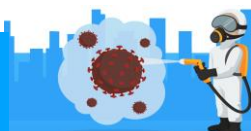
MUNICÍPIO DE RESIDÊNCIA	CASOS SUSPEITOS		CASOS DESCARTADO	CASOS IGNORADOS	CASOS CONFIRMADOS		ÓBITOS EM INVESTIGAÇÃO	ÓBITOS DESCARTADOS	ÓBITOS CONFIRMADOS	
	N	TAXA DE SUSPEITOS POR 100.000 HAB			N	INCIDÊNCIA POR 100.000 HAB			N	MORTALIDADE POR 100.000 HAB
JANDAÍRA	113	1642,9	783	205	465	6760,7	2	1	3	43,6
JANDUÍ	62	1176,9	749	69	361	6852,7	1	1	5	94,9
JANUÁRIO CICCO (BOA SAÚDE)	37	363,4	288	109	151	1483,2	4	1	4	39,3
JAPI	32	633,0	258	78	125	2472,8	0	1	1	19,8
JARDIM DE ANGICOS	59	2258,8	189	23	88	3369,1	0	1	1	38,3
JARDIM DE PIRANHAS	352	2372,4	1762	339	1337	9011,3	7	0	29	195,5
JARDIM DO SERIDÓ	630	5082,3	3068	590	1278	10309,8	5	1	19	153,3
JOÃO CÂMARA	1138	3255,6	5053	617	2041	5838,9	17	2	38	108,7
JOÃO DIAS	77	2901,3	271	37	129	4860,6	0	0	1	37,7
JOSÉ DA PENHA	217	3646,4	796	184	299	5024,4	0	2	4	67,2
JUCURUTU	324	1771,0	2488	976	1820	9948,1	8	6	33	180,4
JUNDIÁ	318	8158,0	991	164	444	11390,5	1	0	6	153,9
LAGOA D'ANTA	40	590,9	344	117	220	3250,1	0	0	6	88,6
LAGOA DE PEDRAS	28	371,2	295	68	143	1895,5	1	0	9	119,3
LAGOA DE VELHOS	50	1830,2	257	29	166	6076,1	0	3	5	183,0
LAGOA NOVA	146	935,1	1600	236	532	3407,2	5	1	10	64,0
LAGOA SALGADA	108	1309,9	400	109	282	3420,3	1	2	6	72,8
LAJES	89	789,2	1490	310	505	4478,1	1	2	6	53,2
LAJES PINTADAS	66	1386,8	486	86	272	5715,5	3	1	5	105,1
LUCRÉCIA	101	2527,5	915	119	318	7958,0	1	0	0	0,0
LUÍS GOMES	146	1443,3	1109	219	388	3835,5	4	2	5	49,4
MACAÍBA	1645	2036,1	8832	3345	3259	4033,8	49	33	127	157,2
MACAU	141	443,2	1217	366	843	2649,8	8	3	30	94,3
MAJOR SALES	33	820,9	318	109	168	4179,1	0	0	7	174,1
MARCELINO VIEIRA	28	335,4	818	97	539	6457,4	2	0	11	131,8
MARTINS	47	538,7	936	140	217	2487,1	1	1	1	11,5
MAXARANGUAPE	159	1285,3	727	208	360	2910,0	3	1	6	48,5
MESSIAS TARGINO	95	2064,8	788	135	341	7411,4	0	2	6	130,4
MONTANHAS	69	613,3	894	69	345	3066,4	2	0	9	80,0
MONTE ALEGRE	176	783,9	1205	290	741	3300,5	1	0	6	26,7
MONTE DAS GAMELEIRAS	39	1852,7	206	58	133	6318,3	1	0	1	47,5
MOSSORÓ	2697	906,9	37678	7925	17929	6029,0	83	95	418	140,6
NATAL	13546	1532,1	123793	57708	58492	6615,8	379	273	2058	232,8
NÍSIA FLORESTA	307	1112,2	2596	448	1484	5376,4	3	4	29	105,1
NOVA CRUZ	82	219,6	1922	400	961	2573,4	4	4	40	107,1
OLHO-D'ÁGUA DO BORGES	90	2113,7	1111	129	568	13339,6	2	2	4	93,9
OURO BRANCO	67	1392,4	760	71	346	7190,4	0	2	4	83,1



MUNICÍPIO DE RESIDÊNCIA	CASOS SUSPEITOS		CASOS DESCARTADO	CASOS IGNORADOS	CASOS CONFIRMADOS		ÓBITOS EM INVESTIGAÇÃO	ÓBITOS DESCARTADOS	ÓBITOS CONFIRMADOS	
	N	TAXA DE SUSPEITOS POR 100.000 HAB			N	INCIDÊNCIA POR 100.000 HAB			N	MORTALIDADE POR 100.000 HAB
PARANÁ	17	399,6	923	253	373	8768,2	1	1	2	47,0
PARAÚ	226	5997,9	746	126	458	12155,0	1	1	9	238,9
PARAZINHO	61	1164,8	563	182	293	5594,8	0	0	7	133,7
PARELHAS	615	2863,5	1660	1188	1165	5424,4	6	5	18	83,8
PARNAMIRIM	4959	1896,6	38086	12941	20913	7998,3	74	32	392	149,9
PASSA E FICA	260	1958,3	1223	359	797	6002,9	1	1	1	7,5
PASSAGEM	31	1003,6	315	57	143	4629,3	0	0	2	64,7
PATU	214	1677,8	2110	355	1262	9894,2	5	5	23	180,3
PAU DOS FERROS	427	1404,9	7031	1775	2778	9140,0	4	10	13	42,8
PEDRA GRANDE	34	1050,4	513	154	217	6703,7	0	1	3	92,7
PEDRA PRETA	68	2766,5	170	20	101	4109,0	1	0	0	0,0
PEDRO AVELINO	72	1072,1	555	119	208	3097,1	1	1	3	44,7
PEDRO VELHO	186	1256,2	942	252	430	2904,2	4	2	6	40,5
PENDÊNCIAS	91	601,5	930	338	741	4897,9	2	4	24	158,6
PILÕES	74	1928,1	517	112	245	6383,5	0	1	3	78,2
POÇO BRANCO	98	635,8	1615	72	487	3159,7	4	2	11	71,4
PORTALEGRE	36	457,6	1051	194	363	4614,2	1	0	9	114,4
PORTO DO MANGUE	82	1273,9	325	164	255	3961,5	2	0	5	77,7
PUREZA	67	696,4	523	81	326	3388,4	5	3	9	93,5
RAFAEL FERNANDES	62	1216,2	556	107	313	6139,7	3	1	2	39,2
RAFAEL GODEIRO	39	1218,4	989	225	368	11496,4	0	0	1	31,2
RIACHO DA CRUZ	27	754,4	497	94	218	6091,1	0	0	6	167,6
RIACHO DE SANTANA	57	1355,9	416	108	130	3092,3	1	0	0	0,0
RIACHUELO	122	1501,0	504	114	496	6102,4	1	1	12	147,6
RIO DO FOGO	68	626,8	418	139	212	1954,3	3	0	9	83,0
RODOLFO FERNANDES	11	246,3	547	15	294	6581,6	0	1	8	179,1
RUY BARBOSA	20	555,6	210	68	105	2916,7	0	0	1	27,8
SANTA CRUZ	604	1522,4	7864	1345	2833	7140,7	6	3	51	128,5
SANTA MARIA	48	864,7	418	178	287	5170,2	0	0	12	216,2
SANTANA DO MATOS	136	1063,2	1015	259	350	2736,3	2	1	8	62,5
SANTANA DO SERIDÓ	74	2761,2	523	146	154	5746,3	0	0	0	0,0
SANTO ANTÔNIO	251	1039,9	2123	457	1153	4777,1	7	3	35	145,0
SÃO BENTO DO NORTE	100	3640,3	288	110	169	6152,2	1	1	2	72,8
SÃO BENTO DO TRAIRÍ	4	89,9	185	59	123	2764,7	3	0	3	67,4
SÃO FERNANDO	41	1144,0	381	92	251	7003,3	0	0	5	139,5
SÃO FRANCISCO DO OESTE	27	638,6	558	57	279	6598,9	1	0	4	94,6
SÃO GONÇALO DO AMARANTE	1958	1912,1	9623	3150	6154	6009,8	31	20	173	168,9
SÃO JOÃO DO SABUGI	81	1307,9	1303	116	417	6733,4	5	4	6	96,9
SÃO JOSÉ DE MIPIBU	826	1881,6	7569	2213	2897	6599,2	5	7	41	93,4



MUNICÍPIO DE RESIDÊNCIA	CASOS SUSPEITOS		CASOS DESCARTADO	CASOS IGNORADOS	CASOS CONFIRMADOS		ÓBITOS EM INVESTIGAÇÃO	ÓBITOS DESCARTADOS	ÓBITOS CONFIRMADOS	
	N	TAXA DE SUSPEITOS POR 100.000 HAB			N	INCIDÊNCIA POR 100.000 HAB			N	MORTALIDADE POR 100.000 HAB
SÃO JOSÉ DO CAMPESTRE	154	1197,9	921	267	690	5367,1	4	1	23	178,9
SÃO JOSÉ DO SERIDÓ	85	1834,3	750	252	401	8653,4	0	1	0	0,0
SÃO MIGUEL	128	544,2	2502	496	1658	7049,6	7	3	22	93,5
SÃO MIGUEL DO GOSTOSO	39	379,3	711	194	377	3666,6	3	3	14	136,2
SÃO PAULO DO POTENGI	361	2053,6	1203	701	736	4186,8	8	4	33	187,7
SÃO PEDRO	37	619,7	559	148	305	5108,0	5	0	6	100,5
SÃO RAFAEL	112	1365,5	842	325	489	5962,0	1	1	11	134,1
SÃO TOMÉ	168	1519,7	2048	306	721	6521,9	1	0	15	135,7
SÃO VICENTE	224	3486,9	1182	249	504	7845,6	0	0	2	31,1
SENADOR ELÓI DE SOUZA	61	1002,3	342	76	150	2464,7	1	0	3	49,3
SENADOR GEORGINO AVELINO	105	2364,9	266	52	131	2950,5	1	0	4	90,1
SERRA CAIADA	38	365,6	620	105	359	3453,6	2	0	7	67,3
SERRA DE SÃO BENTO	16	277,7	269	39	151	2620,6	0	1	3	52,1
SERRA DO MEL	34	284,8	868	161	351	2940,2	1	4	14	117,3
SERRA NEGRA DO NORTE	190	2352,1	1206	134	670	8294,1	1	1	10	123,8
SERRINHA	117	1878,3	436	85	284	4559,3	0	1	5	80,3
SERRINHA DOS PINTOS	171	3562,5	845	257	407	8479,2	2	1	2	41,7
SEVERIANO MELO	5	204,9	923	49	330	13524,6	1	2	9	368,9
SÍTIO NOVO	42	760,6	311	56	124	2245,6	0	0	6	108,7
TABOLEIRO GRANDE	17	662,5	395	103	135	5261,1	0	0	5	194,9
TAIPU	225	1832,4	752	179	435	3542,6	4	1	10	81,4
TANGARÁ	81	515,0	2396	249	324	2060,2	4	1	9	57,2
TENENTE ANANIAS	125	1158,9	1068	269	756	7009,1	1	1	17	157,6
TENENTE LAURENTINO CRUZ	218	3662,6	845	168	488	8198,9	0	0	3	50,4
TIBAU	136	3312,2	809	177	460	11203,1	5	2	9	219,2
TIBAU DO SUL	328	2313,1	2140	313	1345	9485,2	1	0	9	63,5
TIMBAÚBA DOS BATISTAS	69	2858,3	556	72	225	9320,6	3	1	2	82,9
TOUROS	310	931,3	1373	303	745	2238,1	7	2	27	81,1
TRIUNFO POTIGUAR	15	463,4	296	44	178	5498,9	0	1	2	61,8
UMARIZAL	84	795,8	1513	557	771	7304,6	3	3	16	151,6
UPANEMA	178	1214,3	1560	146	772	5266,4	1	5	13	88,7
VÁRZEA	104	1890,9	370	83	219	3981,8	3	1	9	163,6
VENHA-VER	65	1556,1	161	28	73	1747,7	0	1	4	95,8
VERA CRUZ	140	1121,7	1047	110	436	3493,3	3	1	11	88,1



MUNICÍPIO DE RESIDÊNCIA	CASOS SUSPEITOS		CASOS DESCARTADO	CASOS IGNORADOS	CASOS CONFIRMADOS		ÓBITOS EM INVESTIGAÇÃO	ÓBITOS DESCARTADOS	ÓBITOS CONFIRMADOS	
	N	TAXA DE SUSPEITOS POR 100.000 HAB			N	INCIDÊNCIA POR 100.000 HAB			N	MORTALIDADE POR 100.000 HAB
VIÇOSA	43	2502,9	805	185	253	14726,4	0	1	3	174,6
VILA FLOR	32	1009,5	247	10	162	5110,4	0	0	0	0,0
<b>RN</b>	52593	1499,7	438491	131956	215824	6154,3	1041	724	5254	149,82
<b>OUTRAS LOCALIDADES</b>	280	-	3764	16	1821	-	4	3	39	-
<b>TOTAL GERAL</b>	52873	1507,7	442255	131972	217645	6206,3	1045	727	5293	150,93

Fonte: SUVIGE/CPS/SESAP; FormSUScap/E-SUS VE-MS; GAL/LACEN-RN; Lab. Privado; Secretarias Municipais de Saúde - boletins e relatórios submetidos à Sesap. \*Dados extraídos em 22/04/2021 (SE 16) às 23h, sujeitos a alterações. Taxa de notificação e Coeficiente de Incidência foram calculados com base na estimativa populacional do IBGE para 2020. \*\*Houve flutuações de casos e óbitos entre municípios, além de terem sido detectados pacientes com mais de um método de diagnóstico.

**Tabela 3 - Casos confirmados COVID-19 recuperados, por município de residência, Rio Grande do Norte, 2020\*.**

MUNICÍPIOS	RECUPERADOS
ACARI	572
AÇU	3660
AFONSO BEZERRA	332
ÁGUA NOVA	74
ALEXANDRIA	890
ALMINO AFONSO	210
ALTO DO RODRIGUES	986
ANTÔNIO MARTINS	228
APODI	4229
AREIA BRANCA	1427
ARÊS	568
AUGUSTO SEVERO (CAMPO GRANDE)	269
BAÍA FORMOSA	229
BARAÚNA	565
BARCELONA	41
BENTO FERNANDES	60
BODÓ	69
BOM JESUS	544
BREJINHO	373
CAIÇARA DO NORTE	139
CAIÇARA DO RIO DO VENTO	61
CAICÓ	8319
CAMPO REDONDO	398
CANGUARETAMA	273
CARAÚBAS	1738
CARNAUBAIS	377
CEARÁ-MIRIM	252
CERRO CORÁ	201



CORONEL EZEQUIEL	63
CORONEL JOÃO PESSOA	113
CRUZETA	978
CURRAIS NOVOS	2088
DOUTOR SEVERIANO	139
ENCANTO	410
EQUADOR	2
EXTREMOZ	304
FELIPE GUERRA	649
FERNANDO PEDROZA	201
FLORÂNIA	533
FRANCISCO DANTAS	154
FRUTUOSO GOMES	296
GALINHOS	261
GOIANINHA	1083
GOVERNADOR DIX- SEPT ROSADO	764
GROSSOS	557
GUAMARÉ	1080
IELMO MARINHO	95
IPANGUAÇU	539
IPUEIRA	168
ITAJÁ	318
ITAÚ	20
JAÇANÃ	566
JANDAÍRA	323
JANDUÍS	20
JAPI	78
JARDIM DE ANGICOS	64
JARDIM DE PIRANHAS	193
JARDIM DO SERIDÓ	1117
JOÃO CÂMARA	1171
JOÃO DIAS	78
JOSÉ DA PENHA	175
JUCURUTU	947
JUNDIÁ	287
LAGOA D'ANTA	156
LAGOA DE PEDRAS	119
LAGOA DE VELHOS	147
LAGOA NOVA	403
LAGOA SALGADA	239
LAJES	394
LAJES PINTADAS	135
LUCRÉCIA	277
LUÍS GOMES	26
MACAÍBA	405
MACAU	641



MARCELINO VIEIRA	265
MARTINS	150
MAXARANGUAPE	304
MESSIAS TARGINO	285
MONTANHAS	278
MONTE ALEGRE	391
MONTE DAS GAMELEIRAS	70
MOSSORÓ	13579
NATAL	52673
NÍSIA FLORESTA	1082
NOVA CRUZ	684
OLHO D'ÁGUA DO BORGES	20
OURO BRANCO	235
PARANÁ	274
PARAÍ	332
PARAZINHO	190
PARELHAS	984
PARNAMIRIM	5407
PASSA E FICA	588
PASSAGEM	50
PATU	1096
PAU DOS FERROS	1793
PEDRA PRETA	79
PEDRO AVELINO	138
PEDRO VELHO	264
PILÕES	203
POÇO BRANCO	422
PORTALEGRE	339
PORTO DO MANGUE	146
PUREZA	234
RAFAEL FERNANDES	271
RAFAEL GODEIRO	292
RIACHO DA CRUZ	200
RIACHO DE SANTANA	45
RIACHUELO	442
RIO DO FOGO	135
RODOLFO FERNANDES	100
SANTA CRUZ	2184
SANTA MARIA	133
SANTANA DO MATOS	316
SANTANA DO SERIDÓ	39
SANTO ANTÔNIO	594
SÃO BENTO DO NORTE	43
SÃO FERNANDO	153
SÃO FRANCISCO DO OESTE	138
SÃO GONÇALO DO AMARANTE	2995





SÃO JOÃO DO SABUGI	367
SÃO JOSÉ DE MIPIBU	2177
SÃO JOSÉ DO CAMPESTRE	609
SÃO JOSÉ DO SERIDÓ	376
SÃO MIGUEL	1385
SÃO MIGUEL DO GOSTOSO	220
SÃO RAFAEL	437
SÃO TOMÉ	494
SÃO VICENTE	441
SENADOR ELÓI DE SOUZA	103
SENADOR GEORGINO AVELINO	113
SERRA CAIADA	280
SERRA DE SÃO BENTO	104
SERRA DO MEL	289
SERRA NEGRA DO NORTE	545
SERRINHA	179
SERRINHA DOS PINTOS	314
SEVERIANO MELO	139
TABOLEIRO GRANDE	60
TAIPU	385
TENENTE ANANIAS	674
TENENTE LAURENTINO CRUZ	429
TIBAU	383
TIBAU DO SUL	1129
TIMBAÚBA DOS BATISTAS	164
TOUROS	645
TRIUNFO POTIGUAR	97
UMARIZAL	443
UPANEMA	602
VÁRZEA	169
VENHA-VER	55
VIÇOSA	203
VILA FLOR	144
<b>RN</b>	<b>150.649</b>

Fonte: SUVIGE/CPS/SESAP-RN - Secretarias Municipais de Saúde. Dados extraídos no dia 12/04/2021 dos boletins e relatórios submetidos à Sesap. \*Dados sujeitos a alterações, em detrimento da evolução dos casos e à medida que os municípios enviarem seus dados.



**Informe Epidemiológico - COVID - 19**  
Monitoramento dos casos de COVID-19  
Ano 2020/2021

**SECRETARIA DE ESTADO DA SAÚDE PÚBLICA**  
Av. Marechal Deodoro da Fonseca, 730 - Centro, Natal/RN  
**Secretário de Estado da Saúde Pública:** Cipriano Maia de Vasconcelos

**COORDENADORIA DE PROMOÇÃO À SAÚDE**  
**Coordenadora:** Kelly Kattiucci Brito de Lima Maia

**Centro de Informações Estratégicas de Vigilância em Saúde**  
Maria Suêly Lopes Correia Pereira  
Marcos Sergio de Araújo Guerra  
Stella Rosa de Sousa Leal  
Valeska Daliane Souto de Souza  
Viviane Fernandes de Medeiros  
Ximanya Glauce da Cunha Freire Lopes  
Thiago Emmanuel Araújo dos Santos  
Natalia Raiane Silva Vieira

**Equipe de Apoio**  
Mayra Beatriz Costa Medeiros  
Tannyra Thuyanne Silva Costa Freire

**CENTRO ESTADUAL DE REFERÊNCIA EM SAÚDE DO TRABALHADOR - CEREST/RN**  
Equipe Técnica de Elaboração do Boletim:  
Alessandra Karla de França Rodrigues  
Edmilson Castro Dias  
Paula Francinete Silva de Araujo

**ELABORAÇÃO DO INFORME EPIDEMIOLÓGICO**  
Claudia Cibelly de Oliveira Lourenço  
Mayra Beatriz Costa Medeiros  
Tannyra Thuyanne Silva Costa Freire

