



**PANORAMA EPIDEMIOLÓGICO**



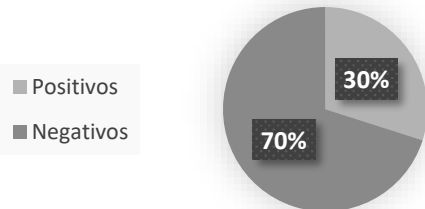
Fonte: SUVIGE/CVS/SESAP; FormSUScap/E-SUS VE-MS; GAL/LACEN-RN; Lab. Privado; Dados extraídos em 24/02/2021 (SE 08) às 23h, sujeitos a alterações. \*São considerados casos inconclusivos os casos suspeitos para os quais não foi possível realizar diagnóstico laboratorial.



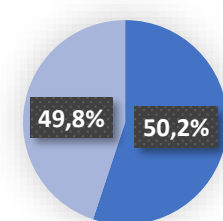
**PANORAMA LABORATORIAL**



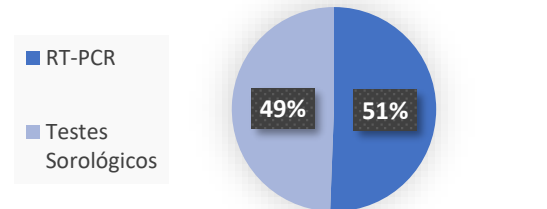
**EXAMES LABORATORIAIS REALIZADOS**



**POSITIVOS**



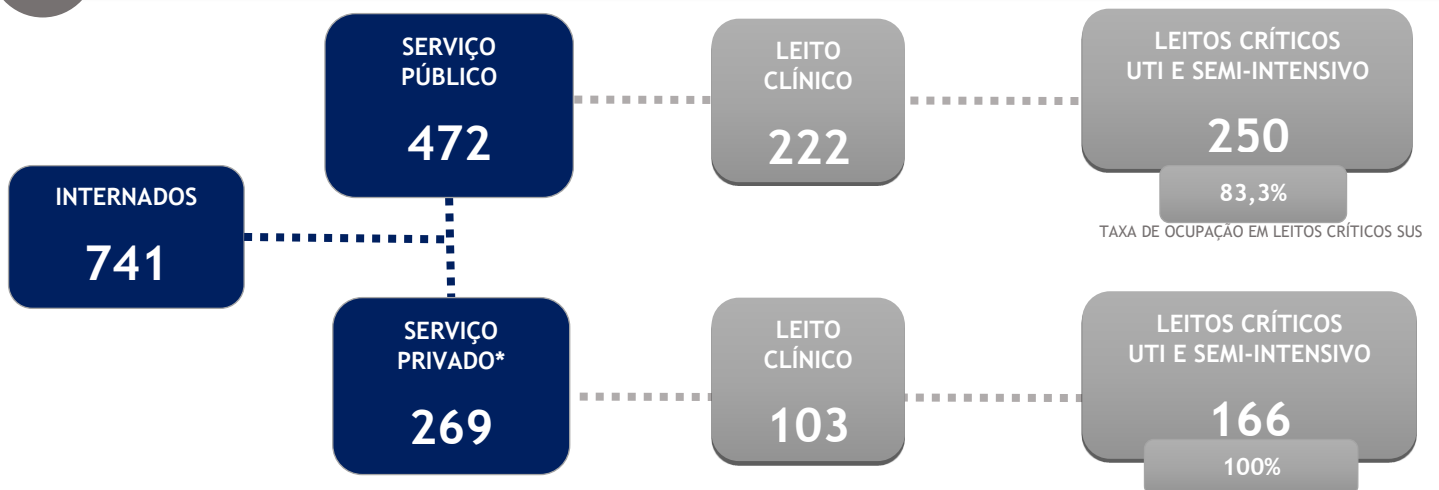
**RESULTADOS NEGATIVOS**



Fonte: SUVIGE/CVS/SESAP; FormSUScap/E-SUS VE-MS; GAL/LACEN-RN; Lab. Privado; \*Dados extraídos em 24/02/2021 (SE 08) às 23h, sujeitos a alterações. \*Os testes sorológicos englobam os Testes rápidos, Eletroquimioluminescência e Elisa realizados na rede pública e privada do RN. \*Foram retirados as duplicidades de exames.



**PANORAMA ASSISTENCIAL**



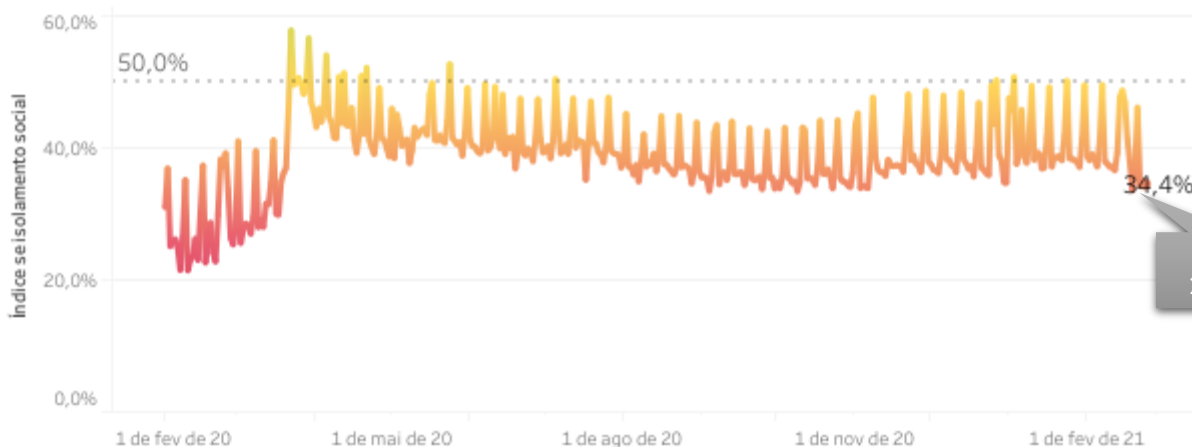
Fonte: Regula RN e Sistema de Gerenciamento de Leitos COVID-19. Não incluiu pacientes em leitos de estabilização, como UPAs. Dados extraídos em 25/02/2021 às 10h, sujeitos a alterações. \*Apenas 8 dos 10 hospitais privados cadastrados atualizaram seus dados na data de extração.

TAXA DE OCUPAÇÃO EM LEITOS CRÍTICOS - PRIVADO





## ÍNDICE DE DISTANCIAMENTO SOCIAL NO RN

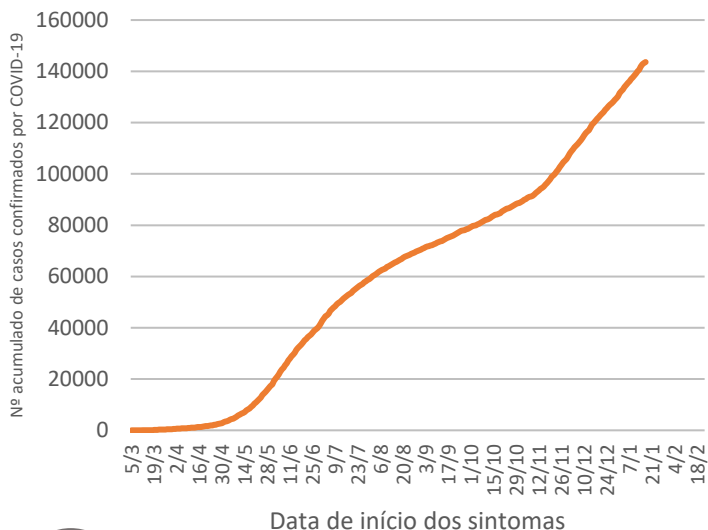


Fonte: INLOCO. Disponível em <https://mapabrasileirodacovid.inloco.com.br/pt/> Acesso em 25 de fevereiro de 2021.

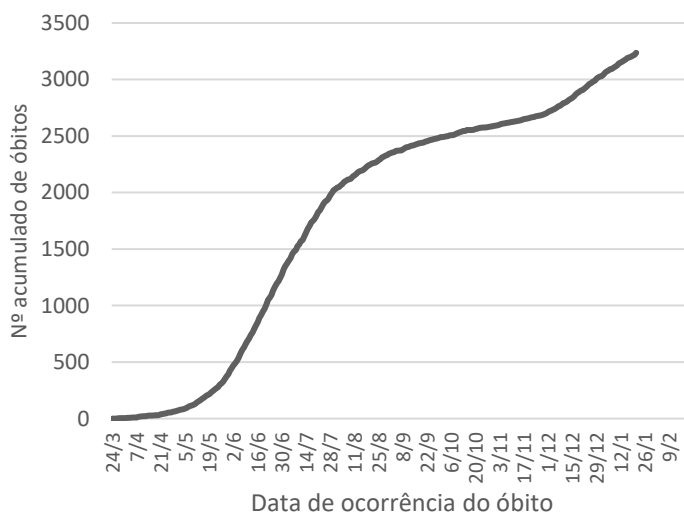


## CASOS CONFIRMADOS E ÓBITOS CONFIRMADOS POR COVID-19 ACUMULADOS NO RN\*

(A) Casos confirmados acumulados

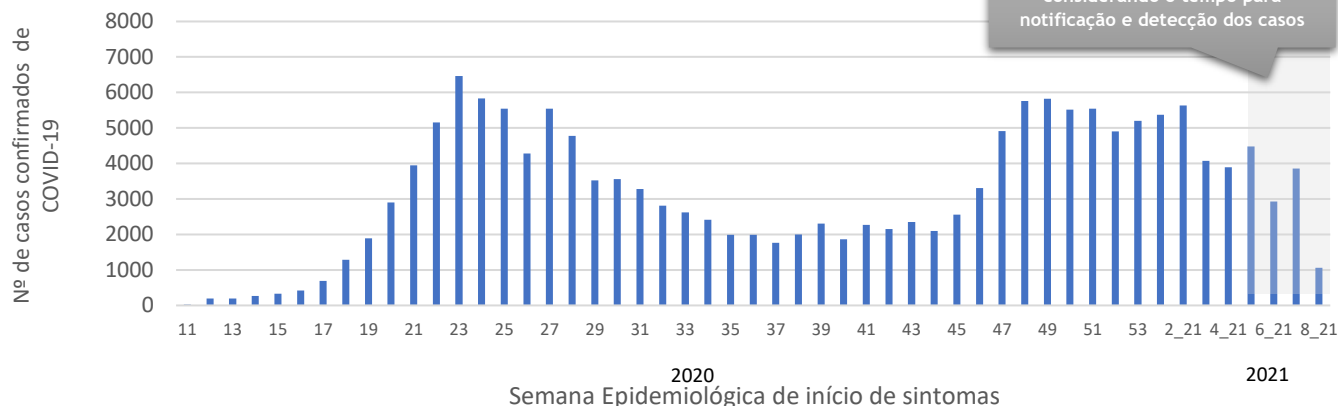


(B) Óbitos confirmados acumulados



## CASOS CONFIRMADOS POR COVID-19 NO RN\*

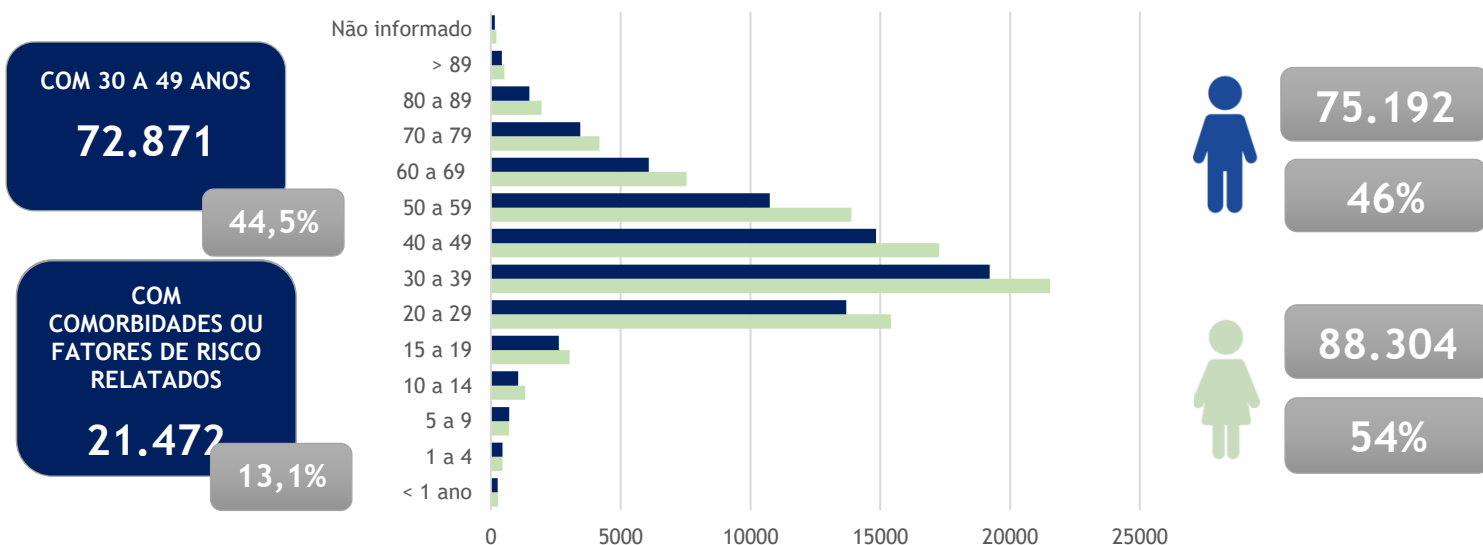
(A) Casos confirmados ao longo do tempo



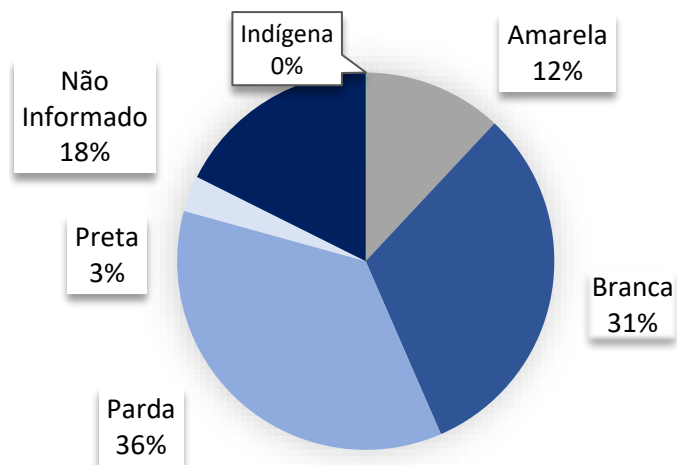
Fonte: SUVIGE/CVS/SESAP; FormSUScap/E-SUS VE-MS; GAL/LACEN-RN; Lab. Privado; \*Dados extraídos em 24/02/2021 (SE 08) às 23h, sujeitos a alterações. Os dados estão apresentados por data de início de sintomas, quando não disponíveis preferencialmente por data de coleta e por fim data de notificação para os casos confirmados. A conformação dos gráficos pode sofrer alteração em decorrência do período que se tem para notificação e detecção dos casos.



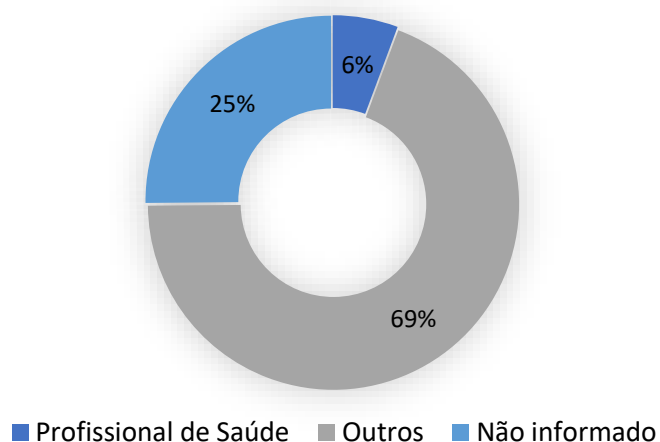
(B) Casos confirmados por sexo e faixa etária



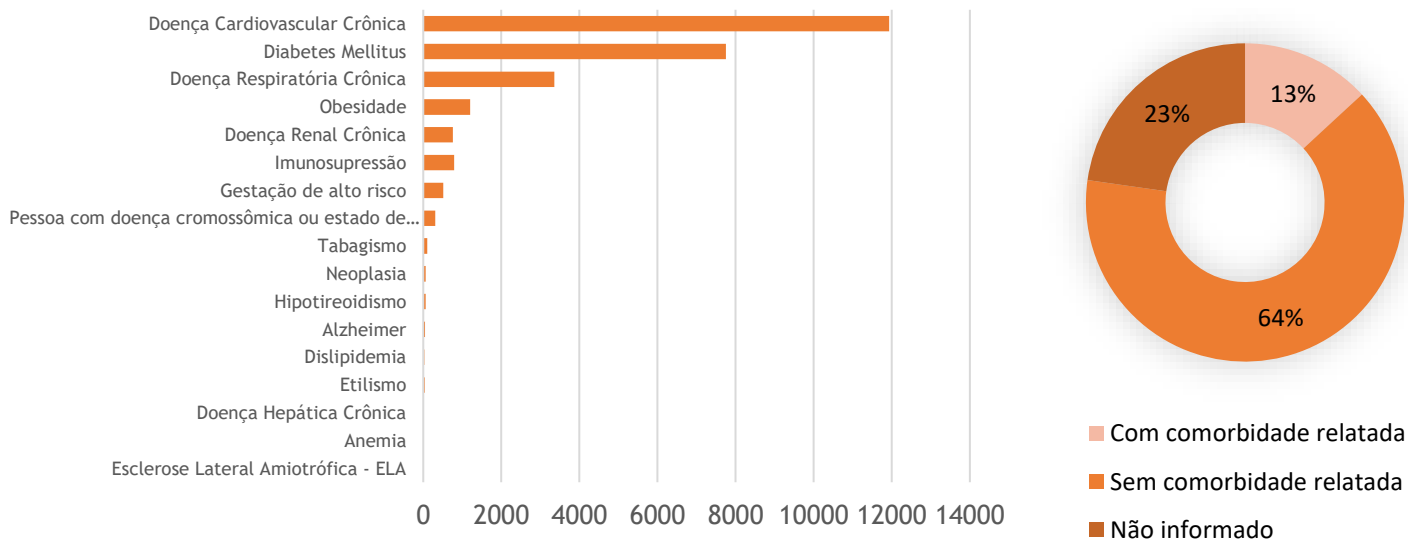
(c) Raça/cor/etnia relatadas de acordo com os casos confirmados



(D) Casos confirmados de acordo com ocupação



(E) Comorbidades e fatores de risco relatados de acordo com os casos confirmados



Fonte: SUVIGE/CVS/SESAP; FormSUScap/E-SUS VE-MS; GAL/LACEN-RN; Lab. Privado; \*Dados extraídos em 24/02/2021 (SE 08) às 23h, sujeitos a alterações.

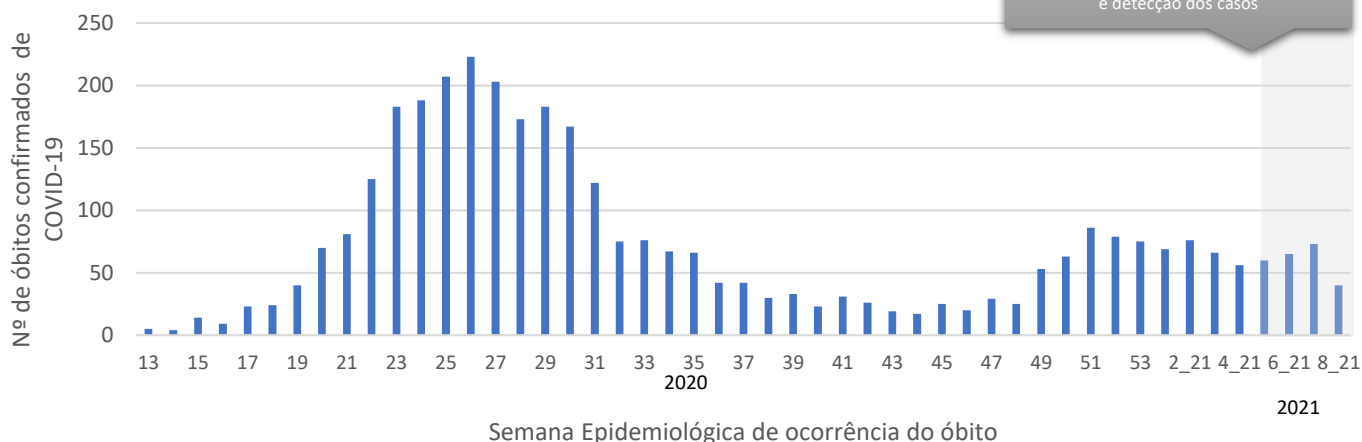




**ÓBITOS CONFIRMADOS POR COVID-19 NO RN\***

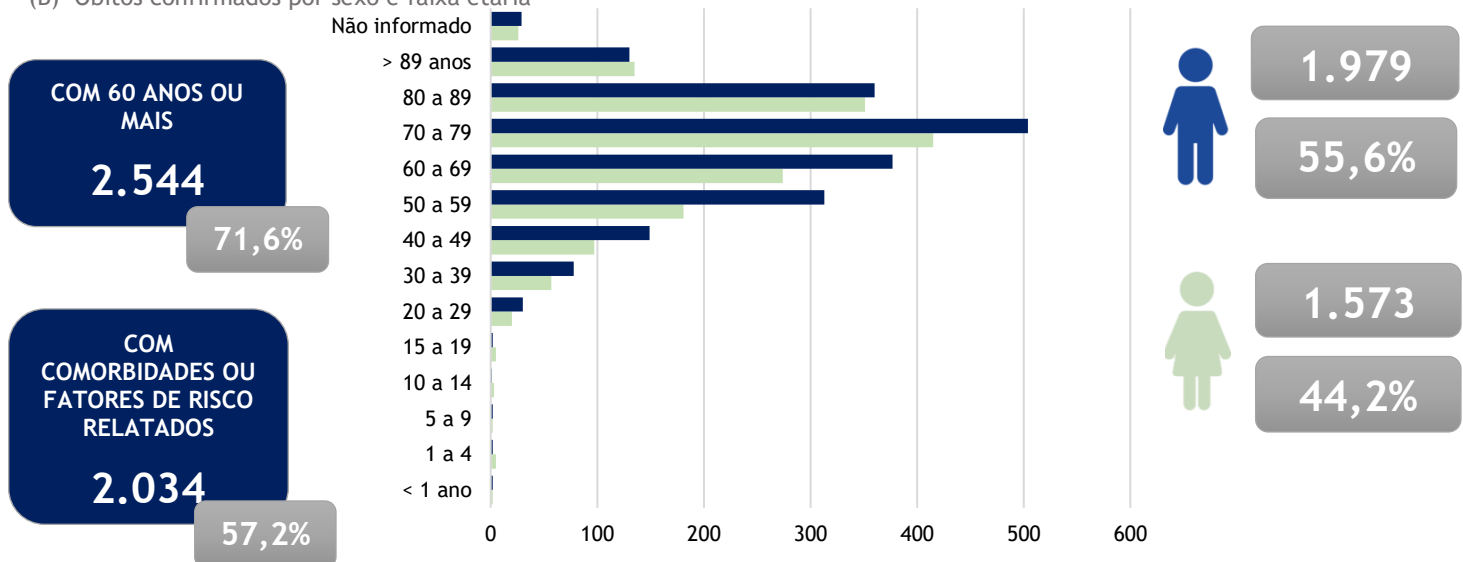
(A) Óbitos confirmados ao longo do tempo

Dados mais sujeitos a alterações, considerando o tempo para notificação e detecção dos casos

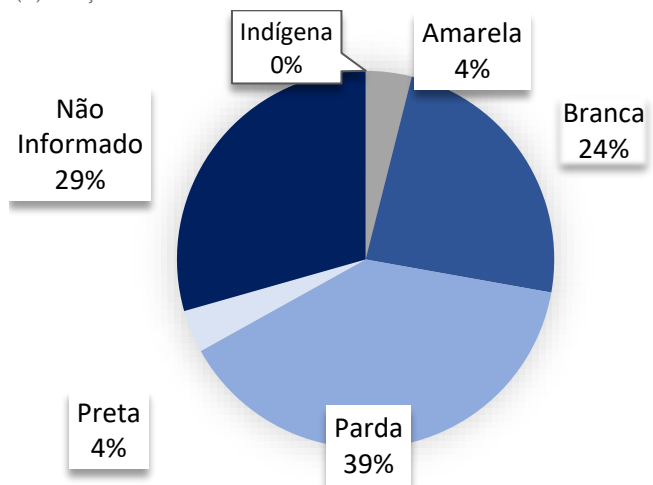


Fonte: SUVIGE/CV/S/SESAP; FormSUScap/E-SUS VE-MS; GAL/LACEN-RN; Lab. Privado; \*Dados extraídos em 24/02/2021 (SE 08) às 23h, sujeitos a alterações.

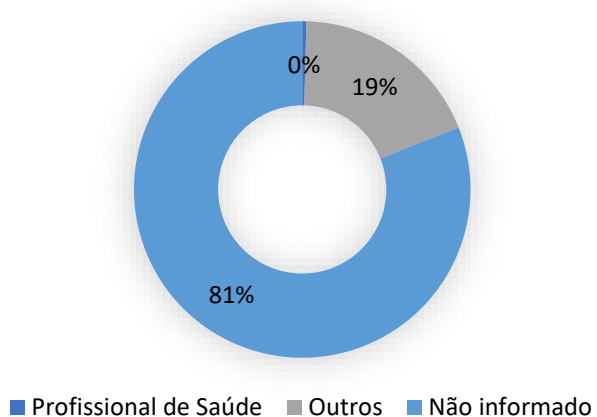
(B) Óbitos confirmados por sexo e faixa etária



(c) Raça/cor/etnia relacionadas de acordo com os óbitos confirmados



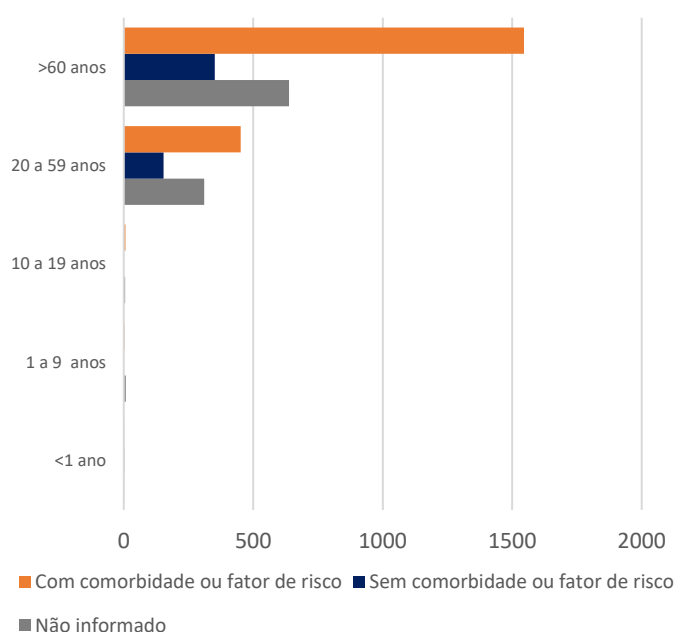
(D) Óbitos confirmados de acordo com ocupação



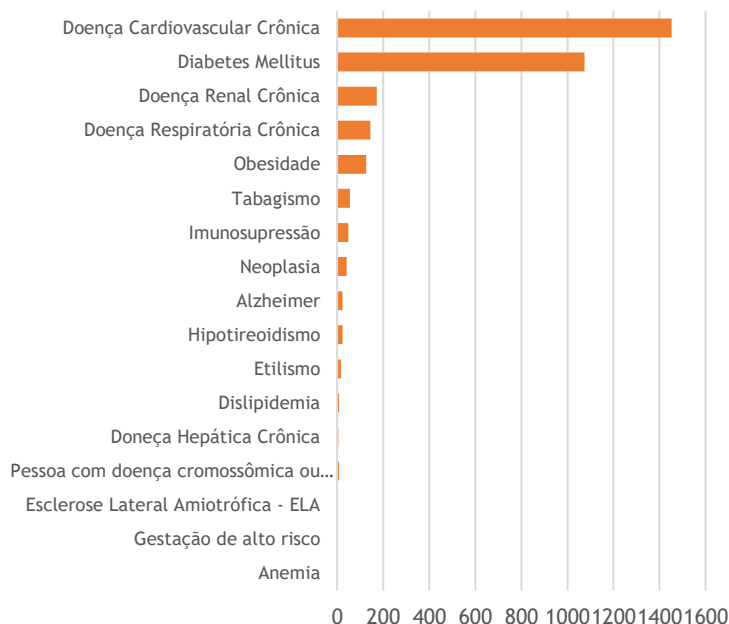
Fonte: SUVIGE/CPS/SESAP; FormSUScap/E-SUS VE-MS; GAL/LACEN-RN; Lab. Privado; \*Dados extraídos em 24/02/2021 (SE 08) às 23h, sujeitos a alterações.



(E) Óbitos confirmados com comorbidade ou fator de risco de acordo com faixa etária



(F) Comorbidades e fatores de risco relatadas de acordo com os óbitos confirmados



Fonte: SUVIGE/CPS/SESAP; FormSUScap/E-SUS VE-MS; GAL/LACEN-RN; Lab. Privado; \*Dados extraídos em 24/02/2021 (SE 08) às 23h, sujeitos a alterações.



**FIQUE CONECTADO COM A SESAP-RN E PARCEIROS**

ACESE MAIS INFORMAÇÕES NO SITE DA SESAP E AOS ARQUIVOS DOS DADOS DETALHADOS

<http://www.saude.rn.gov.br/>

ACESE AO APLICATIVO TO DE OLHO

<https://todeolho.mprn.mp.br/#/>

ACESE AO PAINEL DE MONITORAMENTO CORONAVÍRUS RN

<https://covid.lais.ufrn.br/>

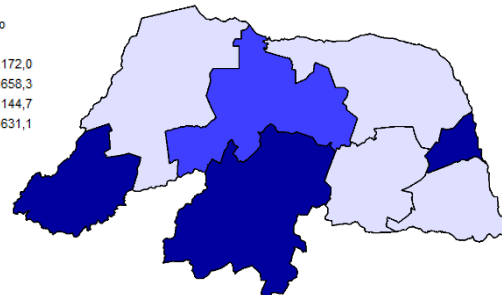

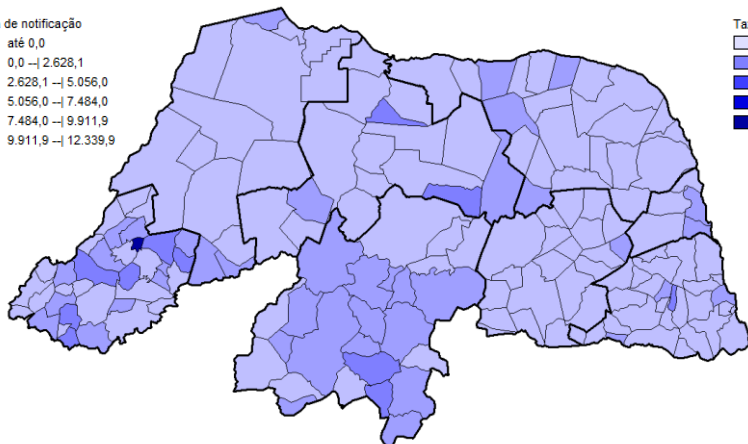

ACESE O PORTAL DO RN SOBRE O COVID-19

<https://portalcovid19.saude.rn.gov.br/>





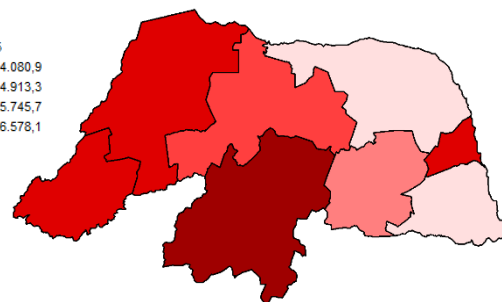
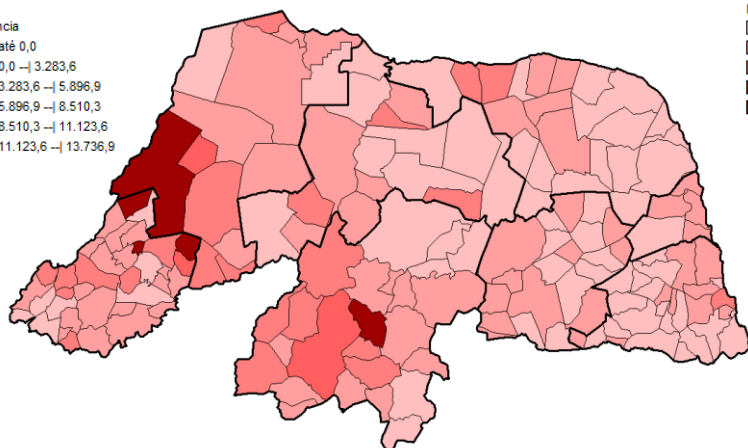

## TAXA DE SUSPEITOS (CASOS SUSPEITOS/100.000 HAB) NO RN\*



Nº	Município	Taxa
01	Viçosa	12339,9
02	Fernando Pedroza	8415,2
03	Rafael Godeiro	7185,3
...	...	...
TOTAL RN		2415,6




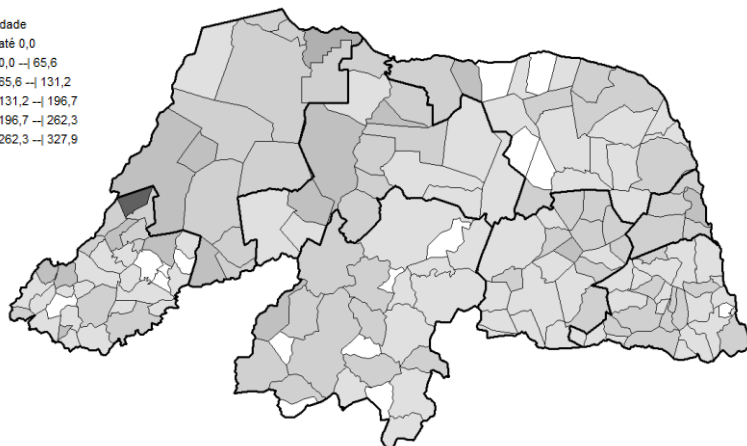

## INCIDÊNCIA (CASOS CONFIRMADOS/100.000 HAB) NO RN\*



Nº	Município	Incidência
01	Viçosa	13736,9
02	Cruzeta	13315,8
03	Severiano Melo	12500,0
...	...	...
TOTAL RN		4662,7



## MORTALIDADE (CASOS/100.000 HAB) NO RN\*



Nº	Município	Mortalidade
01	Severiano Melo	327,9
02	Areia Branca	216,0
03	Encanto	195,1
...	...	...
TOTAL RN		101,32



**Tabela 1 - Casos notificados para investigação de COVID-19 de acordo com classificação e por região de saúde de residência, Rio Grande do Norte, 2020/2021\*.**

REGIÃO DE SAÚDE DE RESIDÊNCIA	CASOS SUSPEITOS		CASOS DESCARTADOS	CASOS CONFIRMADOS		ÓBITOS EM INVESTIGAÇÃO	ÓBITOS DESCARTADOS	ÓBITOS CONFIRMADOS		LETALIDADE
	N	TAXA DE SUSPEITOS POR 100.000 HAB		N	INCIDÊNCIA POR 100.000 HAB			N	MORTALIDADE POR 100.000 HAB	
1ª REGIÃO	5738	1488,2	25727	12086	3134,6	37	34	216	56,02	1,8
2ª REGIÃO	7709	1574,9	57685	25255	5159,4	97	130	507	103,58	2,0
3ª REGIÃO	4363	1199,2	19923	8790	2416,1	58	47	224	61,57	2,5
4ª REGIÃO	10888	3631,1	37647	19725	6578,1	78	53	235	78,37	1,2
5ª REGIÃO	3329	1654,1	18991	7156	3555,7	33	20	134	66,58	1,9
6ª REGIÃO	8295	3296,7	35914	14244	5661,0	47	45	181	71,93	1,3
7ª REGIÃO	40774	3003,9	150592	69217	5099,4	332	372	1877	138,28	2,7
8ª REGIÃO	3614	2289,0	13319	7042	4460,2	23	29	179	113,37	2,5
<b>TOTAL RN</b>	<b>84710</b>	<b>2415,6</b>	<b>359798</b>	<b>163515</b>	<b>4662,7</b>	<b>705</b>	<b>730</b>	<b>3553</b>	<b>101,32</b>	<b>2,2</b>
<b>OUTRAS LOCALIDADES</b>	<b>427</b>	<b>-</b>	<b>2740</b>	<b>1246</b>	<b>-</b>	<b>2</b>	<b>3</b>	<b>24</b>	<b>-</b>	<b>-</b>
<b>TOTAL GERAL</b>	<b>85137</b>	<b>2427,7</b>	<b>362538</b>	<b>164761</b>	<b>4698,3</b>	<b>707</b>	<b>733</b>	<b>3577</b>	<b>102,00</b>	<b>2,2</b>

Fonte: SUVIGE/CPS/SESAP; FormSUScap/E-SUS VE-MS; GAL/LACEN-RN; Lab. Privado; \*Dados extraídos em 24/02/2021 (SE 08) às 23h, sujeitos a alterações. Taxa de notificação e Coeficiente de Incidência foram calculados com base na estimativa populacional do IBGE para 2020.

**Tabela 2 - Casos notificados para investigação de COVID-19 de acordo com classificação e por município de residência, Rio Grande do Norte, 2020/2021\*.**

MUNICÍPIO DE RESIDÊNCIA	CASOS SUSPEITOS		CASOS DESCARTADO	CASOS IGNORADOS	CASOS CONFIRMADOS		ÓBITOS EM INVESTIGAÇÃO	ÓBITOS DESCARTADOS	ÓBITOS CONFIRMADOS	
	N	TAXA DE SUSPEITOS POR 100.000 HAB			N	INCIDÊNCIA POR 100.000 HAB			N	MORTALIDADE DE POR 100.000 HAB
ACARI	507	4552,8	1223	187	460	4130,7	7	5	8	71,8
AÇU	1226	2113,2	6170	1167	3064	5281,2	13	14	87	150,0
AFONSO BEZERRA	113	1024,0	503	47	267	2419,6	0	2	11	99,7
ÁGUA NOVA	79	2429,3	451	3	205	6303,8	1	0	2	61,5
ALEXANDRIA	302	2224,4	5918	34	825	6076,5	2	2	9	66,3
ALMINO AFONSO	63	1330,5	517	10	232	4899,7	2	1	4	84,5
ALTO DO RODRIGUES	838	5767,8	1883	176	911	6270,2	2	2	20	137,7
ANGICOS	270	2304,9	558	48	286	2441,5	0	0	6	51,2
ANTÔNIO MARTINS	155	2169,3	702	5	203	2841,1	0	0	2	28,0
APODI	400	1115,9	9882	206	4198	11711,5	6	0	50	139,5
AREIA BRANCA	497	1789,4	2548	705	1333	4799,5	3	9	60	216,0
ARÊS	217	1516,8	709	181	508	3551,0	3	0	13	90,9
AUGUSTO SEVERO (CAMPO GRANDE)	131	1356,8	528	21	216	2237,2	1	0	4	41,4
BAÍA FORMOSA	69	744,3	384	54	224	2416,1	1	1	7	75,5
BARAÚNA	75	264,3	1328	91	685	2414,2	7	4	17	59,9
BARCELONA	16	400,2	175	12	41	1025,5	2	0	3	75,0
BENTO FERNANDES	11	200,1	121	11	47	855,0	0	0	2	36,4
BODÓ	43	1934,3	250	19	63	2834,0	0	0	0	0,0



MUNICÍPIO DE RESIDÊNCIA	CASOS SUSPEITOS		CASOS DESCARTADO	CASOS IGNORADOS	CASOS CONFIRMADOS		ÓBITOS EM INVESTIGAÇÃO	ÓBITOS DESCARTADOS	ÓBITOS CONFIRMADOS	
	N	TAXA DE SUSPEITOS POR 100.000 HAB			N	INCIDÊNCIA POR 100.000 HAB			N	MORTALIDADE POR 100.000 HAB
BOM JESUS	288	2820,8	939	45	449	4397,6	0	4	8	78,4
BREJINHO	415	3268,0	986	64	603	4748,4	2	1	6	47,2
CAIÇARA DO NORTE	122	1862,9	295	56	171	2611,1	0	0	4	61,1
CAIÇARA DO RIO DO VENTO	137	3718,8	328	20	125	3393,1	0	3	3	81,4
CAICÓ	2449	3604,0	10207	2042	7431	10935,7	19	12	85	125,1
CAMPO REDONDO	161	1435,3	745	9	399	3557,1	3	0	5	44,6
CANGUARETAMA	397	1158,2	810	340	597	1741,7	5	1	19	55,4
CARAÚBAS	109	531,9	3258	39	1385	6758,4	2	2	15	73,2
CARNAÚBA DOS DANTAS	180	2200,5	652	106	385	4706,6	0	0	6	73,3
CARNAUBAIS	221	2054,1	658	58	319	2965,0	2	0	6	55,8
CEARÁ-MIRIM	348	473,5	2588	543	1227	1669,5	11	12	55	74,8
CERRO CORÁ	168	1502,8	770	61	180	1610,2	3	2	4	35,8
CORONEL EZEQUIEL	36	653,8	799	10	182	3305,5	1	2	3	54,5
CORONEL JOÃO PESSOA	40	814,3	149	12	76	1547,2	0	1	3	61,1
CRUZETA	285	3563,4	1469	28	1065	13315,8	1	0	7	87,5
CURRAIS NOVOS	2109	4709,1	5766	335	2130	4756,0	13	10	28	62,5
DOCTOR SEVERIANO	123	1738,3	754	8	442	6246,5	2	0	11	155,5
ENCANTO	267	4735,7	741	33	416	7378,5	1	2	11	195,1
EQUADOR	195	3225,8	957	8	97	1604,6	0	0	1	16,5
ESPÍRITO SANTO	132	1256,5	428	39	278	2646,4	0	1	7	66,6
EXTREMOZ	481	1682,8	2218	572	1312	4590,1	6	6	36	125,9
FELIPE GUERRA	139	2322,5	827	14	496	8287,4	0	3	8	133,7
FERNANDO PEDROZA	257	8415,2	457	32	216	7072,7	0	0	1	32,7
FLORÂNIA	376	4124,6	1458	154	534	5857,8	2	1	7	76,8
FRANCISCO DANTAS	73	2585,0	421	28	157	5559,5	1	0	1	35,4
FRUTUOSO GOMES	191	4695,2	978	7	210	5162,2	0	1	0	0,0
GALINHOS	106	3804,7	356	18	190	6819,8	0	0	0	0,0
GOIANINHA	362	1375,0	1909	252	1020	3874,2	1	3	11	41,8
GOVERNADOR DIX-SEPT ROSADO	116	889,8	2572	83	655	5024,2	6	3	10	76,7
GROSSOS	277	2667,8	975	120	555	5345,3	0	1	9	86,7
GUAMARÉ	382	2439,5	1436	359	890	5683,6	3	3	27	172,4
IELMO MARINHO	93	675,6	468	98	209	1518,2	1	2	4	29,1
IPANGUAÇU	122	787,6	817	121	408	2633,8	0	4	15	96,8
IPUEIRA	86	3837,6	453	7	89	3971,4	0	0	0	0,0
ITAJÁ	44	582,9	358	29	334	4425,0	1	2	5	66,2
ITAÚ	39	663,5	299	17	114	1939,4	1	0	6	102,1
JAÇANÃ	109	1193,5	699	30	551	6033,1	1	0	3	32,8





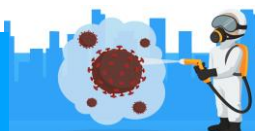
MUNICÍPIO DE RESIDÊNCIA	CASOS SUSPEITOS		CASOS DESCARTADO	CASOS IGNORADOS	CASOS CONFIRMADOS		ÓBITOS EM INVESTIGAÇÃO	ÓBITOS DESCARTADOS	ÓBITOS CONFIRMADOS	
	N	TAXA DE SUSPEITOS POR 100.000 HAB			N	INCIDÊNCIA POR 100.000 HAB			N	MORTALIDADE POR 100.000 HAB
JANDAÍRA	205	2980,5	569	27	296	4303,6	1	1	2	29,1
JANDUÍ	106	2012,1	511	13	280	5315,1	2	1	4	75,9
JANUÁRIO CICCO (BOA SAÚDE)	71	697,4	209	46	121	1188,5	1	1	3	29,5
JAPI	49	969,3	176	40	74	1463,9	0	1	1	19,8
JARDIM DE ANGICOS	46	1761,1	134	6	46	1761,1	0	1	0	0,0
JARDIM DE PIRANHAS	294	1981,5	1401	157	1116	7521,7	5	0	25	168,5
JARDIM DO SERIDÓ	821	6623,1	2324	58	908	7324,9	2	1	9	72,6
JOÃO CÂMARA	806	2305,8	4364	192	1386	3965,1	7	2	15	42,9
JOÃO DIAS	43	1620,2	198	5	93	3504,1	0	0	1	37,7
JOSÉ DA PENHA	330	5545,3	636	14	239	4016,1	1	2	3	50,4
JUCURUTU	690	3771,5	1853	381	1437	7854,6	8	6	21	114,8
JUNDIÁ	266	6824,0	716	24	235	6028,7	0	0	3	77,0
LAGOA D'ANTA	56	827,3	275	72	169	2496,7	0	0	5	73,9
LAGOA DE PEDRAS	36	477,2	238	35	85	1126,7	1	0	6	79,5
LAGOA DE VELHOS	34	1244,5	194	8	127	4648,6	0	3	4	146,4
LAGOA NOVA	279	1786,9	1215	24	349	2235,2	4	1	5	32,0
LAGOA SALGADA	80	970,3	309	39	191	2316,6	1	2	3	36,4
LAJES	306	2713,5	1261	62	426	3777,6	1	2	3	26,6
LAJES PINTADAS	79	1660,0	369	24	196	4118,5	1	1	4	84,1
LUCRÉCIA	177	4429,4	670	3	225	5630,6	1	0	0	0,0
LUÍS GOMES	321	3173,2	972	34	301	2975,5	5	2	2	19,8
MACAÍBA	1596	1975,4	6165	2254	2106	2606,7	39	33	97	120,1
MACAU	127	399,2	692	262	481	1511,9	9	3	25	78,6
MAJOR SALES	98	2437,8	266	23	151	3756,2	1	0	6	149,3
MARCELINO VIEIRA	98	1174,1	611	22	421	5043,7	2	0	9	107,8
MARTINS	151	1730,7	791	9	197	2257,9	1	1	0	0,0
MAXARANGUAPE	166	1341,8	498	69	240	1940,0	4	1	2	16,2
MESSIAS TARGINO	152	3303,6	628	6	293	6368,2	0	2	4	86,9
MONTANHAS	80	711,0	708	21	222	1973,2	1	0	7	62,2
MONTE ALEGRE	230	1024,5	888	116	475	2115,7	0	0	4	17,8
MONTE DAS GAMELEIRAS	50	2375,3	157	10	78	3705,5	1	0	1	47,5
MOSSORÓ	5392	1813,2	32085	3409	14017	4713,5	65	94	297	99,9
NATAL	28158	3184,9	104131	33861	46007	5203,7	231	282	1392	157,4
NÍSIA FLORESTA	316	1144,8	2020	225	1105	4003,3	2	4	15	54,3
NOVA CRUZ	162	433,8	1500	298	696	1863,8	2	4	27	72,3
OLHO-D'ÁGUA DO BORGES	183	4297,8	938	5	482	11319,9	2	2	1	23,5
OURO BRANCO	101	2098,9	548	7	220	4571,9	0	2	1	20,8
PARANÁ	269	6323,5	766	2	267	6276,4	0	1	1	23,5
PARAÚ	178	4724,0	551	27	304	8067,9	1	1	5	132,7



MUNICÍPIO DE RESIDÊNCIA	CASOS SUSPEITOS		CASOS DESCARTADO	CASOS IGNORADOS	CASOS CONFIRMADOS		ÓBITOS EM INVESTIGAÇÃO	ÓBITOS DESCARTADOS	ÓBITOS CONFIRMADOS	
	N	TAXA DE SUSPEITOS POR 100.000 HAB			N	INCIDÊNCIA POR 100.000 HAB			N	MORTALIDADE POR 100.000 HAB
PARAZINHO	146	2787,9	473	65	203	3876,3	0	0	5	95,5
PARELHAS	722	3361,7	1092	665	684	3184,8	5	5	5	23,3
PARNAMIRIM	8314	3179,7	30781	6952	15784	6036,7	44	32	255	97,5
PASSA E FICA	370	2786,8	986	45	484	3645,4	0	1	1	7,5
PASSAGEM	50	1618,6	237	12	98	3172,5	0	0	2	64,7
PATU	428	3355,5	1597	37	1022	8012,5	6	5	19	149,0
PAU DOS FERROS	1798	5915,6	6227	179	2544	8370,1	4	10	11	36,2
PEDRA GRANDE	134	4139,6	410	29	187	5777,0	0	1	1	30,9
PEDRA PRETA	26	1057,8	65	7	24	976,4	0	0	0	0,0
PEDRO AVELINO	122	1816,6	418	14	119	1771,9	0	1	2	29,8
PEDRO VELHO	162	1094,2	595	133	229	1546,7	2	2	4	27,0
PENDÊNCIAS	181	1196,4	767	185	520	3437,1	2	4	19	125,6
PILÕES	162	4220,9	436	2	215	5601,9	0	1	2	52,1
POÇO BRANCO	44	285,5	1465	44	356	2309,7	3	2	6	38,9
PORTALEGRE	193	2453,3	924	12	336	4271,0	1	0	5	63,6
PORTO DO MANGUE	78	1211,7	228	109	157	2439,0	2	0	5	77,7
PUREZA	82	852,3	416	22	194	2016,4	4	3	2	20,8
RAFAEL FERNANDES	115	2255,8	428	8	283	5551,2	2	1	2	39,2
RAFAEL GODEIRO	230	7185,3	907	6	322	10059,4	0	0	1	31,2
RIACHO DA CRUZ	105	2933,8	453	3	202	5644,0	1	0	4	111,8
RIACHO DE SANTANA	123	2925,8	322	6	115	2735,5	0	0	0	0,0
RIACHUELO	131	1611,7	380	64	302	3715,6	1	1	8	98,4
RIO DO FOGO	50	460,9	287	104	134	1235,3	1	0	8	73,7
RODOLFO FERNANDES	10	223,9	498	5	237	5305,6	0	1	5	111,9
RUY BARBOSA	53	1472,2	204	20	97	2694,4	0	0	1	27,8
SANTA CRUZ	917	2311,3	6910	673	2139	5391,4	5	3	27	68,1
SANTA MARIA	72	1297,1	347	122	188	3386,8	0	0	5	90,1
SANTANA DO MATOS	267	2087,4	878	42	305	2384,5	1	1	4	31,3
SANTANA DO SERIDÓ	161	6007,5	411	9	123	4589,6	0	0	0	0,0
SANTO ANTÔNIO	233	965,4	1611	297	660	2734,5	5	3	21	87,0
SÃO BENTO DO NORTE	89	3239,9	225	59	117	4259,2	1	1	0	0,0
SÃO BENTO DO TRAIRÍ	19	427,1	153	43	94	2112,8	2	0	2	45,0
SÃO FERNANDO	95	2650,7	339	20	229	6389,5	0	0	5	139,5
SÃO FRANCISCO DO OESTE	63	1490,1	474	4	239	5652,8	1	0	4	94,6
SÃO GONÇALO DO AMARANTE	2225	2172,9	7297	1690	4007	3913,1	12	19	96	93,8
SÃO JOÃO DO SABUGI	124	2002,3	1069	32	357	5764,6	3	4	6	96,9
SÃO JOSÉ DE MIPIBU	1222	2783,7	6576	1256	2221	5059,3	5	7	27	61,5
SÃO JOSÉ DO CAMPESTRE	211	1641,3	791	100	565	4394,8	4	1	13	101,1
SÃO JOSÉ DO SERIDÓ	217	4682,8	562	66	349	7531,3	0	1	0	0,0



MUNICÍPIO DE RESIDÊNCIA	CASOS SUSPEITOS		CASOS DESCARTADO	CASOS IGNORADOS	CASOS CONFIRMADOS		ÓBITOS EM INVESTIGAÇÃO	ÓBITOS DESCARTADOS	ÓBITOS CONFIRMADOS	
	N	TAXA DE SUSPEITOS POR 100.000 HAB			N	INCIDÊNCIA POR 100.000 HAB			N	MORTALIDADE POR 100.000 HAB
SÃO MIGUEL	498	2117,4	2082	123	1202	5110,8	5	3	15	63,8
SÃO MIGUEL DO GOSTOSO	120	1167,1	542	93	297	2888,5	2	3	11	107,0
SÃO PAULO DO POTENGI	466	2650,9	876	380	496	2821,5	5	3	20	113,8
SÃO PEDRO	107	1792,0	448	47	223	3734,7	4	0	6	100,5
SÃO RAFAEL	159	1938,6	621	206	363	4425,7	0	1	8	97,5
SÃO TOMÉ	285	2578,0	1699	122	480	4341,9	0	0	7	63,3
SÃO VICENTE	283	4405,4	924	30	331	5152,6	0	0	1	15,6
SENADOR ELÓI DE SOUZA	81	1330,9	211	21	106	1741,7	0	0	3	49,3
SENADOR GEORGINO AVELINO	41	923,4	134	29	73	1644,1	1	0	1	22,5
SERRA CAIADA	84	808,1	518	37	321	3088,0	0	0	7	67,3
SERRA DE SÃO BENTO	37	642,1	190	13	85	1475,2	0	1	1	17,4
SERRA DO MEL	99	829,3	816	75	327	2739,2	2	4	11	92,1
SERRA NEGRA DO NORTE	110	1361,7	826	50	483	5979,2	1	1	7	86,7
SERRINHA	53	850,9	306	45	66	1059,6	0	1	2	32,1
SERRINHA DOS PINTOS	292	6083,3	706	2	339	7062,5	1	1	1	20,8
SEVERIANO MELO	38	1557,4	859	11	305	12500,0	1	2	8	327,9
SÍTIO NOVO	35	633,8	264	29	80	1448,8	0	0	3	54,3
TABOLEIRO GRANDE	114	4442,7	311	4	109	4247,9	0	0	4	155,9
TAIPU	138	1123,9	576	60	282	2296,6	2	1	6	48,9
TANGARÁ	156	991,9	2265	131	228	1449,7	4	1	7	44,5
TENENTE ANANIAS	324	3003,9	821	28	566	5247,5	0	1	9	83,4
TENENTE LAURENTINO CRUZ	239	4015,5	556	15	273	4586,7	0	0	0	0,0
TIBAU	152	3701,9	529	45	298	7257,7	3	2	6	146,1
TIBAU DO SUL	501	3533,1	1721	45	1119	7891,4	0	0	8	56,4
TIMBAÚBA DOS BATISTAS	87	3604,0	444	18	127	5261,0	4	1	0	0,0
TOUROS	313	940,3	1053	110	574	1724,4	7	2	22	66,1
TRIUNFO POTIGUAR	40	1235,7	251	6	160	4942,8	0	1	2	61,8
UMARIZAL	560	5305,5	1264	34	688	6518,2	2	3	14	132,6
UPANEMA	64	436,6	1198	96	517	3526,8	0	5	12	81,9
VÁRZEA	71	1290,9	279	50	161	2927,3	2	1	6	109,1
VENHA-VER	28	670,3	94	8	28	670,3	0	1	3	71,8
VERA CRUZ	111	889,4	838	38	272	2179,3	2	1	9	72,1
VIÇOSA	212	12339,9	733	5	236	13736,9	0	1	2	116,4
VILA FLOR	19	599,4	217	4	132	4164,0	0	0	0	0,0
<b>RN</b>	<b>84710</b>	<b>2415,6</b>	<b>359798</b>	<b>65815</b>	<b>163515</b>	<b>4662,7</b>	<b>705</b>	<b>730</b>	<b>3553</b>	<b>101,32</b>



MUNICÍPIO DE RESIDÊNCIA	CASOS SUSPEITOS		CASOS DESCARTADO	CASOS IGNORADOS	CASOS CONFIRMADOS		ÓBITOS EM INVESTIGAÇÃO	ÓBITOS DESCARTADOS	ÓBITOS CONFIRMADOS	
	N	TAXA DE SUSPEITOS POR 100.000 HAB			N	INCIDÊNCIA POR 100.000 HAB			N	MORTALIDADE POR 100.000 HAB
<b>OUTRAS LOCALIDADES</b>	427	-	2740	16	1246	-	2	3	24	-
<b>TOTAL GERAL</b>	85137	2427,7	362538	65831	164761	4698,3	707	733	3577	102,00

Fonte: SUVIGE/CPS/SESAP; FormSUScap/E-SUS VE-MS; GAL/LACEN-RN; Lab. Privado; Secretarias Municipais de Saúde - boletins e relatórios submetidos à Sesap. \*Dados extraídos em 24/02/2021 (SE 08) às 23h, sujeitos a alterações. Taxa de notificação e Coeficiente de Incidência foram calculados com base na estimativa populacional do IBGE para 2020. \*\*Houve flutuações de casos e óbitos entre municípios, além de terem sido detectados pacientes com mais de um método de diagnóstico.

**Tabela 3 - Casos confirmados COVID-19 recuperados, por município de residência, Rio Grande do Norte, 2020\*.**

MUNICÍPIOS	RECUPERADOS
ACARI	213
AÇU	2808
AFONSO BEZERRA	225
ÁGUA NOVA	74
ALEXANDRIA	741
ALMINO AFONSO	174
ALTO DO RODRIGUES	792
ANTÔNIO MARTINS	161
APODI	3123
AREIA BRANCA	1141
ARÊS	416
AUGUSTO SEVERO (CAMPO GRANDE)	177
BAÍA FORMOSA	51
BARAÚNA	565
BARCELONA	38
BENTO FERNANDES	42
BODÓ	60
BOM JESUS	397
BREJINHO	373
CAIÇARA DO NORTE	139
CAIÇARA DO RIO DO VENTO	61
CAICÓ	5400
CAMPO REDONDO	301
CANGUARETAMA	273
CARAÚBAS	1167
CARNAUBAIS	241
CEARÁ-MIRIM	67
CERRO CORÁ	80
CORONEL EZEQUIEL	63
CORONEL JOÃO PESSOA	55
CRUZETA	978
CURRAIS NOVOS	1862
DOUTOR SEVERIANO	139



ENCANTO	362
EQUADOR	2
EXTREMOZ	304
FELIPE GUERRA	196
FERNANDO PEDROZA	139
FLORÂNIA	402
FRANCISCO DANTAS	147
FRUTUOSO GOMES	187
GALINHOS	115
GOIANINHA	825
GOVERNADOR DIX- SEPT ROSADO	561
GROSSOS	504
GUAMARÉ	786
ILMO MARINHO	95
IPANGUAÇU	230
IPUEIRA	83
ITAJÁ	286
ITAÚ	20
JAÇANÃ	511
JANDAÍRA	227
JANDUÍS	20
JAPI	59
JARDIM DE ANGICOS	31
JARDIM DE PIRANHAS	193
JARDIM DO SERIDÓ	806
JOÃO CÂMARA	940
JOÃO DIAS	66
JOSÉ DA PENHA	175
JUCURUTU	947
JUNDIÁ	134
LAGOA D'ANTA	146
LAGOA DE PEDRAS	75
LAGOA DE VELHOS	111
LAGOA NOVA	261
LAGOA SALGADA	173
LAJES	305
LAJES PINTADAS	135
LUCRÉCIA	181
LUÍS GOMES	26
MACAÍBA	405
MACAU	386
MARCELINO VIEIRA	265
MARTINS	134
MAXARANGUAPE	210
MESSIAS TARGINO	247
MONTANHAS	201



MONTE ALEGRE	263
MONTE DAS GAMELEIRAS	70
MOSSORÓ	11638
NATAL	43367
NÍSIA FLORESTA	802
NOVA CRUZ	558
OLHO D'ÁGUA DO BORGES	20
OURO BRANCO	159
PARANÁ	188
PARAÍ	243
PARAZINHO	108
PARELHAS	61
PARNAMIRIM	3762
PASSA E FICA	409
PASSAGEM	50
PATU	867
PAU DOS FERROS	1575
PEDRA PRETA	16
PEDRO AVELINO	47
PEDRO VELHO	192
PILÕES	167
POÇO BRANCO	294
PORTALEGRE	304
PORTO DO MANGUE	73
PUREZA	126
RAFAEL FERNANDES	256
RAFAEL GODEIRO	271
RIACHO DA CRUZ	192
RIACHUELO	244
RIO DO FOGO	104
RODOLFO FERNANDES	100
SANTA CRUZ	1417
SANTA MARIA	133
SANTANA DO MATOS	273
SANTANA DO SERIDÓ	39
SANTO ANTÔNIO	477
SÃO BENTO DO NORTE	43
SÃO FERNANDO	153
SÃO FRANCISCO DO OESTE	138
SÃO GONÇALO DO AMARANTE	2995
SÃO JOÃO DO SABUGI	325
SÃO JOSÉ DE MIPIBU	1963
SÃO JOSÉ DO CAMPESTRE	533
SÃO JOSÉ DO SERIDÓ	366
SÃO MIGUEL	945
SÃO MIGUEL DO GOSTOSO	220



SÃO RAFAEL	287
SÃO TOMÉ	388
SÃO VICENTE	281
SENADOR ELÓI DE SOUZA	74
SENADOR GEORGINO AVELINO	63
SERRA CAIADA	280
SERRA DE SÃO BENTO	67
SERRA DO MEL	286
SERRA NEGRA DO NORTE	378
SERRINHA	55
SERRINHA DOS PINTOS	273
SEVERIANO MELO	139
TABOLEIRO GRANDE	60
TAIPU	93
TENENTE ANANIAS	516
TENENTE LAURENTINO CRUZ	234
TIBAU	195
TIBAU DO SUL	973
TIMBAÚBA DOS BATISTAS	112
TOUROS	392
TRIUNFO POTIGUAR	97
UMARIZAL	443
UPANEMA	457
VENHA-VER	23
VIÇOSA	187
VILA FLOR	125
<b>RN</b>	<b>118.035</b>

Fonte: SUVIGE/CPS/SESAP-RN - Secretarias Municipais de Saúde. Dados extraídos no dia 19/02/2021 dos boletins e relatórios submetidos à Sesap. \*Dados sujeitos a alterações, em detrimento da evolução dos casos e à medida que os municípios enviarem seus dados.



## **Informe Epidemiológico - COVID - 19**

Monitoramento dos casos de COVID-19

Ano 2020/2021

### **SECRETARIA DE ESTADO DA SAÚDE PÚBLICA**

Av. Marechal Deodoro da Fonseca, 730 - Centro, Natal/RN

**Secretário de Estado da Saúde Pública:** Cipriano Maia de Vasconcelos

### **COORDENADORIA DE PROMOÇÃO À SAÚDE**

**Coordenadora:** Neuma Lúcia de Oliveira

### **SUBCOORDENADORIA DE VIGILÂNCIA EPIDEMIOLÓGICA - SUVIGE/RN**

**Subcoordenadora:** Alessandra Lucchesi De Menezes Xavier Franco

### **Centro de Informações Estratégicas de Vigilância em Saúde**

Maria Suêly Lopes Correia Pereira

Marcos Sergio de Araújo Guerra

Stella Rosa de Sousa Leal

Valeska Daliane Souto de Souza

Viviane Fernandes de Medeiros

Ximanya Glauce da Cunha Freire Lopes

### **Equipe de Apoio**

Mayra Beatriz Costa Medeiros

Tannyra Thuyanne Silva Costa Freire

### **CENTRO ESTADUAL DE REFERÊNCIA EM SAÚDE DO TRABALHADOR - CEREST/RN**

**Subcoordenadora:** Kelly Kattiucci Brito de Lima Maia

Equipe Técnica de Elaboração do Boletim:

Alessandra Karla de França Rodrigues

Edmilson Castro Dias

Paula Francinete Silva de Araujo

### **ELABORAÇÃO DO INFORME EPIDEMIOLÓGICO**

Alessandra Lucchesi De Menezes Xavier Franco

Claudia Cibelly de Oliveira Lourenço

Mayra Beatriz Costa Medeiros

Tannyra Thuyanne Silva Costa Freire

