



PANORAMA EPIDEMIOLÓGICO



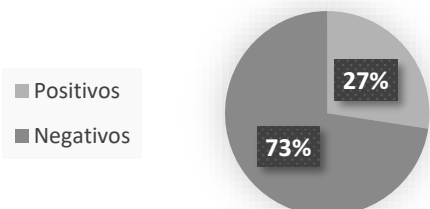
Fonte: SUVIGE/CVS/SESAP; FormSUScap/E-SUS VE-MS; GAL/LACEN-RN; Lab. Privado; Dados extraídos em 29/01/2020 (SE 01) às 23h, sujeitos a alterações. *São considerados casos inconclusivos os casos suspeitos para os quais não foi possível realizar diagnóstico laboratorial.



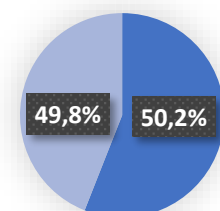
PANORAMA LABORATORIAL



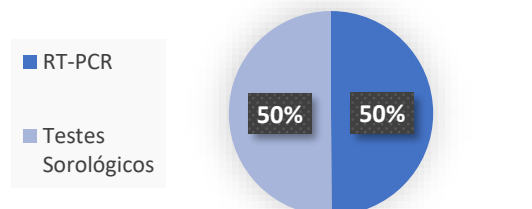
EXAMES LABORATORIAIS REALIZADOS



POSITIVOS



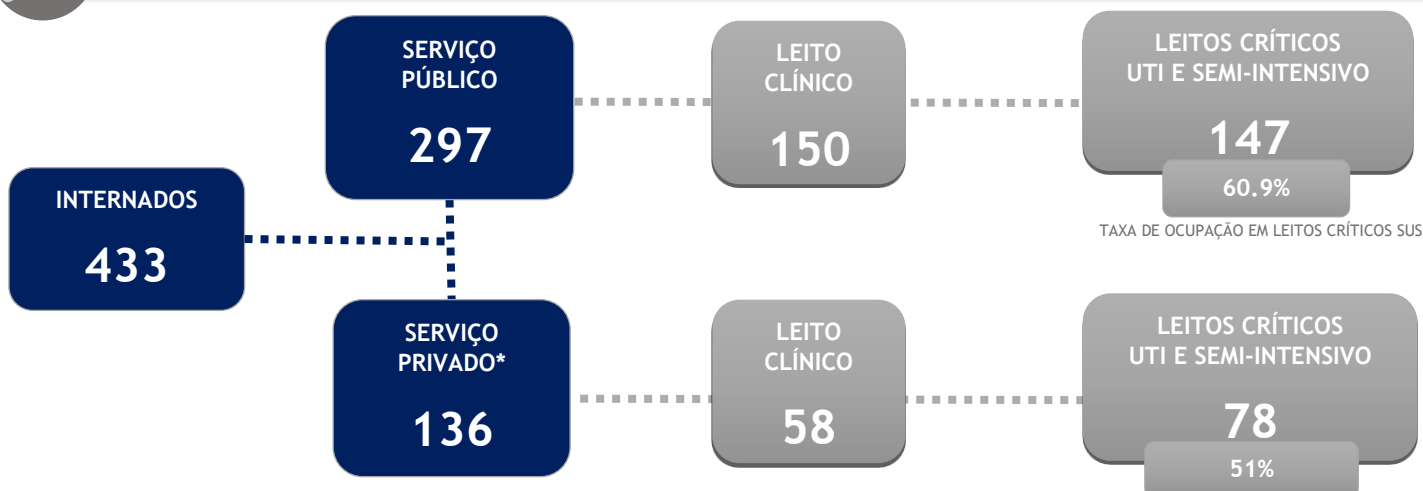
RESULTADOS NEGATIVOS



Fonte: SUVIGE/CVS/SESAP; FormSUScap/E-SUS VE-MS; GAL/LACEN-RN; Lab. Privado; *Dados extraídos em 29/01/2020 (SE 52) às 23h, sujeitos a alterações. *Os testes sorológicos englobam os Testes rápidos, Eletroquimioluminescência e Elisa realizados na rede pública e privada do RN.



PANORAMA ASSISTENCIAL

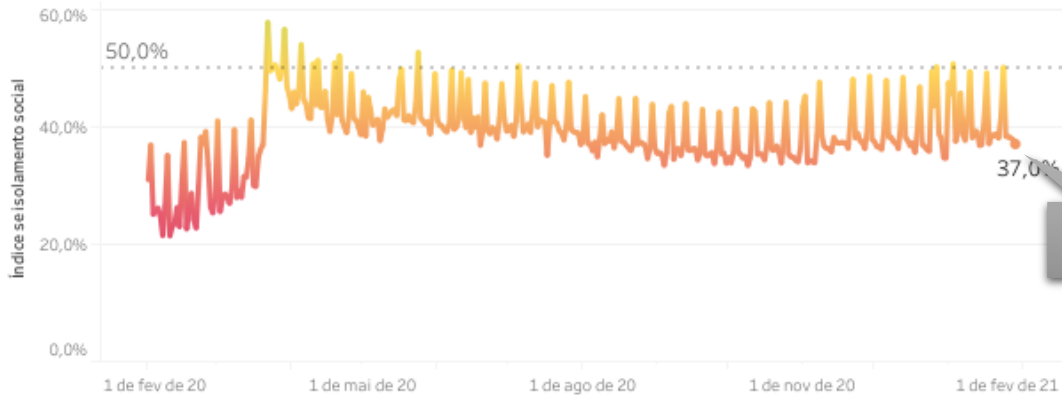


Fonte: Regula RN e Sistema de Gerenciamento de Leitos COVID-19. Não incluiu pacientes em leitos de estabilização, como UPAs. Dados extraídos em 30/01/2021 às 14h, sujeitos a alterações. *Apenas 3 dos 10 hospitais privados cadastrados atualizaram seus dados na data de extração.





ÍNDICE DE DISTANCIAMENTO SOCIAL NO RN

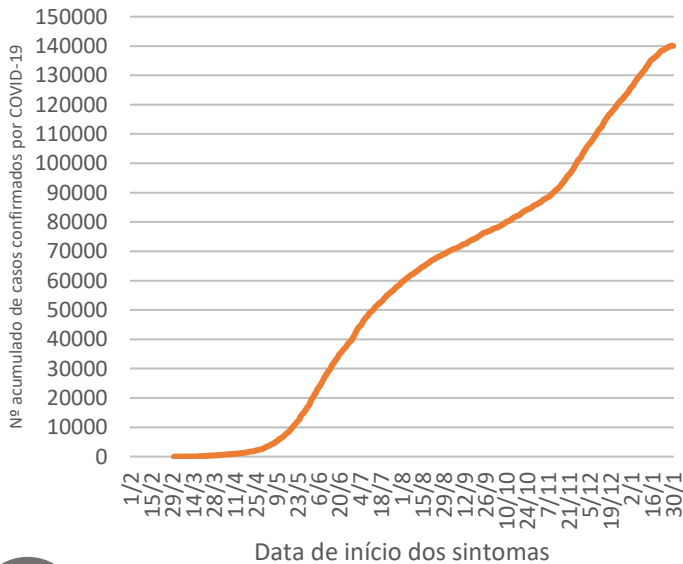


Fonte: INLOCO. Disponível em <https://mapabrasileirodacovid.inloco.com.br/pt/> Acesso em 30 de janeiro de 2021.

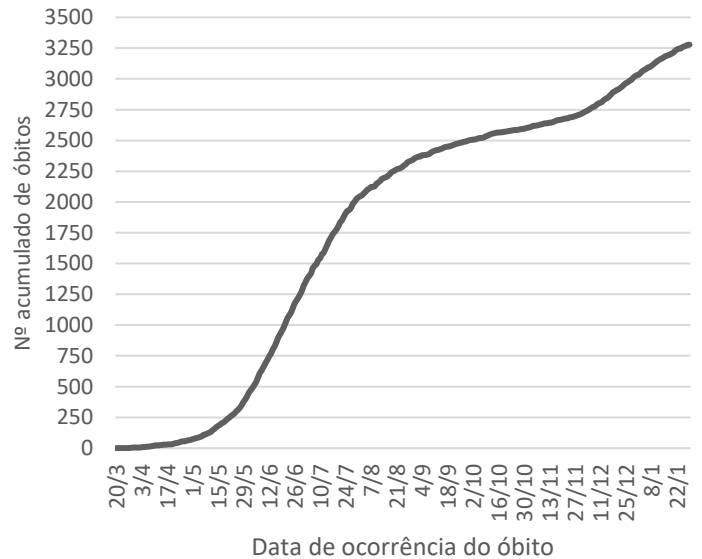


CASOS CONFIRMADOS E ÓBITOS CONFIRMADOS POR COVID-19 ACUMULADOS NO RN*

(A) Casos confirmados acumulados

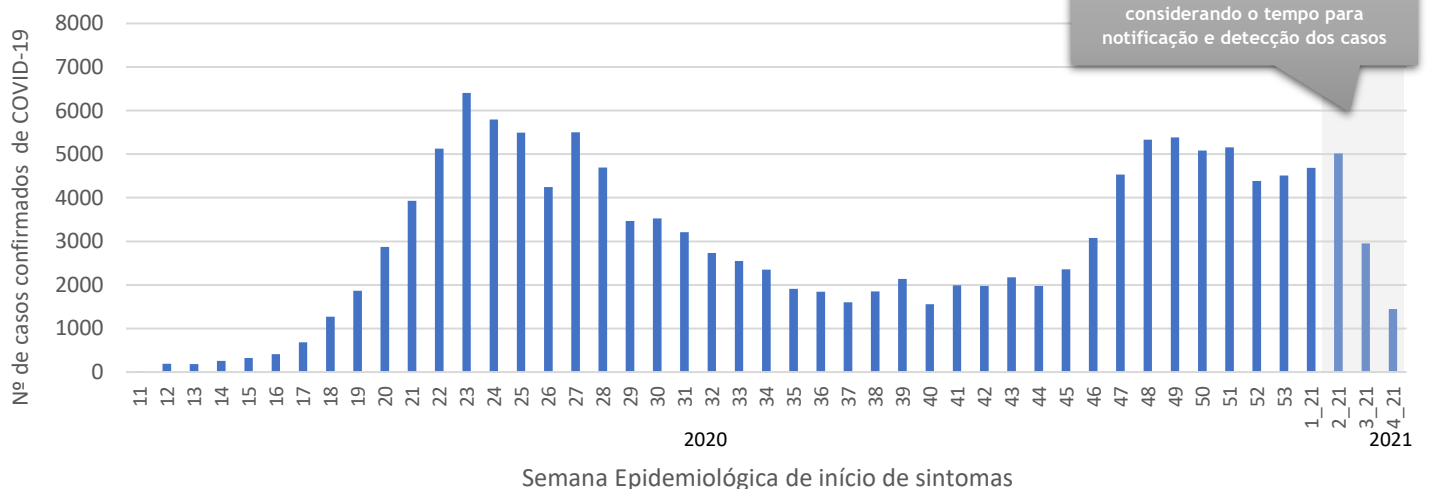


(B) Óbitos confirmados acumulados



CASOS CONFIRMADOS POR COVID-19 NO RN*

(A) Casos confirmados ao longo do tempo



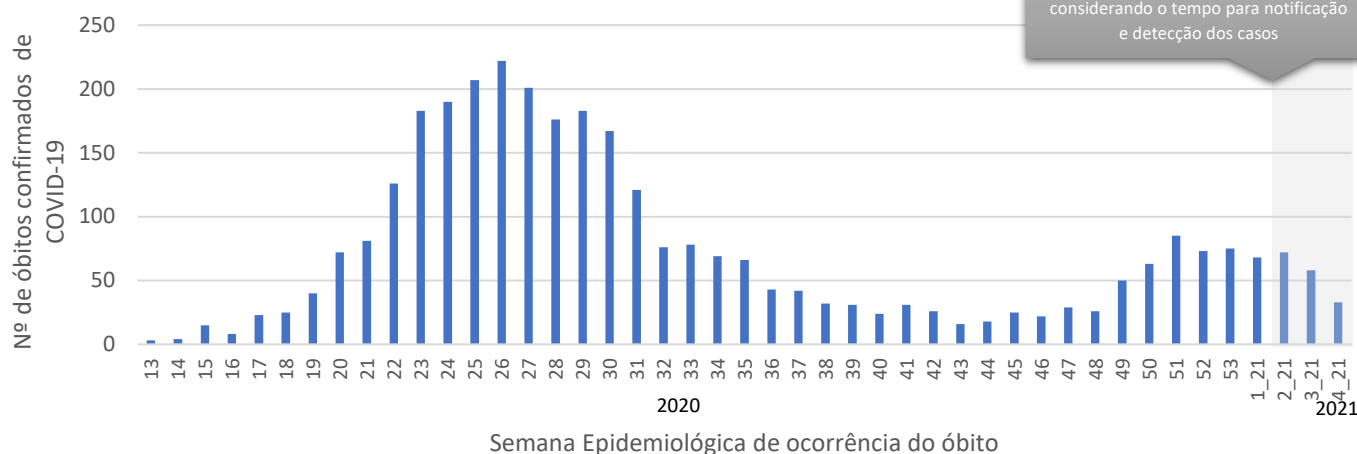
Fonte: SUVIGE/CVS/SESAP; FormSUScap/E-SUS VE-MS; GAL/LACEN-RN; Lab. Privado; *Dados extraídos em 29/01/2021 (SE 01) às 23h, sujeitos a alterações. Os dados estão apresentados por data de início de sintomas, quando não disponíveis preferencialmente por data de coleta e por fim data de notificação para os casos confirmados. A conformação dos gráficos pode sofrer alteração em decorrência do período que se tem para notificação e detecção dos casos.





ÓBITOS CONFIRMADOS POR COVID-19 NO RN*

(A) Óbitos confirmados ao longo do tempo



Fonte: SUVIGE/CVS/SESAP; FormSUScap/E-SUS VE-MS; GAL/LACEN-RN; Lab. Privado; *Dados extraídos em 29/01/2020 (SE 01) às 23h, sujeitos a alterações.

Tabela 1 - Casos notificados para investigação de COVID-19 de acordo com classificação e por região de saúde de residência, Rio Grande do Norte, 2020-2021*.

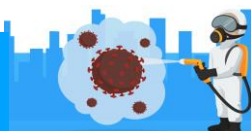
REGIÃO DE SAÚDE DE RESIDÊNCIA	CASOS SUSPEITOS		CASOS DESCARTADOS	CASOS CONFIRMADOS		ÓBITOS EM INVESTIGAÇÃO	ÓBITOS DESCARTADOS	ÓBITOS CONFIRMADOS		LETALIDADE
	N	TAXA DE SUSPEITOS POR 100.000 HAB		N	INCIDÊNCIA POR 100.000 HAB			N	MORTALIDADE POR 100.000 HAB	
1ª REGIÃO	5053	1310,6	23566	10503	2724,1	35	34	198	51,35	1,9
2ª REGIÃO	7520	1536,3	52413	22553	4607,4	76	131	481	98,26	2,1
3ª REGIÃO	3791	1042,0	18373	7489	2058,5	53	47	201	55,25	2,7
4ª REGIÃO	9687	3230,5	33683	16972	5660,0	69	53	206	68,70	1,2
5ª REGIÃO	2960	1470,8	17602	6192	3076,7	28	20	125	62,11	2,0
6ª REGIÃO	8594	3415,5	32492	11864	4715,1	39	44	158	62,79	1,3
7ª REGIÃO	38775	2856,6	134541	58246	4291,1	254	373	1739	128,12	3,0
8ª REGIÃO	3332	2110,4	11897	6213	3935,1	17	30	174	110,21	2,8
TOTAL RN	79712	2273,0	324567	140032	3993,1	571	732	3282	93,59	2,3
OUTRAS LOCALIDADES	152	-	1869	684	-	5	3	14	-	-
TOTAL GERAL	79864	2277,4	326436	140716	4012,6	576	735	3296	93,99	2,3

Fonte: SUVIGE/CPS/SESAP; FormSUScap/E-SUS VE-MS; GAL/LACEN-RN; Lab. Privado; *Dados extraídos em 29/01/2020 (SE 01) às 23h, sujeitos a alterações. Taxa de notificação e Coeficiente de Incidência foram calculados com base na estimativa populacional do IBGE para 2020.



Tabela 2 - Casos notificados para investigação de COVID-19 de acordo com classificação e por município de residência, Rio Grande do Norte, 2020-2021*.

MUNICÍPIO DE RESIDÊNCIA	CASOS SUSPEITOS		CASOS DESCARTADO	CASOS IGNORADOS	CASOS CONFIRMADOS		ÓBITOS EM INVESTIGAÇÃO	ÓBITOS DESCARTADOS	ÓBITOS CONFIRMADOS	
	N	TAXA DE SUSPEITOS POR 100.000 HAB			N	INCIDÊNCIA POR 100.000 HAB			N	MORTALIDADE DE POR 100.000 HAB
ACARI	496	4454,0	1114	187	397	3565,0	5	5	7	62,9
AÇU	1175	2025,3	5440	1166	2691	4638,3	9	14	84	144,8
AFONSO BEZERRA	81	734,0	445	47	222	2011,8	0	2	11	99,7
ÁGUA NOVA	79	2429,3	445	3	195	5996,3	0	0	2	61,5
ALEXANDRIA	267	1966,6	5635	34	568	4183,5	2	2	9	66,3
ALMINO AFONSO	51	1077,1	459	10	187	3949,3	1	1	4	84,5
ALTO DO RODRIGUES	884	6084,4	1656	176	807	5554,4	2	3	19	130,8
ANGICOS	137	1169,5	456	48	208	1775,7	0	0	6	51,2
ANTÔNIO MARTINS	158	2211,3	605	5	141	1973,4	0	0	2	28,0
APODI	504	1406,1	8145	206	3719	10375,2	2	0	49	136,7
AREIA BRANCA	344	1238,6	2349	705	1121	4036,1	4	9	57	205,2
ARÊS	160	1118,4	619	181	428	2991,8	4	0	11	76,9
AUGUSTO SEVERO (CAMPO GRANDE)	124	1284,3	484	21	184	1905,7	1	0	3	31,1
BAÍA FORMOSA	68	733,5	348	54	201	2168,1	1	1	6	64,7
BARAÚNA	45	158,6	1306	91	663	2336,6	4	4	17	59,9
BARCELONA	15	375,2	168	12	40	1000,5	1	0	3	75,0
BENTO FERNANDES	16	291,1	105	11	42	764,1	0	0	2	36,4
BODÓ	55	2474,1	234	19	58	2609,1	0	0	0	0,0
BOM JESUS	298	2918,7	797	45	366	3584,7	0	4	7	68,6
BREJINHO	436	3433,3	879	64	511	4023,9	1	1	5	39,4
CAIÇARA DO NORTE	88	1343,7	272	56	140	2137,7	0	0	3	45,8
CAIÇARA DO RIO DO VENTO	134	3637,4	301	20	110	2985,9	0	3	3	81,4
CAICÓ	2279	3353,8	9167	2041	6587	9693,6	19	12	74	108,9
CAMPO REDONDO	130	1159,0	668	9	327	2915,2	2	0	4	35,7
CANGUARETAMA	273	796,5	660	339	500	1458,7	5	1	19	55,4
CARAÚBAS	125	610,0	3044	39	1183	5772,7	1	2	13	63,4
CARNAÚBA DOS DANTAS	133	1625,9	571	106	313	3826,4	0	0	5	61,1
CARNAUBAIS	185	1719,5	573	58	284	2639,7	1	0	6	55,8
CEARÁ-MIRIM	331	450,4	2435	543	1107	1506,2	10	12	50	68,0
CERRO CORÁ	175	1565,4	682	61	145	1297,1	3	2	4	35,8
CORONEL EZEQUIEL	32	581,2	788	10	167	3033,1	0	2	3	54,5
CORONEL JOÃO PESSOA	33	671,8	126	12	55	1119,7	1	1	2	40,7
CRUZETA	275	3438,4	1346	28	954	11928,0	1	0	6	75,0
CURRAIS NOVOS	1735	3874,0	5251	335	1827	4079,4	9	9	23	51,4
DOCTOR SEVERIANO	125	1766,5	703	8	408	5766,0	3	0	8	113,1



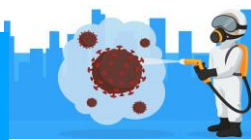
MUNICÍPIO DE RESIDÊNCIA	CASOS SUSPEITOS		CASOS DESCARTADO	CASOS IGNORADOS	CASOS CONFIRMADOS		ÓBITOS EM INVESTIGAÇÃO	ÓBITOS DESCARTADOS	ÓBITOS CONFIRMADOS	
	N	TAXA DE SUSPEITOS POR 100.000 HAB			N	INCIDÊNCIA POR 100.000 HAB			N	MORTALIDADE POR 100.000 HAB
ENCANTO	235	4168,1	619	33	308	5462,9	1	2	10	177,4
EQUADOR	136	2249,8	905	8	58	959,5	0	0	1	16,5
ESPÍRITO SANTO	81	771,1	380	39	247	2351,3	0	1	6	57,1
EXTREMOZ	349	1221,0	1901	572	1094	3827,4	3	6	34	119,0
FELIPE GUERRA	103	1721,0	768	14	453	7568,9	0	3	8	133,7
FERNANDO PEDROZA	212	6941,7	381	32	168	5501,0	0	0	1	32,7
FLORÂNIA	330	3620,0	1289	154	446	4892,5	2	1	7	76,8
FRANCISCO DANTAS	86	3045,3	403	28	135	4780,5	1	0	1	35,4
FRUTUOSO GOMES	143	3515,2	889	7	172	4228,1	0	1	0	0,0
GALINHOS	104	3733,0	340	18	178	6389,1	0	0	0	0,0
GOIANINHA	274	1040,7	1744	252	883	3353,8	1	3	11	41,8
GOVERNADOR DIX-SEPT ROSADO	108	828,4	2509	83	605	4640,6	5	3	10	76,7
GROSSOS	183	1762,5	862	120	477	4594,0	1	1	6	57,8
GUAMARÉ	413	2637,5	1356	359	838	5351,6	5	3	23	146,9
IELMO MARINHO	84	610,2	438	98	188	1365,7	1	2	4	29,1
IPANGUAÇU	115	742,4	783	121	386	2491,8	0	4	15	96,8
IPUEIRA	84	3748,3	397	7	75	3346,7	0	0	0	0,0
ITAJÁ	51	675,7	350	29	325	4305,8	1	2	5	66,2
ITAÚ	43	731,5	292	17	111	1888,4	0	0	6	102,1
JAÇANÃ	88	963,5	620	29	460	5036,7	1	0	2	21,9
JANDAÍRA	211	3067,8	494	27	244	3547,5	1	1	2	29,1
JANDUÍS	72	1366,7	459	13	275	5220,2	2	1	4	75,9
JANUÁRIO CICCO (BOA SAÚDE)	73	717,0	196	46	100	982,2	1	1	3	29,5
JAPI	45	890,2	166	40	63	1246,3	0	1	1	19,8
JARDIM DE ANGICOS	14	536,0	110	6	29	1110,3	0	1	0	0,0
JARDIM DE PIRANHAS	227	1530,0	1277	157	1040	7009,5	6	0	23	155,0
JARDIM DO SERIDÓ	663	5348,5	2025	58	697	5622,8	3	1	7	56,5
JOÃO CÂMARA	496	1419,0	4116	192	1020	2918,0	7	2	10	28,6
JOÃO DIAS	40	1507,2	177	5	78	2939,0	0	0	1	37,7
JOSÉ DA PENHA	209	3512,0	496	14	171	2873,5	0	2	1	16,8
JUCURUTU	779	4258,0	1671	381	1325	7242,4	8	6	19	103,9
JUNDIÁ	216	5541,3	601	24	175	4489,5	0	0	3	77,0
LAGOA D'ANTA	59	871,6	256	72	160	2363,7	0	0	5	73,9
LAGOA DE PEDRAS	39	517,0	225	35	84	1113,5	1	0	6	79,5
LAGOA DE VELHOS	29	1061,5	166	8	108	3953,1	0	3	4	146,4
LAGOA NOVA	261	1671,6	1012	24	262	1678,0	4	1	3	19,2
LAGOA SALGADA	82	994,5	291	39	172	2086,1	1	2	3	36,4
LAJES	324	2873,1	1055	61	289	2562,7	1	2	1	8,9
LAJES PINTADAS	67	1407,9	337	24	165	3467,1	0	1	3	63,0
LUCRÉCIA	189	4729,7	506	3	145	3628,6	0	0	0	0,0



MUNICÍPIO DE RESIDÊNCIA	CASOS SUSPEITOS		CASOS DESCARTADO	CASOS IGNORADOS	CASOS CONFIRMADOS		ÓBITOS EM INVESTIGAÇÃO	ÓBITOS DESCARTADOS	ÓBITOS CONFIRMADOS	
	N	TAXA DE SUSPEITOS POR 100.000 HAB			N	INCIDÊNCIA POR 100.000 HAB			N	MORTALIDADE POR 100.000 HAB
LUÍS GOMES	234	2313,2	841	34	226	2234,1	3	2	2	19,8
MACAÍBA	1318	1631,3	5443	2254	1729	2140,1	37	34	88	108,9
MACAU	130	408,6	626	262	445	1398,8	7	3	24	75,4
MAJOR SALES	103	2562,2	237	23	140	3482,6	1	0	6	149,3
MARCELINO VIEIRA	106	1269,9	578	22	370	4432,7	2	0	7	83,9
MARTINS	193	2212,0	680	9	165	1891,1	0	1	0	0,0
MAXARANGUAPE	164	1325,7	438	69	215	1737,9	3	1	2	16,2
MESSIAS TARGINO	143	3108,0	594	6	254	5520,5	0	2	4	86,9
MONTANHAS	53	471,1	571	21	184	1635,4	1	0	6	53,3
MONTE ALEGRE	222	988,8	782	116	409	1821,7	0	0	4	17,8
MONTE DAS GAMELEIRAS	60	2850,4	144	10	73	3467,9	1	0	1	47,5
MOSSORÓ	5452	1833,4	29520	3408	12585	4232,0	49	94	289	97,2
NATAL	28248	3195,0	93241	33867	38973	4408,1	170	282	1299	146,9
NÍSIA FLORESTA	298	1079,6	1846	225	1004	3637,4	1	4	12	43,5
NOVA CRUZ	134	358,8	1418	298	619	1657,6	3	4	24	64,3
OLHO-D'ÁGUA DO BORGES	173	4062,9	871	5	424	9957,7	2	2	1	23,5
OURO BRANCO	78	1620,9	485	7	186	3865,3	0	2	1	20,8
PARANÁ	328	7710,4	649	2	192	4513,4	0	1	1	23,5
PARAÚ	141	3742,0	507	27	253	6714,4	1	1	5	132,7
PARAZINHO	148	2826,0	436	65	161	3074,3	1	0	3	57,3
PARELHAS	574	2672,6	909	665	500	2328,1	3	5	5	23,3
PARNAMIRIM	7154	2736,1	27445	6950	13086	5004,8	32	32	230	88,0
PASSA E FICA	368	2771,7	906	45	423	3186,0	0	1	1	7,5
PASSAGEM	57	1845,3	227	12	90	2913,6	0	0	2	64,7
PATU	372	2916,5	1422	37	905	7095,3	5	4	19	149,0
PAU DOS FERROS	2044	6725,0	5731	179	2218	7297,5	3	10	10	32,9
PEDRA GRANDE	150	4633,9	388	29	171	5282,7	0	1	1	30,9
PEDRA PRETA	2	81,4	56	7	17	691,6	0	0	0	0,0
PEDRO AVELINO	135	2010,1	391	14	105	1563,4	0	1	2	29,8
PEDRO VELHO	154	1040,1	529	133	197	1330,5	2	2	4	27,0
PENDÊNCIAS	173	1143,5	710	185	462	3053,7	1	4	19	125,6
PILÕES	179	4663,9	345	2	148	3856,2	0	1	1	26,1
POÇO BRANCO	43	279,0	1424	44	323	2095,6	3	2	6	38,9
PORTALEGRE	223	2834,6	817	12	282	3584,6	1	0	5	63,6
PORTO DO MANGUE	68	1056,4	209	109	147	2283,7	2	0	5	77,7
PUREZA	83	862,7	380	22	158	1642,2	4	3	2	20,8
RAFAEL FERNANDES	127	2491,2	389	8	266	5217,7	2	1	2	39,2
RAFAEL GODEIRO	278	8684,8	779	6	230	7185,3	0	0	0	0,0
RIACHO DA CRUZ	119	3325,0	428	2	182	5085,2	1	0	5	139,7
RIACHO DE SANTANA	129	3068,5	270	6	103	2450,0	0	0	0	0,0



MUNICÍPIO DE RESIDÊNCIA	CASOS SUSPEITOS		CASOS DESCARTADO	CASOS IGNORADOS	CASOS CONFIRMADOS		ÓBITOS EM INVESTIGAÇÃO	ÓBITOS DESCARTADOS	ÓBITOS CONFIRMADOS	
	N	TAXA DE SUSPEITOS POR 100.000 HAB			N	INCIDÊNCIA POR 100.000 HAB			N	MORTALIDADE DE POR 100.000 HAB
RIACHUELO	56	689,0	334	64	241	2965,1	1	1	5	61,5
RIO DO FOGO	39	359,5	253	104	108	995,6	1	0	6	55,3
RODOLFO FERNANDES	10	223,9	489	5	224	5014,6	0	1	5	111,9
RUY BARBOSA	53	1472,2	197	20	89	2472,2	0	0	1	27,8
SANTA CRUZ	783	1973,6	6509	673	1842	4642,8	5	3	26	65,5
SANTA MARIA	67	1207,0	322	122	163	2936,4	0	0	5	90,1
SANTANA DO MATOS	254	1985,8	819	42	260	2032,7	1	1	3	23,5
SANTANA DO SERIDÓ	156	5820,9	360	9	103	3843,3	0	0	0	0,0
SANTO ANTÔNIO	208	861,8	1499	297	598	2477,6	5	3	20	82,9
SÃO BENTO DO NORTE	60	2184,2	179	59	105	3822,4	1	1	0	0,0
SÃO BENTO DO TRAIRÍ	31	696,8	133	43	86	1933,0	2	0	2	45,0
SÃO FERNANDO	90	2511,2	299	20	195	5440,8	0	0	4	111,6
SÃO FRANCISCO DO OESTE	69	1632,0	458	4	224	5298,0	1	0	4	94,6
SÃO GONÇALO DO AMARANTE	1706	1666,0	6511	1690	3363	3284,2	12	19	87	85,0
SÃO JOÃO DO SABUGI	116	1873,1	986	32	294	4747,3	1	4	7	113,0
SÃO JOSÉ DE MIPIBU	1226	2792,8	6283	1256	1975	4499,0	4	7	24	54,7
SÃO JOSÉ DO CAMPESTRE	218	1695,7	738	100	537	4177,0	4	1	11	85,6
SÃO JOSÉ DO SERIDÓ	226	4877,0	480	66	308	6646,5	0	1	0	0,0
SÃO MIGUEL	481	2045,2	1875	123	1018	4328,4	4	3	10	42,5
SÃO MIGUEL DO GOSTOSO	126	1225,4	482	93	271	2635,7	2	3	11	107,0
SÃO PAULO DO POTENGI	362	2059,3	737	380	437	2485,9	4	3	19	108,1
SÃO PEDRO	120	2009,7	425	47	206	3450,0	4	0	6	100,5
SÃO RAFAEL	146	1780,1	585	206	327	3986,8	0	1	7	85,3
SÃO TOMÉ	226	2044,3	1525	120	393	3555,0	0	0	7	63,3
SÃO VICENTE	236	3673,7	801	30	249	3876,1	0	1	0	0,0
SENADOR ELÓI DE SOUZA	54	887,3	183	21	85	1396,6	0	0	1	16,4
SENADOR GEORGINO AVELINO	25	563,1	126	29	60	1351,4	0	0	2	45,0
SERRA CAIADA	83	798,5	482	37	310	2982,2	0	0	7	67,3
SERRA DE SÃO BENTO	31	538,0	179	13	81	1405,8	0	1	1	17,4
SERRA DO MEL	96	804,2	782	75	315	2638,6	3	5	9	75,4
SERRA NEGRA DO NORTE	92	1138,9	742	50	403	4988,9	1	1	7	86,7
SERRINHA	50	802,7	282	45	62	995,3	0	1	2	32,1
SERRINHA DOS PINTOS	324	6750,0	615	2	256	5333,3	1	1	1	20,8
SEVERIANO MELO	51	2090,2	811	11	282	11557,4	1	2	8	327,9
SÍTIO NOVO	35	633,8	241	29	70	1267,7	1	0	3	54,3



MUNICÍPIO DE RESIDÊNCIA	CASOS SUSPEITOS		CASOS DESCARTADO	CASOS IGNORADOS	CASOS CONFIRMADOS		ÓBITOS EM INVESTIGAÇÃO	ÓBITOS DESCARTADOS	ÓBITOS CONFIRMADOS	
	N	TAXA DE SUSPEITOS POR 100.000 HAB			N	INCIDÊNCIA POR 100.000 HAB			N	MORTALIDADE POR 100.000 HAB
TABOLEIRO GRANDE	125	4871,4	276	4	79	3078,7	1	0	3	116,9
TAIPU	148	1205,3	539	60	254	2068,6	1	1	6	48,9
TANGARÁ	151	960,1	2204	131	178	1131,8	3	1	7	44,5
TENENTE ANANIAS	357	3309,8	692	28	421	3903,2	0	1	6	55,6
TENENTE LAURENTINO CRUZ	165	2772,2	451	15	192	3225,8	0	0	0	0,0
TIBAU	156	3799,3	490	45	268	6527,0	3	2	5	121,8
TIBAU DO SUL	343	2418,9	1524	45	859	6057,8	0	0	5	35,3
TIMBAÚBA DOS BATISTAS	72	2982,6	410	18	98	4059,7	3	1	0	0,0
TOUROS	211	633,9	980	110	507	1523,1	4	2	23	69,1
TRIUNFO POTIGUAR	45	1390,2	247	6	155	4788,4	0	1	2	61,8
UMARIZAL	645	6110,8	1166	34	620	5874,0	2	3	11	104,2
UPANEMA	65	443,4	1101	96	454	3097,1	1	5	10	68,2
VÁRZEA	45	818,2	257	50	136	2472,7	2	1	6	109,1
VENHA-VER	22	526,7	82	8	24	574,6	0	1	3	71,8
VERA CRUZ	86	689,0	789	38	245	1963,0	2	1	9	72,1
VIÇOSA	244	14202,6	636	5	190	11059,4	0	1	1	58,2
VILA FLOR	5	157,7	201	4	127	4006,3	0	0	0	0,0
RN	79712	2273,0	324567	65810	140032	3993,1	571	732	3282	93,59
OUTRAS LOCALIDADES	152	-	1869	21	684	-	5	3	14	-
TOTAL GERAL	79864	2277,4	326436	65831	140716	4012,6	576	735	3296	93,99

Fonte: SUVIGE/CPS/SESAP; FormSUScap/E-SUS VE-MS; GAL/LACEN-RN; Lab. Privado; Secretarias Municipais de Saúde - boletins e relatórios submetidos à Sesap. *Dados extraídos em 29/01/2020 (SE 01) às 23h, sujeitos a alterações. Taxa de notificação e Coeficiente de Incidência foram calculados com base na estimativa populacional do IBGE para 2020. **Houve flutuações de casos e óbitos entre municípios, além de terem sido detectados pacientes com mais de um método de diagnóstico.

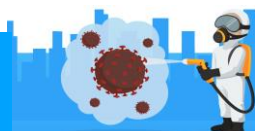


Tabela 3 - Casos confirmados COVID-19 recuperados, por município de residência, Rio Grande do Norte, 2020*.

MUNICÍPIOS	RECUPERADOS
ACARI	213
AÇU	2525
AFONSO BEZERRA	204
ÁGUA NOVA	74
ALEXANDRIA	198
ALMINO AFONSO	74
ALTO DO RODRIGUES	675
ANTÔNIO MARTINS	124
APODI	3123
AREIA BRANCA	1040
ARÊS	384
AUGUSTO SEVERO (CAMPO GRANDE)	176
BAÍÁ FORMOSA	51
BARAÚNA	565
BARCELONA	36
BENTO FERNANDES	40
BODÓ	56
BOM JESUS	308
BREJINHO	373
CAIÇARA DO NORTE	43
CAIÇARA DO RIO DO VENTO	61
CAICÓ	5400
CAMPO REDONDO	260
CANGUARETAMA	273
CARAÚBAS	1064
CARNAUBAIS	238
CEARÁ-MIRIM	67
CERRO CORÁ	80
CORONEL EZEQUIEL	63
CORONEL JOÃO PESSOA	32
CRUZETA	883
CURRAIS NOVOS	1536
DOUTOR SEVERIANO	139
ENCANTO	284
EQUADOR	2
EXTREMOZ	304
FELIPE GUERRA	196
FERNANDO PEDROZA	129
FLORÂNIA	279
FRANCISCO DANTAS	128
FRUTUOSO GOMES	126
GALINHOS	115
GOIANINHA	780



GOVERNADOR DIX- SEPT ROSADO	561
GROSSOS	438
GUAMARÉ	786
IELMO MARINHO	95
IPANGUAÇU	230
IPUEIRA	66
ITAJÁ	281
ITAÚ	20
JAÇANÃ	450
JANDAÍRA	202
JANDUÍS	20
JAPI	34
JARDIM DE ANGICOS	13
JARDIM DE PIRANHAS	193
JARDIM DO SERIDÓ	635
JOÃO CÂMARA	207
JOÃO DIAS	59
JOSÉ DA PENHA	162
JUCURUTU	947
JUNDIÁ	116
LAGOA D'ANTA	146
LAGOA DE PEDRAS	75
LAGOA DE VELHOS	103
LAGOA NOVA	184
LAGOA SALGADA	159
LAJES	252
LAJES PINTADAS	135
LUCRÉCIA	120
LUÍS GOMES	26
MACAÍBA	405
MACAU	385
MARCELINO VIEIRA	265
MARTINS	116
MAXARANGUAPE	200
MESSIAS TARGINO	226
MONTANHAS	114
MONTE ALEGRE	236
MONTE DAS GAMELEIRAS	70
MOSSORÓ	9987
NATAL	34263
NÍSIA FLORESTA	762
NOVA CRUZ	512
OLHO-D'ÁGUA DO BORGES	20
OURO BRANCO	124
PARANÁ	173
PARAÚ	221



PARAZINHO	105
PARELHAS	61
PARNAMIRIM	3760
PASSA E FICA	403
PASSAGEM	50
PATU	743
PAU DOS FERROS	947
PEDRA PRETA	16
PEDRO AVELINO	47
PEDRO VELHO	179
PILÕES	130
POÇO BRANCO	294
PORTALEGRE	256
PORTO DO MANGUE	63
PUREZA	115
RAFAEL FERNANDES	248
RAFAEL GODEIRO	189
RIACHO DA CRUZ	168
RIACHUELO	228
RIO DO FOGO	96
RODOLFO FERNANDES	100
SANTA CRUZ	927
SANTA MARIA	133
SANTANA DO MATOS	219
SANTANA DO SERIDÓ	39
SANTO ANTÔNIO	467
SÃO BENTO DO NORTE	43
SÃO FERNANDO	153
SÃO FRANCISCO DO OESTE	138
SÃO GONÇALO DO AMARANTE	2446
SÃO JOÃO DO SABUGI	277
SÃO JOSÉ DE MIPIBU	823
SÃO JOSÉ DO CAMPESTRE	445
SÃO JOSÉ DO SERIDÓ	288
SÃO MIGUEL	904
SÃO MIGUEL DO GOSTOSO	220
SÃO RAFAEL	287
SÃO TOMÉ	316
SÃO VICENTE	221
SENADOR ELÓI DE SOUZA	74
SERRA CAIADA	280
SERRA DE SÃO BENTO	67
SERRA DO MEL	273
SERRA NEGRA DO NORTE	200
SERRINHA	55
SERRINHA DOS PINTOS	177



SEVERIANO MELO	139
TABOLEIRO GRANDE	60
TAIPU	93
TENENTE ANANIAS	293
TENENTE LAURENTINO CRUZ	139
TIBAU	195
TIBAU DO SUL	766
TIMBAÚBA DOS BATISTAS	92
TOUROS	392
TRIUNFO POTIGUAR	97
UMARIZAL	443
UPANEMA	442
VENHA-VER	19
VIÇOSA	154
VILA FLOR	77
RN	98.856

Fonte: SUVIGE/CPS/SESAP-RN - Secretarias Municipais de Saúde. Dados extraídos no dia 29/01/2021 dos boletins e relatórios submetidos à Sesap. *Dados sujeitos a alterações, em detrimento da evolução dos casos e à medida que os municípios enviarem seus dados.



FIQUE CONECTADO COM A SESAP-RN E PARCEIROS

ACESSE MAIS INFORMAÇÕES NO SITE DA SESAP E
AOS ARQUIVOS DOS DADOS DETALHADOS

<http://www.saude.rn.gov.br/>

ACESSE AO APLICATIVO
TO DE OLHO

<https://todeolho.mprn.mp.br/#/>

ACESSE AO PAINEL DE
MONITORAMENTO
CORONAVÍRUS RN

<https://covid.lais.ufrn.br/>

ACESSE O PORTAL DO RN
SOBRE O COVID-19

<https://portalcovid19.saude.rn.gov.br/>



Informe Epidemiológico - COVID - 19

Monitoramento dos casos de COVID-19

Ano 2020

SECRETARIA DE ESTADO DA SAÚDE PÚBLICA

Av. Marechal Deodoro da Fonseca, 730 - Centro, Natal/RN

Secretário de Estado da Saúde Pública: Cipriano Maia de Vasconcelos

COORDENADORIA DE PROMOÇÃO À SAÚDE

Coordenadora: Neuma Lúcia de Oliveira

SUBCOORDENADORIA DE VIGILÂNCIA EPIDEMIOLÓGICA - SUVIGE/RN

Subcoordenadora: Alessandra Lucchesi De Menezes Xavier Franco

Centro de Informações Estratégicas de Vigilância em Saúde

Maria Suêly Lopes Correia Pereira

Marcos Sergio de Araújo Guerra

Stella Rosa de Sousa Leal

Valeska Daliane Souto de Souza

Viviane Fernandes de Medeiros

Ximemy Glauce da Cunha Freire Lopes

Equipe de Apoio

Ana Isabela Lopes Sales Moiola

Isac Davidson Santiago Fernandes Pimenta

Tannyra Thuyanne Silva Costa Freire

CENTRO ESTADUAL DE REFERÊNCIA EM SAÚDE DO TRABALHADOR - CEREST/RN

Subcoordenadora: Kelly Kattiucci Brito de Lima Maia

Equipe Técnica de Elaboração do Boletim:

Alessandra Karla de França Rodrigues

Edmilson Castro Dias

Paula Francinete Silva de Araujo

ELABORAÇÃO DO INFORME EPIDEMIOLÓGICO

Alessandra Lucchesi De Menezes Xavier Franco

Ana Isabela Lopes Sales Moiola

Isac Davidson Santiago Fernandes Pimenta

Tannyra Thuyanne Silva Costa Freire

