



### PANORAMA EPIDEMIOLÓGICO



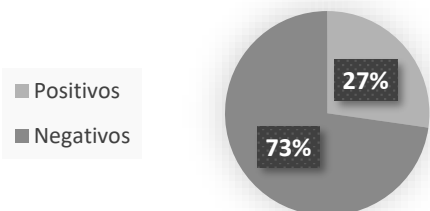
Fonte: SUVIGE/CVS/SESAP; FormSUScap/E-SUS VE-MS; GAL/LACEN-RN; Lab. Privado; Dados extraídos em 08/01/2020 (SE 01) às 23h, sujeitos a alterações. \*São considerados casos inconclusivos os casos suspeitos para os quais não foi possível realizar diagnóstico laboratorial.



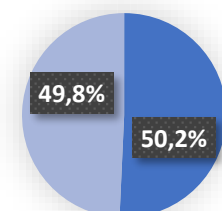
### PANORAMA LABORATORIAL



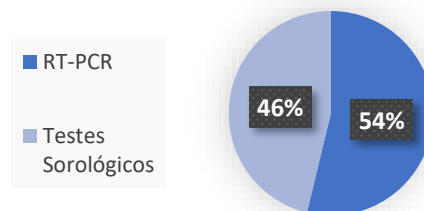
#### EXAMES LABORATORIAIS REALIZADOS



#### POSITIVOS



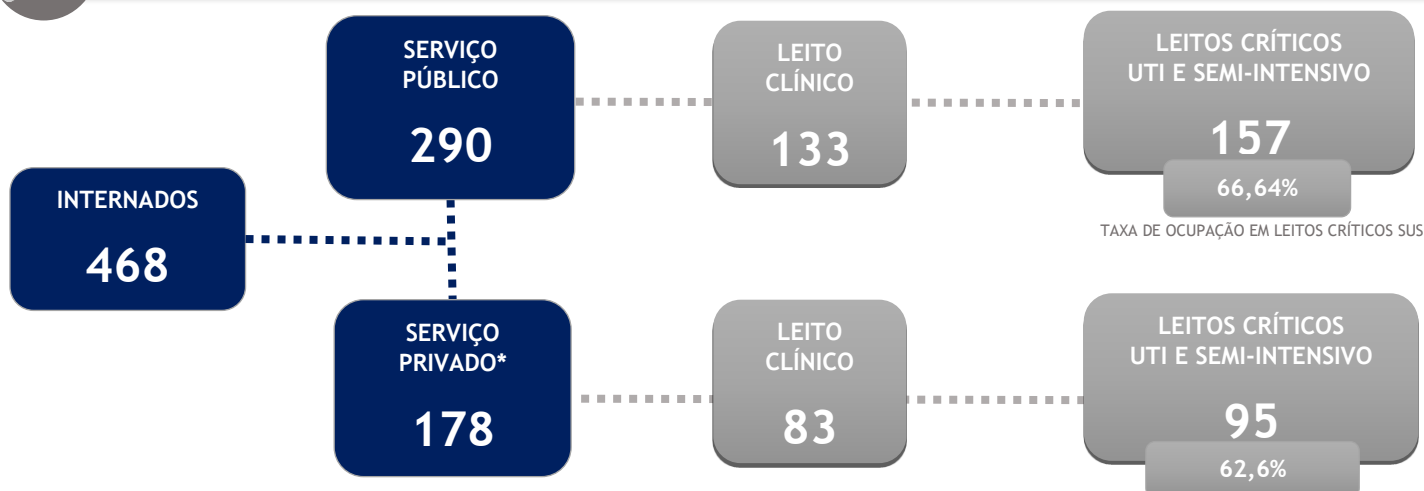
#### RESULTADOS NEGATIVOS



Fonte: SUVIGE/CVS/SESAP; FormSUScap/E-SUS VE-MS; GAL/LACEN-RN; Lab. Privado; \*Dados extraídos em 20/12/2020 (SE 52) às 23h, sujeitos a alterações. \*Os testes sorológicos englobam os Testes rápidos, Eletroquimioluminescência e Elisa realizados na rede pública e privada do RN.



### PANORAMA ASSISTENCIAL

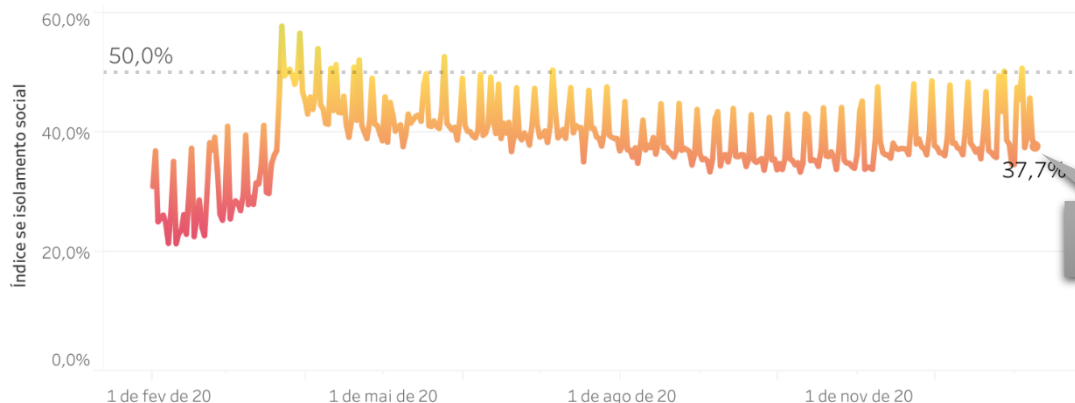


Fonte: Regula RN e Sistema de Gerenciamento de Leitos COVID-19. Não incluiu pacientes em leitos de estabilização, como UPAs. Dados extraídos em 09/01/2021 às 12h, sujeitos a alterações. \*Apenas 5 dos 10 hospitais privados cadastrados atualizaram seus dados na data de extração.





**ÍNDICE DE DISTANCIAMENTO SOCIAL NO RN**



37,7% em  
08/01/2021

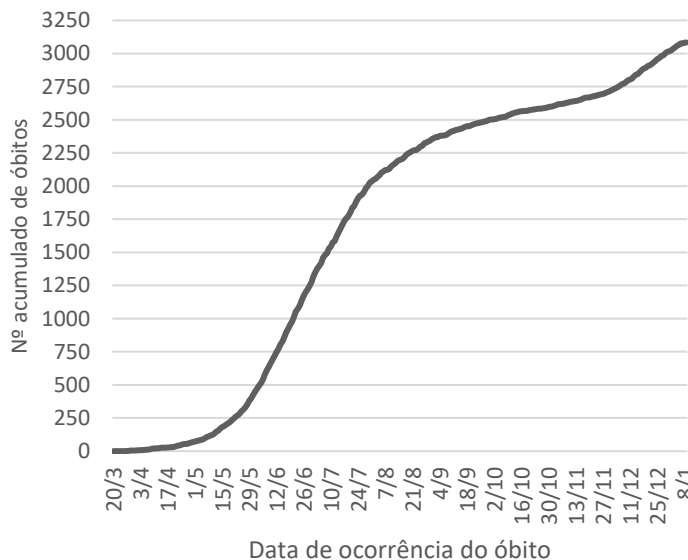
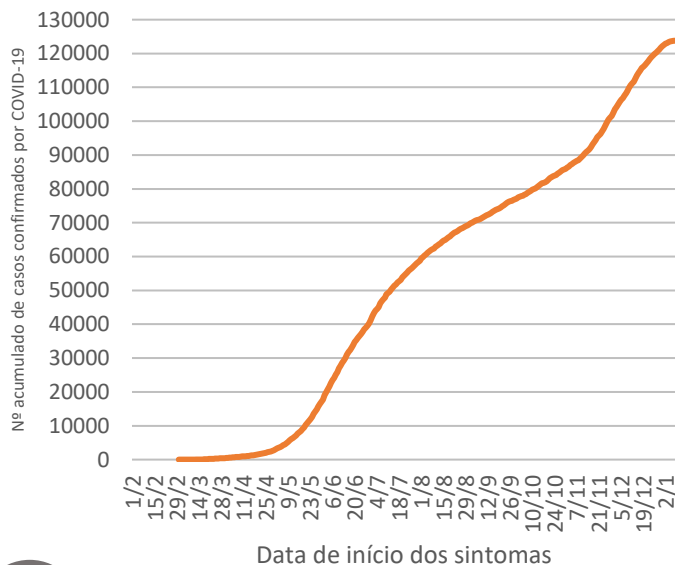
Fonte: INLOCO. Disponível em <https://mapabrasileirodacovid.inloco.com.br/pt/> Acesso em 09 de janeiro de 2021.



**CASOS CONFIRMADOS E ÓBITOS CONFIRMADOS POR COVID-19 ACUMULADOS NO RN\***

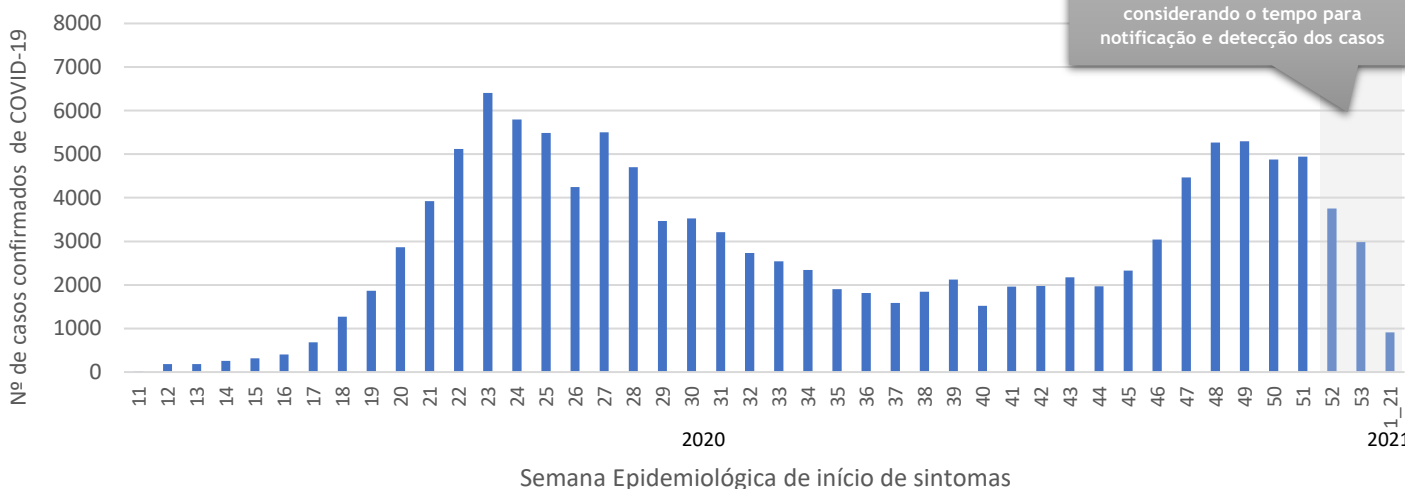
(A) Casos confirmados acumulados

(B) Óbitos confirmados acumulados



**CASOS CONFIRMADOS POR COVID-19 NO RN\***

(A) Casos confirmados ao longo do tempo



Dados mais sujeitos a alterações, considerando o tempo para notificação e detecção dos casos

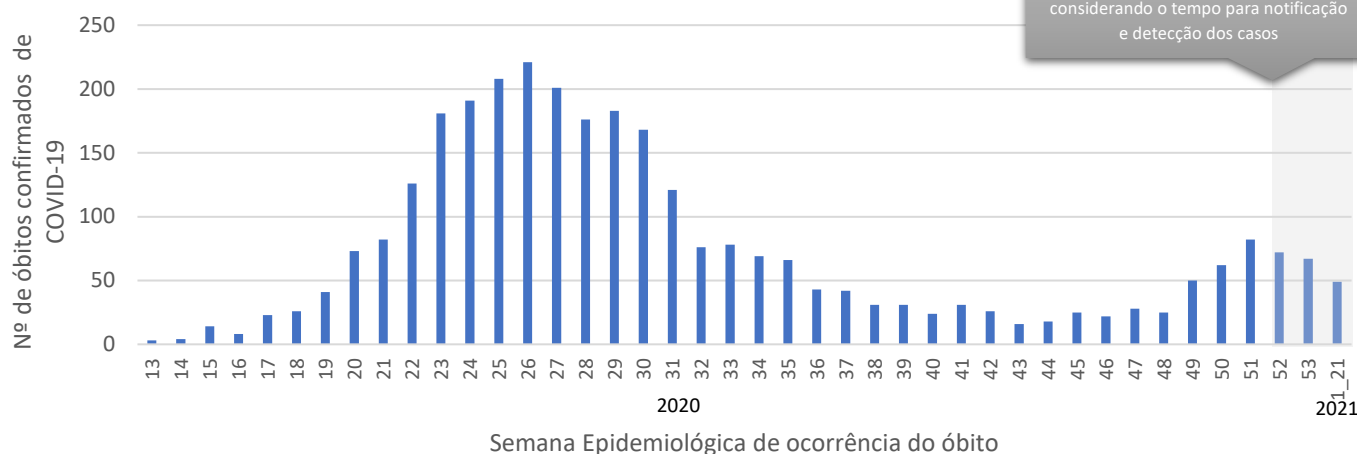
Fonte: SUVIGE/CVS/SESAP; FormSUScap/E-SUS VE-MS; GAL/LACEN-RN; Lab. Privado; \*Dados extraídos em 08/01/2021 (SE 01) às 23h, sujeitos a alterações. Os dados estão apresentados por data de início de sintomas, quando não disponíveis preferencialmente por data de coleta e por fim data de notificação para os casos confirmados. A conformação dos gráficos pode sofrer alteração em decorrência do período que se tem para notificação e detecção dos casos.





## ÓBITOS CONFIRMADOS POR COVID-19 NO RN\*

(A) Óbitos confirmados ao longo do tempo



Fonte: SUVIGE/CVS/SESAP; FormSUScap/E-SUS VE-MS; GAL/LACEN-RN; Lab. Privado; \*Dados extraídos em 08/01/2020 (SE 01) às 23h, sujeitos a alterações.

**Tabela 1 - Casos notificados para investigação de COVID-19 de acordo com classificação e por região de saúde de residência, Rio Grande do Norte, 2020-2021\*.**

REGIÃO DE SAÚDE DE RESIDÊNCIA	CASOS SUSPEITOS		CASOS DESCARTADOS	CASOS CONFIRMADOS		ÓBITOS EM INVESTIGAÇÃO	ÓBITOS DESCARTADOS	ÓBITOS CONFIRMADOS		LETALIDADE
	N	TAXA DE SUSPEITOS POR 100.000 HAB		N	INCIDÊNCIA POR 100.000 HAB			N	MORTALIDADE POR 100.000 HAB	
1ª REGIÃO	4317	1119,7	19523	9486	2460,3	31	34	192	49,80	2,0
2ª REGIÃO	5849	1194,9	45020	20181	4122,8	69	129	452	92,34	2,2
3ª REGIÃO	3114	855,9	15373	6689	1838,6	43	45	195	53,60	2,9
4ª REGIÃO	7013	2338,8	29319	14029	4678,5	58	52	179	59,69	1,3
5ª REGIÃO	2479	1231,8	14091	5259	2613,1	26	20	117	58,13	2,2
6ª REGIÃO	7131	2834,1	27956	10104	4015,6	29	43	136	54,05	1,3
7ª REGIÃO	30923	2278,2	122406	52362	3857,6	225	370	1646	121,26	3,1
8ª REGIÃO	2763	1750,0	10451	5673	3593,1	17	30	169	107,04	3,0
<b>TOTAL RN</b>	<b>63589</b>	<b>1813,3</b>	<b>284139</b>	<b>123783</b>	<b>3529,7</b>	<b>498</b>	<b>723</b>	<b>3086</b>	<b>88,00</b>	<b>2,5</b>
<b>OUTRAS LOCALIDADES</b>	<b>152</b>	<b>-</b>	<b>1869</b>	<b>684</b>	<b>-</b>	<b>5</b>	<b>3</b>	<b>14</b>	<b>-</b>	<b>-</b>
<b>TOTAL GERAL</b>	<b>63741</b>	<b>1817,6</b>	<b>286008</b>	<b>124467</b>	<b>3549,3</b>	<b>503</b>	<b>726</b>	<b>3100</b>	<b>88,40</b>	<b>2,5</b>

Fonte: SUVIGE/CPS/SESAP; FormSUScap/E-SUS VE-MS; GAL/LACEN-RN; Lab. Privado; \*Dados extraídos em 08/01/2020 (SE 01) às 23h, sujeitos a alterações. Taxa de notificação e Coeficiente de Incidência foram calculados com base na estimativa populacional do IBGE para 2020.



**Tabela 2 - Casos notificados para investigação de COVID-19 de acordo com classificação e por município de residência, Rio Grande do Norte, 2020-2021\*.**

MUNICÍPIO DE RESIDÊNCIA	CASOS SUSPEITOS		CASOS DESCARTADO	CASOS IGNORADOS	CASOS CONFIRMADOS		ÓBITOS EM INVESTIGAÇÃO	ÓBITOS DESCARTADOS	ÓBITOS CONFIRMADOS	
	N	TAXA DE SUSPEITOS POR 100.000 HAB			N	INCIDÊNCIA POR 100.000 HAB			N	MORTALIDADE POR 100.000 HAB
ACARI	402	3609,9	993	187	318	2855,6	5	5	7	62,9
AÇU	1008	1737,4	4574	1166	2416	4164,3	9	14	82	141,3
AFONSO BEZERRA	72	652,5	432	47	217	1966,5	0	2	11	99,7
ÁGUA NOVA	71	2183,3	427	3	193	5934,8	0	0	2	61,5
ALEXANDRIA	173	1274,2	5297	34	366	2695,7	2	2	7	51,6
ALMINO AFONSO	44	929,3	220	10	94	1985,2	0	1	3	63,4
ALTO DO RODRIGUES	642	4418,7	1385	176	704	4845,5	2	3	19	130,8
ANGICOS	89	759,8	433	48	191	1630,5	0	0	6	51,2
ANTÔNIO MARTINS	107	1497,6	537	5	109	1525,5	0	0	1	14,0
APODI	484	1350,3	6983	206	3229	9008,2	2	0	45	125,5
AREIA BRANCA	219	788,5	2178	706	1015	3654,5	4	9	55	198,0
ARÊS	124	866,8	546	181	387	2705,2	3	0	10	69,9
AUGUSTO SEVERO (CAMPO GRANDE)	121	1253,2	457	21	181	1874,7	1	0	3	31,1
BAÍA FORMOSA	66	711,9	344	54	198	2135,7	1	1	6	64,7
BARAÚNA	41	144,5	1251	91	645	2273,2	4	4	16	56,4
BARCELONA	14	350,2	160	12	41	1025,5	1	0	5	125,1
BENTO FERNANDES	11	200,1	88	11	38	691,3	0	0	2	36,4
BODÓ	52	2339,2	227	19	53	2384,2	0	0	0	0,0
BOM JESUS	188	1841,3	726	45	322	3153,8	0	4	6	58,8
BREJINHO	407	3205,0	766	64	431	3394,0	1	1	4	31,5
CAIÇARA DO NORTE	67	1023,1	254	56	128	1954,5	0	0	3	45,8
CAIÇARA DO RIO DO VENTO	124	3365,9	294	20	108	2931,6	0	2	2	54,3
CAICÓ	1833	2697,5	7461	2041	5630	8285,3	18	12	58	85,4
CAMPO REDONDO	54	481,4	578	9	272	2424,9	1	0	4	35,7
CANGUARETAMA	260	758,5	604	339	473	1380,0	5	1	19	55,4
CARAÚBAS	103	502,6	2774	39	1041	5079,8	1	2	11	53,7
CARNAÚBA DOS DANTAS	52	635,7	437	106	183	2237,2	0	0	5	61,1
CARNAUBAIS	168	1561,5	517	58	262	2435,2	1	0	6	55,8
CEARÁ-MIRIM	282	383,7	2336	543	1041	1416,4	9	12	50	68,0
CERRO CORÁ	122	1091,3	620	61	129	1153,9	3	2	4	35,8
CORONEL EZEQUIEL	28	508,5	761	10	153	2778,8	0	2	3	54,5
CORONEL JOÃO PESSOA	28	570,0	105	12	52	1058,6	1	1	2	40,7
CRUZETA	165	2063,0	1163	28	763	9539,9	1	0	6	75,0
CURRAIS NOVOS	1125	2511,9	4851	335	1499	3347,0	7	9	21	46,9
DOCTOR SEVERIANO	120	1695,9	669	9	395	5582,2	2	0	8	113,1
ENCANTO	160	2837,9	561	33	286	5072,7	1	2	10	177,4
EQUADOR	19	314,3	903	8	57	942,9	0	0	0	0,0



MUNICÍPIO DE RESIDÊNCIA	CASOS SUSPEITOS		CASOS DESCARTADO	CASOS IGNORADOS	CASOS CONFIRMADOS		ÓBITOS EM INVESTIGAÇÃO	ÓBITOS DESCARTADOS	ÓBITOS CONFIRMADOS	
	N	TAXA DE SUSPEITOS POR 100.000 HAB			N	INCIDÊNCIA POR 100.000 HAB			N	MORTALIDADE POR 100.000 HAB
ESPÍRITO SANTO	54	514,0	350	39	227	2160,9	0	1	5	47,6
EXTREMOZ	302	1056,6	1625	572	919	3215,2	3	6	33	115,5
FELIPE GUERRA	76	1269,8	729	14	428	7151,2	0	3	8	133,7
FERNANDO PEDROZA	196	6417,8	336	32	148	4846,1	0	0	1	32,7
FLORÂNIA	263	2885,0	1107	154	319	3499,3	1	1	7	76,8
FRANCISCO DANTAS	77	2726,6	389	28	116	4107,6	0	0	1	35,4
FRUTUOSO GOMES	127	3121,9	823	7	162	3982,3	0	1	0	0,0
GALINHOS	93	3338,1	327	18	169	6066,0	0	0	0	0,0
GOIANINHA	171	649,5	1599	252	824	3129,7	1	3	11	41,8
GOVERNADOR DIX-SEPT ROSADO	75	575,3	2465	83	584	4479,6	5	3	10	76,7
GROSSOS	104	1001,6	764	120	424	4083,6	0	1	5	48,2
GUAMARÉ	354	2260,7	1274	359	780	4981,2	4	3	21	134,1
IELMO MARINHO	62	450,4	422	98	180	1307,6	1	2	4	29,1
IPANGUAÇU	113	729,5	720	121	351	2265,8	0	4	14	90,4
IPUEIRA	64	2855,9	343	7	57	2543,5	0	0	0	0,0
ITAJÁ	40	529,9	346	29	330	4372,0	1	2	5	66,2
ITAÚ	42	714,5	258	17	99	1684,2	0	0	5	85,1
JAÇANÃ	73	799,3	558	29	310	3394,3	1	0	2	21,9
JANDAÍRA	172	2500,7	475	27	235	3416,7	1	1	2	29,1
JANDUÍS	65	1233,9	378	14	212	4024,3	1	1	4	75,9
JANUÁRIO CICCO (BOA SAÚDE)	67	658,1	193	46	100	982,2	1	1	3	29,5
JAPI	36	712,2	160	40	55	1088,0	0	1	1	19,8
JARDIM DE ANGICOS	11	421,1	107	6	24	918,8	0	1	0	0,0
JARDIM DE PIRANHAS	185	1246,9	1205	157	990	6672,5	5	0	20	134,8
JARDIM DO SERIDÓ	494	3985,2	1655	58	456	3678,6	2	1	6	48,4
JOÃO CÂMARA	329	941,2	1839	187	664	1899,6	5	2	9	25,7
JOÃO DIAS	27	1017,3	159	5	70	2637,5	0	0	1	37,7
JOSÉ DA PENHA	185	3108,7	454	14	151	2537,4	0	2	1	16,8
JUCURUTU	690	3771,5	1580	381	1293	7067,5	7	6	19	103,9
JUNDIÁ	144	3694,2	517	24	145	3719,9	0	0	3	77,0
LAGOA D'ANTA	57	842,1	256	72	159	2348,9	0	0	5	73,9
LAGOA DE PEDRAS	29	384,4	215	35	77	1020,7	0	0	6	79,5
LAGOA DE VELHOS	26	951,7	156	8	102	3733,5	0	3	4	146,4
LAGOA NOVA	139	890,2	869	24	175	1120,8	2	0	2	12,8
LAGOA SALGADA	73	885,4	273	39	161	1952,7	0	2	3	36,4
LAJES	302	2678,0	1027	61	273	2420,9	1	2	1	8,9
LAJES PINTADAS	56	1176,7	288	24	142	2983,8	0	1	2	42,0
LUCRÉCIA	101	2527,5	441	3	130	3253,3	0	0	0	0,0
LUÍS GOMES	176	1739,8	771	34	170	1680,5	2	2	2	19,8
MACAÍBA	991	1226,6	4849	2253	1469	1818,2	35	32	86	106,4





MUNICÍPIO DE RESIDÊNCIA	CASOS SUSPEITOS		CASOS DESCARTADO	CASOS IGNORADOS	CASOS CONFIRMADOS		ÓBITOS EM INVESTIGAÇÃO	ÓBITOS DESCARTADOS	ÓBITOS CONFIRMADOS	
	N	TAXA DE SUSPEITOS POR 100.000 HAB			N	INCIDÊNCIA POR 100.000 HAB			N	MORTALIDADE POR 100.000 HAB
MACAU	106	333,2	559	262	389	1222,7	6	3	24	75,4
MAJOR SALES	90	2238,8	217	23	128	3184,1	0	0	5	124,4
MARCELINO VIEIRA	97	1162,1	523	22	262	3138,9	2	0	4	47,9
MARTINS	185	2120,3	604	9	134	1535,8	0	1	0	0,0
MAXARANGUAPE	136	1099,3	403	69	202	1632,9	1	1	2	16,2
MESSIAS TARGINO	113	2456,0	566	6	238	5172,8	0	2	4	86,9
MONTANHAS	38	337,7	514	21	160	1422,1	1	0	6	53,3
MONTE ALEGRE	163	726,0	648	116	336	1496,6	0	0	4	17,8
MONTE DAS GAMELEIRAS	55	2612,8	127	10	67	3182,9	1	0	1	47,5
MOSSORÓ	4217	1418,1	24335	3410	11263	3787,4	46	92	272	91,5
NATAL	22980	2599,2	85513	33870	35571	4023,3	149	281	1235	139,7
NÍSIA FLORESTA	243	880,4	1651	225	917	3322,2	1	4	10	36,2
NOVA CRUZ	126	337,4	1349	298	579	1550,5	2	4	25	66,9
OLHO-D'ÁGUA DO BORGES	143	3358,4	823	5	404	9488,0	2	2	1	23,5
OURO BRANCO	48	997,5	408	7	135	2805,5	0	2	1	20,8
PARANÁ	263	6182,4	587	2	161	3784,7	0	1	1	23,5
PARAÚ	128	3397,0	495	27	238	6316,3	1	1	4	106,2
PARAZINHO	130	2482,3	371	65	142	2711,5	0	0	2	38,2
PARELHAS	342	1592,4	775	665	326	1517,9	3	5	4	18,6
PARNAMIRIM	5463	2089,3	24508	6950	11363	4345,8	28	32	207	79,2
PASSA E FICA	324	2440,3	859	45	407	3065,5	0	1	1	7,5
PASSAGEM	55	1780,5	214	12	87	2816,4	0	0	1	32,4
PATU	306	2399,1	1242	37	769	6029,0	3	4	12	94,1
PAU DOS FERROS	1839	6050,5	3694	176	1837	6044,0	2	10	9	29,6
PEDRA GRANDE	143	4417,7	376	29	163	5035,5	0	1	1	30,9
PEDRA PRETA	2	81,4	54	7	16	650,9	0	0	0	0,0
PEDRO AVELINO	116	1727,2	359	14	92	1369,9	0	1	2	29,8
PEDRO VELHO	130	878,0	483	133	172	1161,7	2	2	4	27,0
PENDÊNCIAS	151	998,1	657	185	438	2895,1	1	4	19	125,6
PILÕES	120	3126,6	322	2	127	3309,0	0	1	1	26,1
POÇO BRANCO	38	246,5	1420	44	320	2076,2	3	2	6	38,9
PORTALEGRE	203	2580,4	714	12	212	2694,8	1	0	5	63,6
PORTO DO MANGUE	55	854,4	204	109	138	2143,9	2	0	5	77,7
PUREZA	53	550,9	308	22	140	1455,2	3	2	2	20,8
RAFAEL FERNANDES	111	2177,3	364	8	251	4923,5	2	1	2	39,2
RAFAEL GODEIRO	163	5092,2	720	6	183	5717,0	0	0	0	0,0
RIACHO DA CRUZ	101	2822,0	399	2	167	4666,1	0	0	4	111,8
RIACHO DE SANTANA	116	2759,3	242	6	98	2331,1	0	0	0	0,0
RIACHUELO	46	565,9	316	64	224	2755,9	1	1	4	49,2
RIO DO FOGO	22	202,8	240	104	99	912,6	1	0	6	55,3



MUNICÍPIO DE RESIDÊNCIA	CASOS SUSPEITOS		CASOS DESCARTADO	CASOS IGNORADOS	CASOS CONFIRMADOS		ÓBITOS EM INVESTIGAÇÃO	ÓBITOS DESCARTADOS	ÓBITOS CONFIRMADOS	
	N	TAXA DE SUSPEITOS POR 100.000 HAB			N	INCIDÊNCIA POR 100.000 HAB			N	MORTALIDADE POR 100.000 HAB
RODOLFO FERNANDES	10	223,9	484	5	224	5014,6	0	1	5	111,9
RUY BARBOSA	51	1416,7	192	20	81	2250,0	0	0	1	27,8
SANTA CRUZ	763	1923,2	3887	671	1460	3680,0	4	3	24	60,5
SANTA MARIA	58	1044,9	245	122	130	2341,9	0	0	5	90,1
SANTANA DO MATOS	180	1407,2	752	42	193	1508,9	1	1	2	15,6
SANTANA DO SERIDÓ	127	4738,8	346	9	93	3470,1	0	0	0	0,0
SANTO ANTÔNIO	194	803,8	1436	297	572	2369,9	6	3	19	78,7
SÃO BENTO DO NORTE	40	1456,1	165	59	87	3167,1	1	1	0	0,0
SÃO BENTO DO TRAIRÍ	29	651,8	126	43	81	1820,6	2	0	2	45,0
SÃO FERNANDO	68	1897,3	269	20	158	4408,5	0	0	4	111,6
SÃO FRANCISCO DO OESTE	69	1632,0	447	4	216	5108,8	1	0	4	94,6
SÃO GONÇALO DO AMARANTE	1187	1159,2	5911	1691	3039	2967,8	10	19	84	82,0
SÃO JOÃO DO SABUGI	99	1598,6	925	32	265	4279,0	0	4	6	96,9
SÃO JOSÉ DE MIPIBU	1108	2524,0	3724	1256	1779	4052,5	3	7	24	54,7
SÃO JOSÉ DO CAMPESTRE	199	1547,9	676	100	505	3928,1	4	1	11	85,6
SÃO JOSÉ DO SERIDÓ	172	3711,7	396	66	240	5179,1	0	1	0	0,0
SÃO MIGUEL	331	1407,4	1703	123	912	3877,7	4	3	8	34,0
SÃO MIGUEL DO GOSTOSO	107	1040,7	454	93	237	2305,0	2	3	11	107,0
SÃO PAULO DO POTENGI	283	1609,9	664	380	406	2309,6	3	3	19	108,1
SÃO PEDRO	103	1725,0	403	47	194	3249,0	5	0	5	83,7
SÃO RAFAEL	128	1560,6	544	206	308	3755,2	0	1	6	73,2
SÃO TOMÉ	179	1619,2	1318	120	315	2849,4	0	0	6	54,3
SÃO VICENTE	176	2739,7	693	30	190	2957,7	0	1	0	0,0
SENADOR ELÓI DE SOUZA	44	723,0	173	21	80	1314,5	0	0	0	0,0
SENADOR GEORGINO AVELINO	16	360,4	113	29	56	1261,3	0	0	2	45,0
SERRA CAIADA	78	750,4	459	37	296	2847,5	0	0	5	48,1
SERRA DE SÃO BENTO	28	485,9	164	13	70	1214,9	0	1	1	17,4
SERRA DO MEL	54	452,3	648	76	248	2077,4	2	5	7	58,6
SERRA NEGRA DO NORTE	57	705,6	595	49	324	4010,9	1	1	7	86,7
SERRINHA	42	674,3	269	45	58	931,1	0	1	2	32,1
SERRINHA DOS PINTOS	241	5020,8	500	2	158	3291,7	1	1	0	0,0
SEVERIANO MELO	47	1926,2	719	11	275	11270,5	0	2	7	286,9
SÍTIO NOVO	34	615,7	229	29	65	1177,1	1	0	3	54,3
TABOLEIRO GRANDE	115	4481,7	266	4	76	2961,8	1	0	3	116,9
TAIPU	136	1107,6	527	60	237	1930,1	0	1	6	48,9



MUNICÍPIO DE RESIDÊNCIA	CASOS SUSPEITOS		CASOS DESCARTADO	CASOS IGNORADOS	CASOS CONFIRMADOS		ÓBITOS EM INVESTIGAÇÃO	ÓBITOS DESCARTADOS	ÓBITOS CONFIRMADOS	
	N	TAXA DE SUSPEITOS POR 100.000 HAB			N	INCIDÊNCIA POR 100.000 HAB			N	MORTALIDADE POR 100.000 HAB
TANGARÁ	116	737,6	2139	131	149	947,4	3	1	6	38,2
TENENTE ANANIAS	293	2716,5	606	28	347	3217,1	0	1	6	55,6
TENENTE LAURENTINO CRUZ	87	1461,7	359	15	93	1562,5	0	0	0	0,0
TIBAU	124	3020,0	453	45	244	5942,5	2	2	5	121,8
TIBAU DO SUL	296	2087,4	1320	45	661	4661,5	0	0	5	35,3
TIMBAÚBA DOS BATISTAS	52	2154,1	387	18	90	3728,3	2	1	0	0,0
TOUROS	160	480,7	946	110	483	1451,0	4	2	23	69,1
TRIUNFO POTIGUAR	45	1390,2	240	6	149	4603,0	0	1	2	61,8
UMARIZAL	623	5902,4	1082	34	588	5570,8	2	3	11	104,2
UPANEMA	53	361,6	1039	96	432	2947,0	1	5	10	68,2
VÁRZEA	40	727,3	248	50	130	2363,6	2	1	6	109,1
VENHA-VER	15	359,1	74	8	22	526,7	0	1	3	71,8
VERA CRUZ	72	576,9	738	38	230	1842,8	2	1	9	72,1
VIÇOSA	212	12339,9	513	5	159	9254,9	0	0	1	58,2
VILA FLOR	2	63,1	196	4	123	3880,1	0	0	0	0,0
<b>RN</b>	<b>63589</b>	<b>1813,3</b>	<b>284139</b>	<b>65808</b>	<b>123783</b>	<b>3529,7</b>	<b>498</b>	<b>723</b>	<b>3086</b>	<b>88,00</b>
<b>OUTRAS LOCALIDADES</b>	<b>152</b>	<b>-</b>	<b>1869</b>	<b>21</b>	<b>684</b>	<b>-</b>	<b>5</b>	<b>3</b>	<b>14</b>	<b>-</b>
<b>TOTAL GERAL</b>	<b>63741</b>	<b>1817,6</b>	<b>286008</b>	<b>65829</b>	<b>124467</b>	<b>3549,3</b>	<b>503</b>	<b>726</b>	<b>3100</b>	<b>88,40</b>

Fonte: SUVIGE/CPS/SESAP; FormSUScap/E-SUS VE-MS; GAL/LACEN-RN; Lab. Privado; Secretarias Municipais de Saúde - boletins e relatórios submetidos à Sesap. \*Dados extraídos em 08/01/2020 (SE 01) às 23h, sujeitos a alterações. Taxa de notificação e Coeficiente de Incidência foram calculados com base na estimativa populacional do IBGE para 2020. \*\*Houve flutuações de casos e óbitos entre municípios, além de terem sido detectados pacientes com mais de um método de diagnóstico.

**Tabela 3 - Casos confirmados COVID-19 recuperados, por município de residência, Rio Grande do Norte, 2020\*.**

MUNICÍPIOS	RECUPERADOS
Acari	213
Açu	2030
Afonso Bezerra	194
Água Nova	74
Alexandria	198
Almino Afonso	22
Alto do Rodrigues	636
Antônio Martins	71
Apodi	3025
Areia Branca	918
Arês	361
Augusto Severo (Campo Grande)	157
Baía Formosa	51
Baraúna	565
Barcelona	36
Bento Fernandes	14





Bodó	51
Bom Jesus	268
Brejinho	373
Caiçara do Norte	43
Caiçara do Rio do Vento	61
Caicó	4992
Campo Redondo	248
Canguaretama	273
Caraúbas	896
Carnaubais	165
Ceará-Mirim	67
Cerro Corá	80
Coronel Ezequiel	63
Coronel João Pessoa	32
Cruzeta	695
Currais Novos	1253
Doutor Severiano	139
Encanto	248
Equador	2
Extremoz	304
Felipe Guerra	196
Fernando Pedroza	125
Florânia	211
Francisco Dantas	115
FRUTUOSO GOMES	126
GALINHOS	115
GOIANINHA	727
GOVERNADOR DIX- SEPT ROSADO	561
GROSSOS	403
GUAMARÉ	722
IELMO MARINHO	95
IPANGUAÇU	230
IPUEIRA	56
ITAJÁ	258
ITAÚ	20
JAÇANÃ	302
JANDAÍRA	200
JANDUÍS	20
JAPI	34
JARDIM DE ANGICOS	4
JARDIM DE PIRANHAS	193
JARDIM DO SERIDÓ	360
JOÃO CÂMARA	207
JOÃO DIAS	56
JOSÉ DA PENHA	132
JUCURUTU	947



JUNDIÁ	93
LAGOA D'ANTA	146
LAGOA DE PEDRAS	68
LAGOA DE VELHOS	91
LAGOA NOVA	128
LAGOA SALGADA	148
LAJES	252
LAJES PINTADAS	135
LUCRÉCIA	97
LUÍS GOMES	26
MACAÍBA	405
MACAU	225
MARCELINO VIEIRA	233
MARTINS	85
MAXARANGUAPE	196
MESSIAS TARGINO	209
MONTANHAS	114
MONTE ALEGRE	236
MOSSORÓ	9987
NATAL	32654
NÍSIA FLORESTA	634
NOVA CRUZ	469
OLHO-D'ÁGUA DO BORGES	20
OURO BRANCO	95
PARANÁ	125
PARAÚ	199
PARAZINHO	93
PARELHAS	61
PARNAMIRIM	3565
PASSA E FICA	359
PASSAGEM	50
PATU	607
PAU DOS FERROS	778
PEDRA PRETA	16
PEDRO AVELINO	47
PEDRO VELHO	63
PILÕES	107
POÇO BRANCO	294
PORTALEGRE	145
PORTO DO MANGUE	47
PUREZA	106
RAFAEL FERNANDES	186
RAFAEL GODEIRO	151
RIACHO DA CRUZ	121
RIACHUELO	218
RIO DO FOGO	84



RODOLFO FERNANDES	100
SANTA CRUZ	712
SANTA MARIA	6
SANTANA DO MATOS	181
SANTANA DO SERIDÓ	39
SANTO ANTÔNIO	360
SÃO BENTO DO NORTE	43
SÃO FERNANDO	153
SÃO FRANCISCO DO OESTE	138
SÃO GONÇALO DO AMARANTE	374
SÃO JOÃO DO SABUGI	151
SÃO JOSÉ DE MIPIBU	823
SÃO JOSÉ DO CAMPESTRE	445
SÃO JOSÉ DO SERIDÓ	133
SÃO MIGUEL	503
SÃO MIGUEL DO GOSTOSO	220
SÃO RAFAEL	287
SÃO TOMÉ	167
SÃO VICENTE	99
SERRA CAIADA	214
SERRA DE SÃO BENTO	40
SERRA DO MEL	222
SERRA NEGRA DO NORTE	200
SERRINHA	49
SERRINHA DOS PINTOS	100
SEVERIANO MELO	139
TABOLEIRO GRANDE	60
TAIPU	93
TENENTE ANANIAS	293
TENENTE LAURENTINO CRUZ	91
TIBAU	153
TIBAU DO SUL	612
TIMBAÚBA DOS BATISTAS	86
TOUROS	392
TRIUNFO POTIGUAR	97
UMARIZAL	443
UPANEMA	407
VENHA-VER	11
VIÇOSA	96
VILA FLOR	77
<b>RN</b>	<b>88.210</b>

Fonte: SUVIGE/CPS/SESAP-RN - Secretarias Municipais de Saúde. Dados extraídos no dia 08/01/2021 dos boletins e relatórios submetidos à Sesap. \*Dados sujeitos a alterações, em detrimento da evolução dos casos e à medida que os municípios enviarem seus dados.





FIQUE CONECTADO COM A SESAP-RN E PARCEIROS

ACESSE MAIS INFORMAÇÕES NO SITE DA SESAP E  
AOS ARQUIVOS DOS DADOS DETALHADOS

<http://www.saude.rn.gov.br/>

ACESSE AO APLICATIVO  
TO DE OLHO

<https://todeolho.mprn.mp.br/#/>

ACESSE AO PAINEL DE  
MONITORAMENTO  
CORONAVÍRUS RN

<https://covid.lais.ufrn.br/>

ACESSE O PORTAL DO RN  
SOBRE O COVID-19

<https://portalcovid19.saude.rn.gov.br/>

**Informe Epidemiológico - COVID - 19**  
Monitoramento dos casos de COVID-19  
Ano 2020

**SECRETARIA DE ESTADO DA SAÚDE PÚBLICA**

Av. Marechal Deodoro da Fonseca, 730 - Centro, Natal/RN

Secretário de Estado da Saúde Pública: Cipriano Maia de Vasconcelos

**COORDENADORIA DE PROMOÇÃO À SAÚDE**

Coordenadora: Neuma Lúcia de Oliveira

**SUBCOORDENADORIA DE VIGILÂNCIA EPIDEMIOLÓGICA - SUVIGE/RN**

Subcoordenadora: Alessandra Lucchesi De Menezes Xavier Franco

**Centro de Informações Estratégicas de Vigilância em Saúde**

Maria Suêly Lopes Correia Pereira

Marcos Sergio de Araújo Guerra

Stella Rosa de Sousa Leal

Valeska Daliane Souto de Souza

Viviane Fernandes de Medeiros

Ximemya Glauce da Cunha Freire Lopes

**Equipe de Apoio**

Ana Isabela Lopes Sales Moiola

Isac Davidson Santiago Fernandes Pimenta

Tannyra Thuyanne Silva Costa Freire

**CENTRO ESTADUAL DE REFERÊNCIA EM SAÚDE DO TRABALHADOR - CEREST/RN**

Subcoordenadora: Kelly Kattiucci Brito de Lima Maia

Equipe Técnica de Elaboração do Boletim:

Alessandra Karla de França Rodrigues

Edmilson Castro Dias

Paula Francinete Silva de Araujo

**ELABORAÇÃO DO INFORME EPIDEMIOLÓGICO**

Alessandra Lucchesi De Menezes Xavier Franco

Ana Isabela Lopes Sales Moiola

Isac Davidson Santiago Fernandes Pimenta

Tannyra Thuyanne Silva Costa Freire

