INFORME EPIDEMIOLÓGICO CORONAVÍRUS (COVID-19)

Nº 207
ATUALIZADO EM 02 DE NOVEMBRO DE 2020

PANORAMA EPIDEMIOLÓGICO

DESCARTADOS 192.813
- ÓBITOS DESCARTADOS: 663

SUSPEITOS 33.220
- ÓBITOS EM INVESTIGAÇÃO: 364

CONFIRMADOS 81.491
- ÓBITOS CONFIRMADOS: 2.582
- CONFIRMADOS RECUPERADOS: 45.546

SÍNDROME GRIPAL NÃO ESPECIFICADA* 73.865

Fonte: SUVIGE/CPS/SESAP; FormSUScap/E-SUS VE-MS; GAL/LACEN-RN; Lab. Privado; Dados extraídos em 01/11/2020 (SE 45) às 23h, sujeitos a alterações. *São considerados casos inconclusivos os casos suspeitos para os quais não foi possível realizar diagnóstico laboratorial.

PANORAMA LABORATORIAL

EXAMES DISPONÍVEIS NO ESTOQUE ESTADUAL
- RT-PCR: 23.657

TESTES-RÁPIDOS DISTRIBUÍDOS PARA OS MUNICÍPIOS 88.440

EXAMES REALIZADOS NO RN 253.621
- RT-PCR: 148.018
- TESTES SOROLÓGICOS*: 105.603

EXAMES LABORATORIAIS REALIZADOS

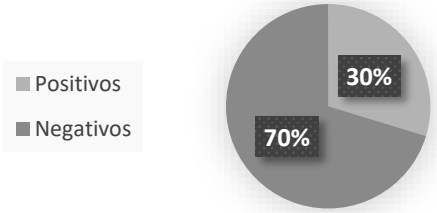

POSITIVOS

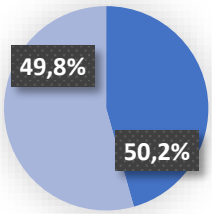

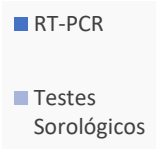

RESULTADOS NEGATIVOS

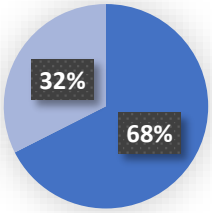

Fonte: SUVIGE/CPS/SESAP; FormSUScap/E-SUS VE-MS; GAL/LACEN-RN; Lab. Privado; *Dados extraídos em 01/11/2020 (SE 45) às 23h, sujeitos a alterações.
*Os testes sorológicos englobam os Testes rápidos, Eletroquimioluminescência e Elisa realizados na rede pública e privada do RN.

PANORAMA ASSISTENCIAL*

INTERNADOS 194

SERVIÇO PÚBLICO 149
- LEITO CLÍNICO: 79
- SEMI INTENSIVO: 37
- UTI: 33
- 43,17%

TAXA DE OCUPAÇÃO EM LEITOS CRÍTICOS SUS

SERVIÇO PRIVADO 45
- LEITO CLÍNICO: 25
- SEMI INTENSIVO: 0
- UTI: 20
- 13%

TAXA DE OCUPAÇÃO EM LEITOS CRÍTICOS - PRIVADO

Fonte: Sistema de Gerenciamento de Leitos COVID-19. Não incluiu pacientes em leitos de estabilização, como UPAs. *Dados extraídos em 02/11/2020 às 11h, **sujeitos a alterações.**

ÍNDICE DE DISTANCIAMENTO SOCIAL NO RN

Fonte: INLOCO. Disponível em https://mapabrasileirodacovid.inloco.com.br/pt/ Acesso em 02 de novembro de 2020.

CASOS CONFIRMADOS E ÓBITOS CONFIRMADOS POR COVID-19 ACUMULADOS NO RN*

(A) Casos confirmados acumulados

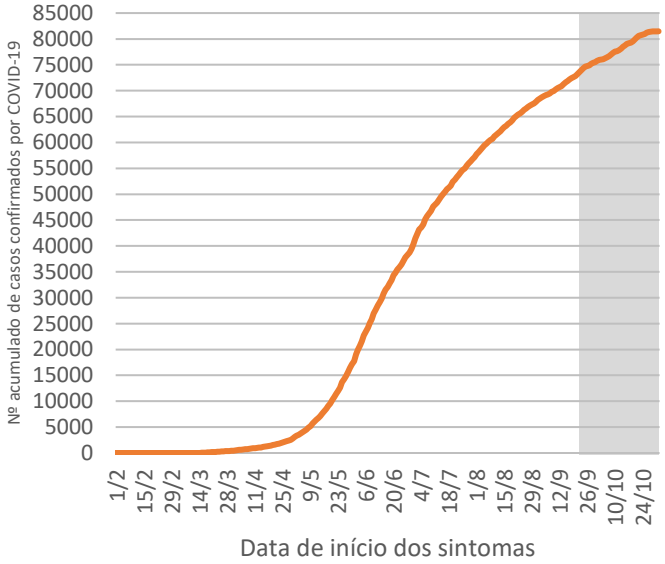

(B) Óbitos confirmados acumulados

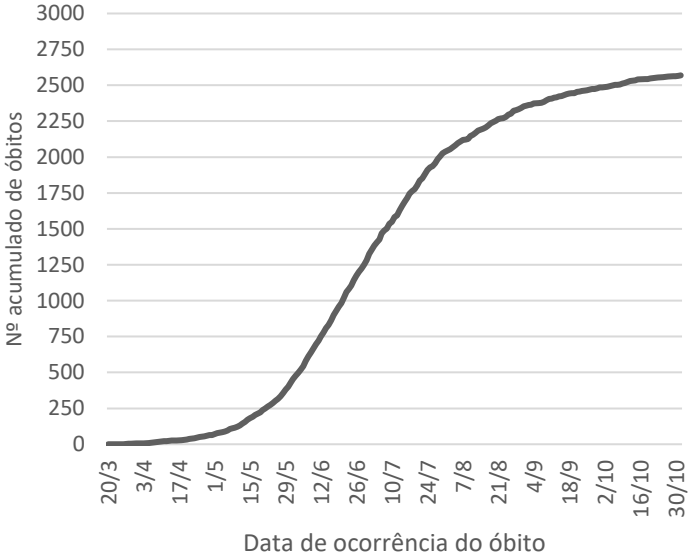

CASOS CONFIRMADOS POR COVID-19 NO RN*

(A) Casos confirmados ao longo do tempo

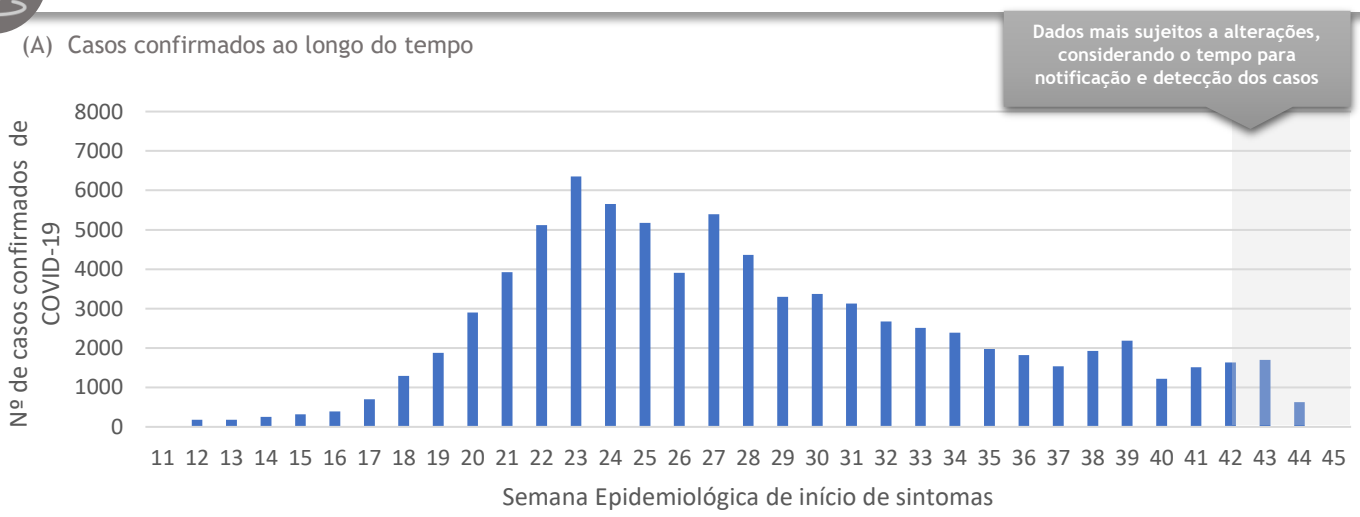

Fonte: SUVIGE/CPS/SESAP; FormSUScap/E-SUS VE-MS; GAL/LACEN-RN; Lab. Privado; *Dados extraídos em 01/11/2020 (SE 45) às 23h, **sujeitos a alterações.** Os dados estão apresentados por data de início de sintomas, quando não disponíveis preferencialmente por data de coleta e por fim data de notificação para os casos confirmados. A conformação dos gráficos pode sofrer alteração em decorrência do período que se tem para notificação e detecção dos casos.

(B) Casos confirmados por sexo e faixa etária

COM 30 A 49 ANOS
36.908
45,3%

COM COMORBIDADES OU FATORES DE RISCO RELATADOS
13.069
16%

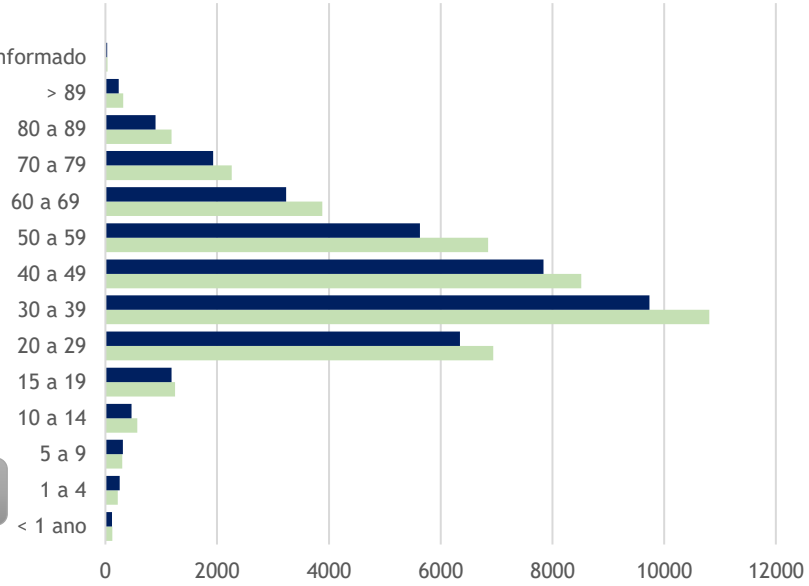

38.227
47%

43.258
53%

(c) Raça/cor/etnia relatadas de acordo com os casos confirmados

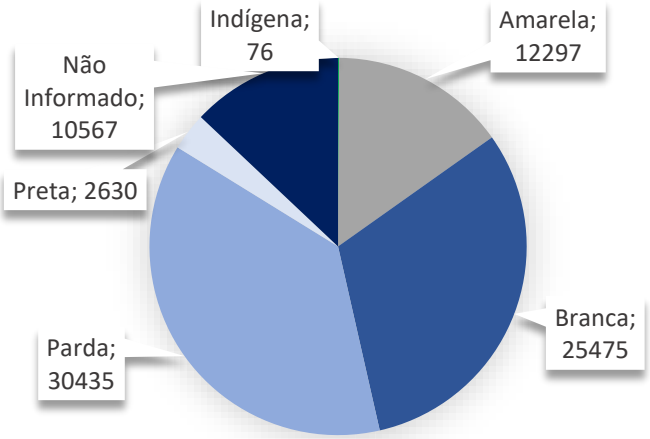

(D) Casos confirmados de acordo com ocupação

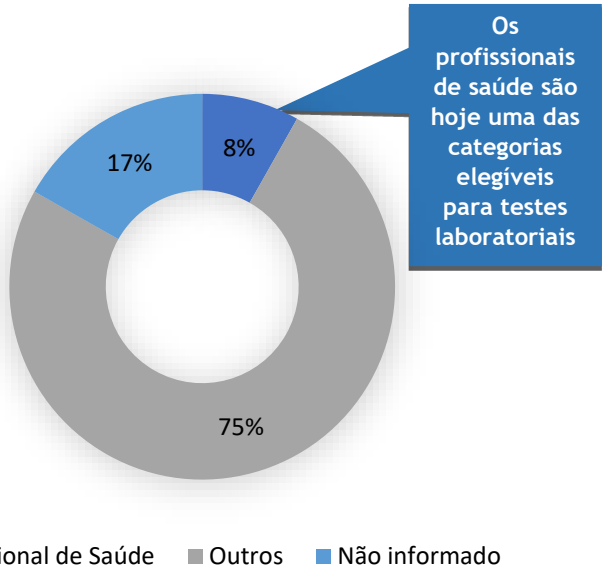

(E) Comorbidades e fatores de risco relatados de acordo com os casos confirmados

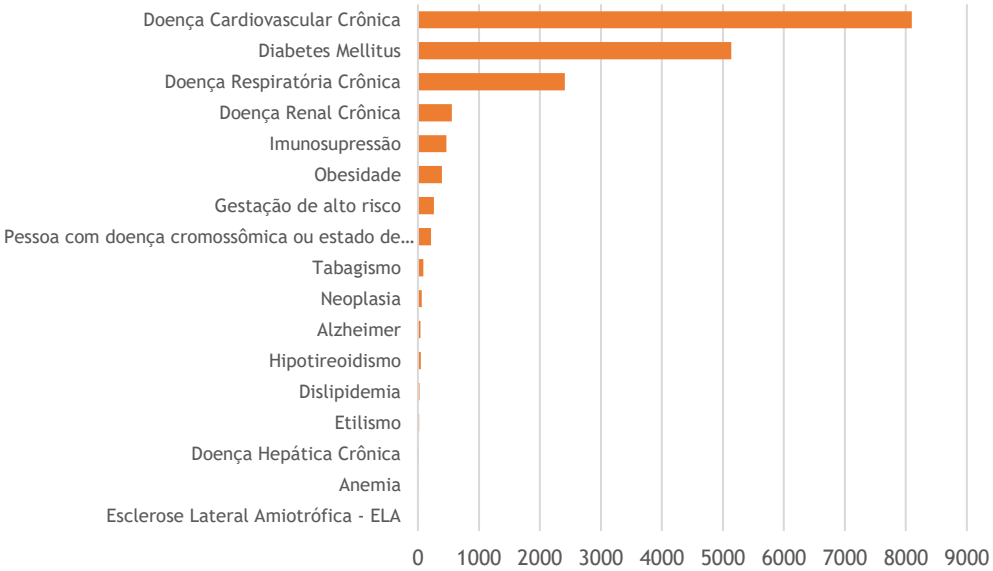

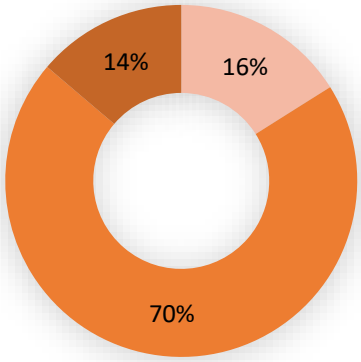

Fonte: SUVIGE/CPS/SESAP; FormSUScap/E-SUS VE-MS; GAL/LACEN-RN; Lab. Privado; *Dados extraídos em 01/11/2020 (SE 45) às 23h, sujeitos a alterações.

ÓBITOS CONFIRMADOS POR COVID-19 NO RN*

(A) Óbitos confirmados ao longo do tempo

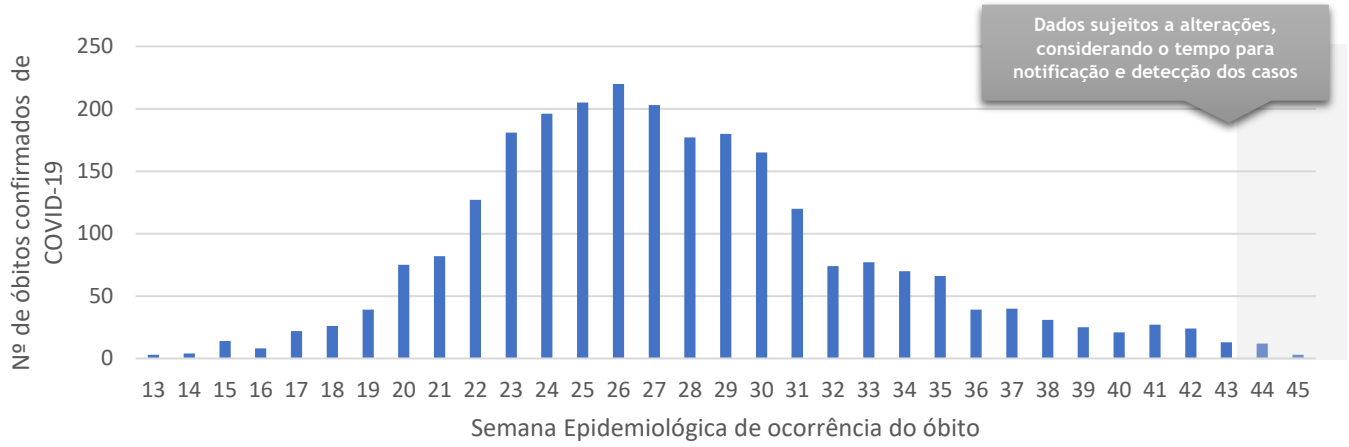

Fonte: SUVIGE/CPS/SESAP; FormSUScap/E-SUS VE-MS; GAL/LACEN-RN; Lab. Privado; *Dados extraídos em 01/11/2020 (SE 45) às 23h, **sujeitos a alterações.**

(B) Óbitos confirmados por sexo e faixa etária

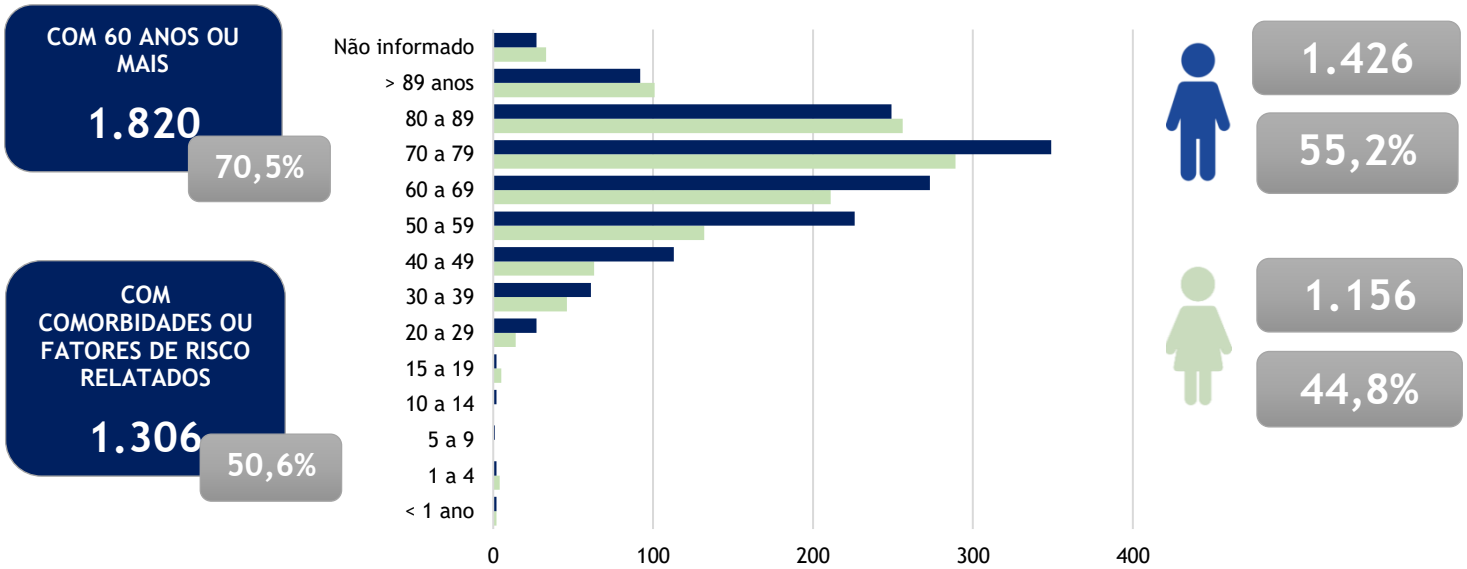

(c) Raça/cor/etnia relatadas de acordo com os óbitos confirmados

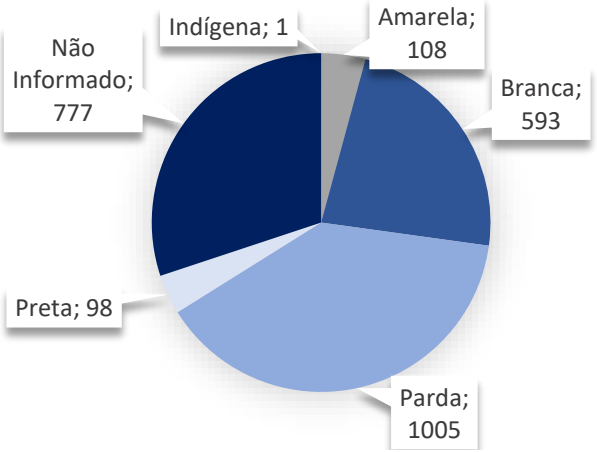

(D) Óbitos confirmados de acordo com ocupação

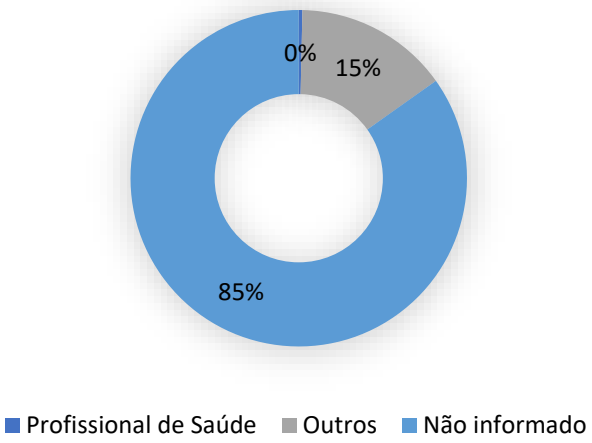

Fonte: SUVIGE/CPS/SESAP; FormSUScap/E-SUS VE-MS; GAL/LACEN-RN; Lab. Privado; *Dados extraídos em 01/11/2020 (SE 45) às 23h, sujeitos a alterações.

(E) Óbitos confirmados com comorbidade ou fator de risco de acordo com faixa etária

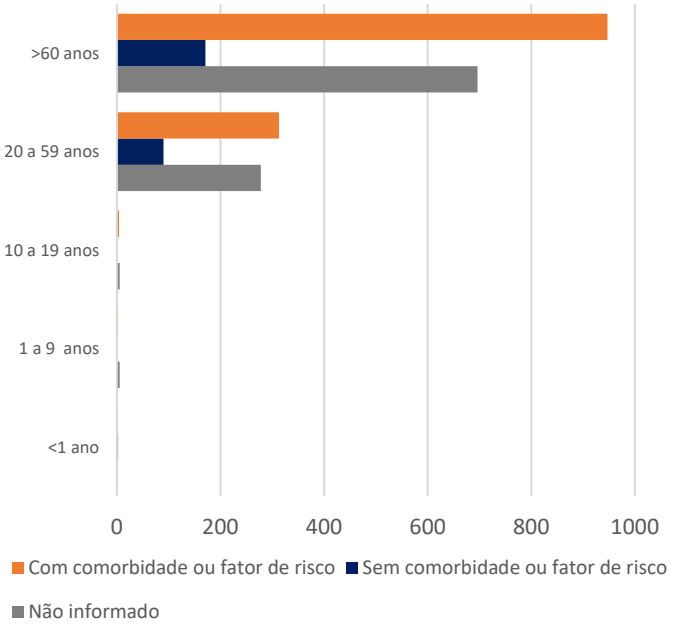

(F) Comorbidades e fatores de risco relatadas de acordo com os óbitos confirmados

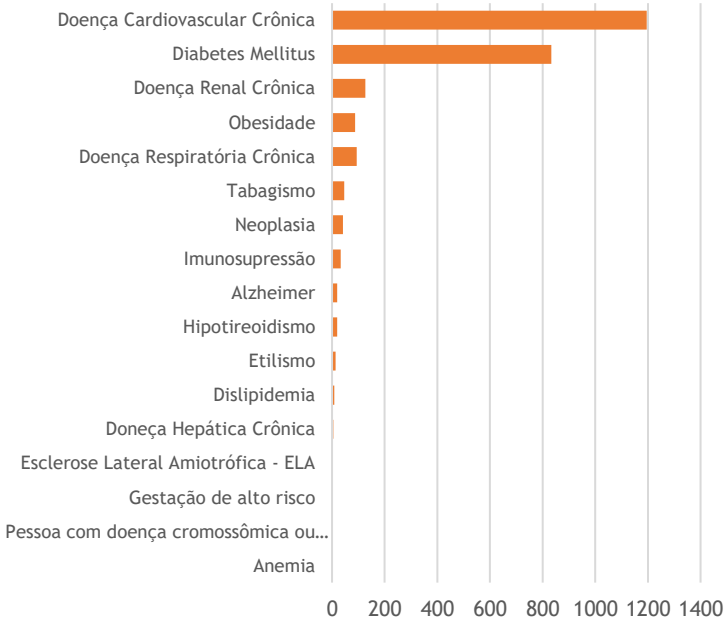

Fonte: SUVIGE/CPS/SESAP; FormSUScap/E-SUS VE-MS; GAL/LACEN-RN; Lab. Privado; *Dados extraídos em 01/11/2020 (SE 45) às 23h, **sujeitos a alterações.**

FIQUE CONECTADO COM A SESAP-RN E PARCEIROS

ACESSE MAIS INFORMAÇÕES NO SITE DA SESAP E AOS ARQUIVOS DOS DADOS DETALHADOS

http://www.saude.rn.gov.br/

ACESSE AO APLICATIVO TO DE OLHO

https://todeolho.mprn.mp.br/#/

ACESSE AO PAINEL DE MONITORAMENTO CORONAVÍRUS RN

https://covid.lais.ufrn.br/

ACESSE O PORTAL DO RN SOBRE O COVID-19

https://portalcovid19.saude.rn.gov.br/

INFORME EPIDEMIOLÓGICO CORONAVÍRUS (COVID-19)

ATUALIZADO EM 02 DE NOVEMBRO DE 2020

TAXA DE SUSPEITOS (CASOS SUSPEITOS/100.000 HAB) NO RN*

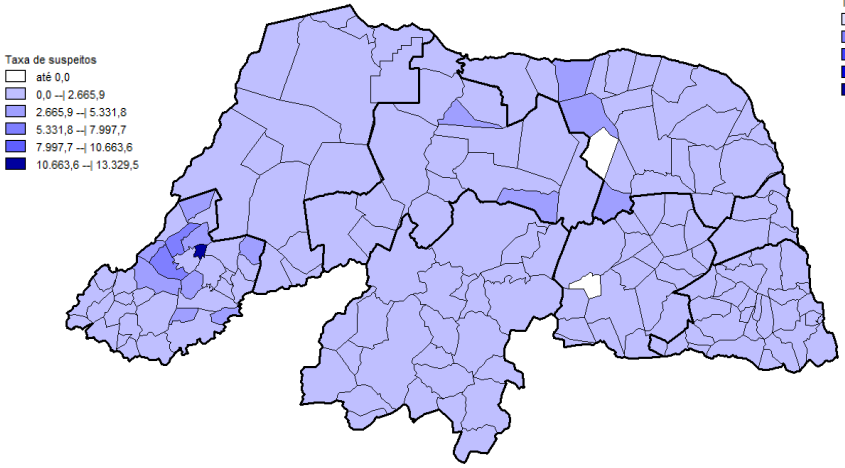

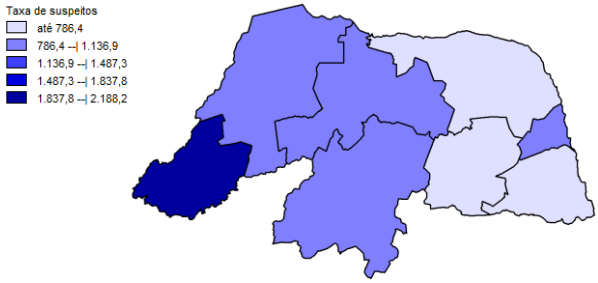

Nº	Município	Taxa
01	Viçosa	11641,4
02	Paraná	8039,5
03	Taboleiro Grande	6235,4
...	...	...
	TOTAL RN	947,3

INCIDÊNCIA (CASOS CONFIRMADOS/100.000 HAB) NO RN*

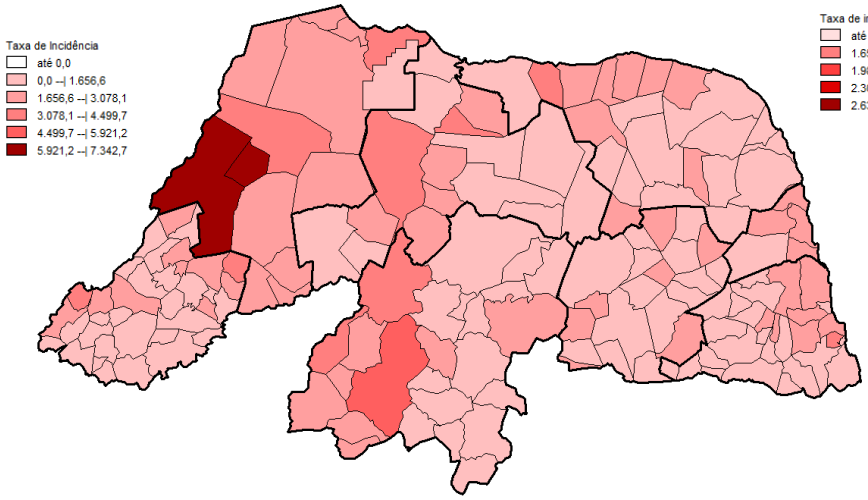

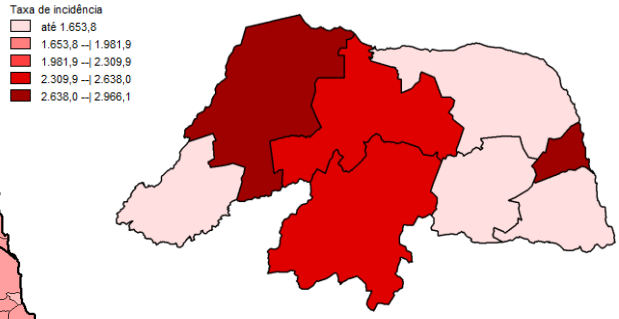

Nº	Município	Incidência
01	Apodi	7875,6
02	Felipe Guerra	6867,2
03	Galinhos	4881,6
...	...	...
	TOTAL RN	2323,8

MORTALIDADE (CASOS/100.000 HAB) NO RN*

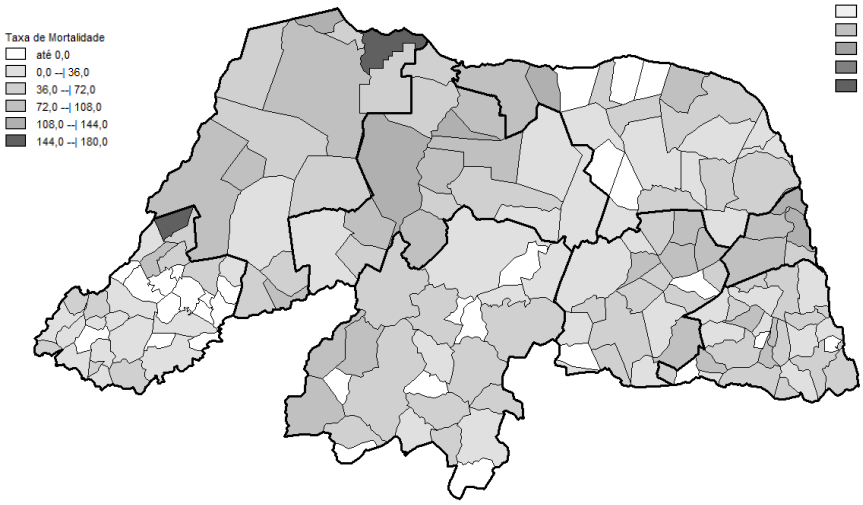

Nº	Município	Mortalidade
01	Areia Branca	180,0
02	Severiano Melo	163,9
03	Alto do Rodrigues	123,9
...	...	...
	TOTAL RN	73,63

EXPECTATIVA DE NOVOS CASOS NO RN

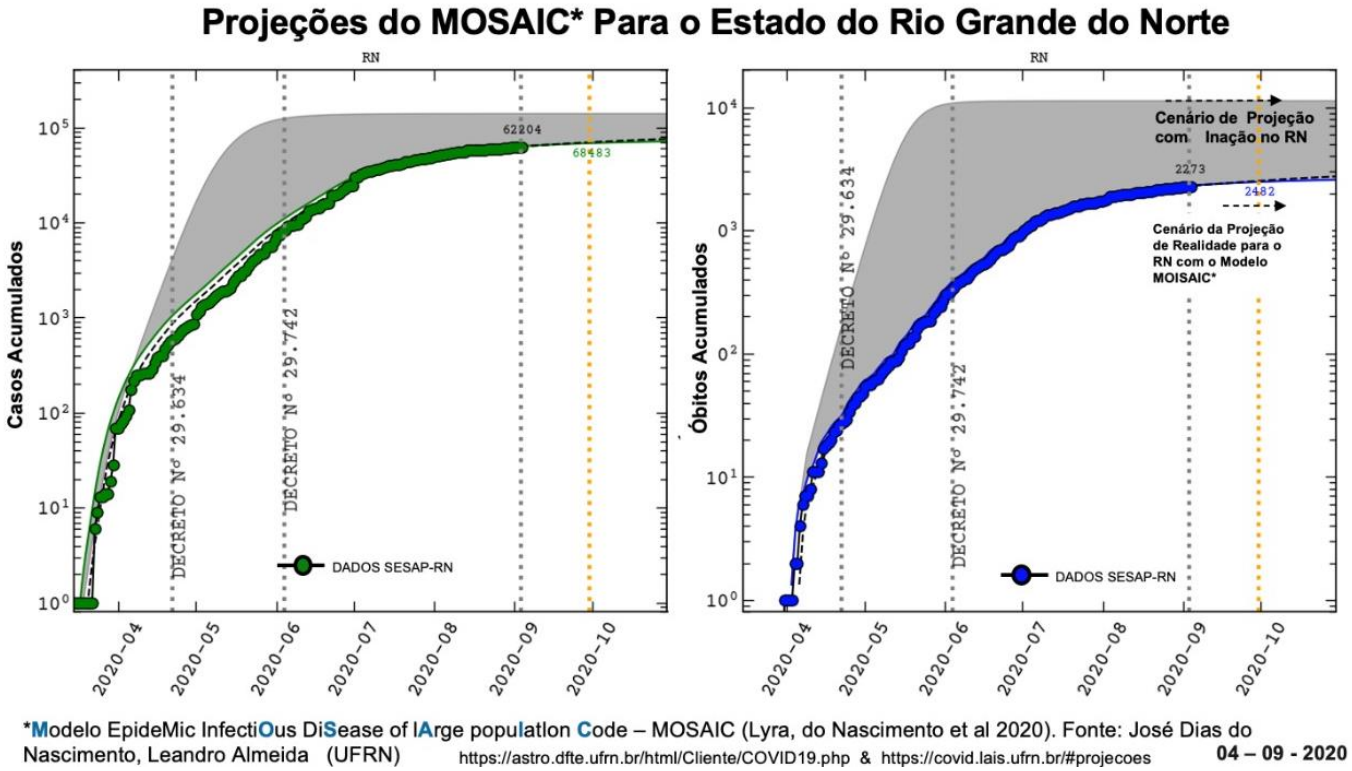

*Modelo EpideMic InfectiOus DiSease of lArge populatlon Code – MOSAIC (Lyra, do Nascimento et al 2020). Fonte: José Dias do Nascimento, Leandro Almeida (UFRN) https://astro.dfte.ufrn.br/html/Cliente/COVID19.php & https://covid.lais.ufrn.br/#projecoes 04 – 09 - 2020

DADOS DETALHADOS

Tabela 1 – Casos notificados para investigação de COVID-19 de acordo com classificação e por região de saúde de residência, Rio Grande do Norte, 2020*.

REGIÃO DE SAÚDE DE RESIDÊNCIA	CASOS SUSPEITOS		CASOS DESCARTADOS	CASOS CONFIRMADOS		ÓBITOS EM INVESTIGAÇÃO	ÓBITOS DESCARTADOS	ÓBITOS CONFIRMADOS		LETALIDADE
	N	TAXA DE SUSPEITOS POR 100.000 HAB		N	INCIDÊNCIA POR 100.000 HAB			N	MORTALIDADE POR 100.000 HAB	
1ª REGIÃO	1763	457,3	13250	6190	1605,4	20	31	165	42,79	2,7
2ª REGIÃO	5787	1182,2	31676	15118	3088,5	36	116	385	78,65	2,5
3ª REGIÃO	1759	483,5	10532	4955	1362,0	37	43	170	46,73	3,4
4ª REGIÃO	3564	1188,6	19141	7310	2437,8	45	46	132	44,02	1,8
5ª REGIÃO	993	493,4	8249	2935	1458,3	23	20	88	43,73	3,0
6ª REGIÃO	5714	2270,9	17494	4158	1652,5	19	39	64	25,44	1,5
7ª REGIÃO	11963	881,3	85906	36778	2709,5	170	339	1434	105,65	3,9
8ª REGIÃO	1677	1062,2	6565	4047	2563,3	14	29	144	91,21	3,6
TOTAL RN	33220	947,3	192813	81491	2323,8	364	663	2582	73,63	3,2
OUTRAS LOCALIDADES	188	-	1158	345	-	6	3	9	-	-
TOTAL GERAL	33408	952,6	193971	81836	2333,6	370	666	2591	73,88	3,2

Fonte: SUVIGE/CPS/SESAP; FormSUScap/E-SUS VE-MS; GAL/LACEN-RN; Lab. Privado; *Dados extraídos em 01/11/2020 (SE 45) às 23h, sujeitos a alterações. Taxa de notificação e Coeficiente de Incidência foram calculados com base na estimativa populacional do IBGE para 2020.

Tabela 2 – Casos notificados para investigação de COVID-19 de acordo com classificação e por município de residência, Rio Grande do Norte, 2020*.

MUNICÍPIO DE RESIDÊNCIA	CASOS SUSPEITOS		CASOS DESCARTADO	CASOS IGNORADOS	CASOS CONFIRMADOS		ÓBITOS EM INVESTIGAÇÃO	ÓBITOS DESCARTADOS	ÓBITOS CONFIRMADOS	
	N	TAXA DE SUSPEITOS POR 100.000 HAB			N	INCIDÊNCIA POR 100.000 HAB			N	MORTALIDA DE POR 100.000 HAB
ACARI	245	2200,1	529	311	151	1356,0	5	5	7	62,9
AÇU	570	982,5	3009	1306	1836	3164,6	7	15	68	117,2
AFONSO BEZERRA	11	99,7	218	69	154	1395,6	0	2	11	99,7
ÁGUA NOVA	31	953,3	289	9	47	1445,3	1	0	1	30,8
ALEXANDRIA	151	1112,2	4424	63	202	1487,8	2	2	4	29,5
ALMINO AFONSO	27	570,2	133	36	47	992,6	0	1	0	0,0
ALTO DO RODRIGUES	460	3166,1	832	234	518	3565,3	3	3	18	123,9
ANGICOS	38	324,4	253	184	123	1050,0	0	0	5	42,7
ANTÔNIO MARTINS	128	1791,5	294	26	35	489,9	0	0	1	14,0
APODI	467	1302,8	6178	213	2823	7875,6	1	0	38	106,0
AREIA BRANCA	111	399,7	1577	761	861	3100,0	1	9	50	180,0
ARÊS	42	293,6	345	289	243	1698,6	1	0	9	62,9
AUGUSTO SEVERO (CAMPO GRANDE)	93	963,2	291	35	98	1015,0	1	0	2	20,7
BAÍA FORMOSA	42	453,0	270	57	166	1790,5	0	1	6	64,7
BARAÚNA	36	126,9	932	106	548	1931,3	5	2	14	49,3
BARCELONA	9	225,1	146	12	37	925,5	1	0	3	75,0
BENTO FERNANDES	5	91,0	65	11	34	618,5	0	0	2	36,4
BODÓ	38	1709,4	101	35	22	989,7	0	0	0	0,0
BOM JESUS	110	1077,4	358	53	157	1537,7	0	4	5	49,0
BREJINHO	217	1708,8	424	90	232	1826,9	1	1	3	23,6
CAIÇARA DO NORTE	73	1114,7	220	63	119	1817,1	0	0	3	45,8
CAIÇARA DO RIO DO VENTO	104	2823,0	183	25	82	2225,8	0	2	1	27,1
CAICÓ	949	1396,6	5020	2269	3201	4710,7	13	10	38	55,9
CAMPO REDONDO	27	240,7	490	12	241	2148,5	2	0	3	26,7
CANGUARETAMA	148	431,8	329	449	322	939,4	4	1	18	52,5
CARAÚBAS	128	624,6	1977	87	642	3132,8	0	2	5	24,4
CARNAÚBA DOS DANTAS	24	293,4	308	149	52	635,7	0	0	4	48,9
CARNAUBAIS	107	994,5	278	111	150	1394,2	1	0	5	46,5
CEARÁ-MIRIM	214	291,2	1846	562	874	1189,2	11	10	44	59,9
CERRO CORÁ	128	1145,0	401	99	82	733,5	1	2	3	26,8
CORONEL EZEQUIEL	3	54,5	588	25	64	1162,4	0	2	0	0,0
CORONEL JOÃO PESSOA	18	366,4	71	14	32	651,5	1	1	1	20,4
CRUZETA	47	587,6	804	63	138	1725,4	0	0	2	25,0
CURRAIS NOVOS	336	750,2	3381	425	881	1967,1	5	9	18	40,2
DOUTOR SEVERIANO	78	1102,3	461	10	247	3490,7	1	0	4	56,5
ENCANTO	164	2908,8	320	35	131	2323,5	2	1	5	88,7
EQUADOR	5	82,7	796	17	46	761,0	0	0	0	0,0

MUNICÍPIO DE RESIDÊNCIA	CASOS SUSPEITOS		CASOS DESCARTADO	CASOS IGNORADOS	CASOS CONFIRMADOS		ÓBITOS EM INVESTIGAÇÃO	ÓBITOS DESCARTADOS	ÓBITOS CONFIRMADOS	
	N	TAXA DE SUSPEITOS POR 100.000 HAB			N	INCIDÊNCIA POR 100.000 HAB			N	MORTALIDADE POR 100.000 HAB
ESPÍRITO SANTO	23	218,9	262	55	166	1580,2	0	1	5	47,6
EXTREMOZ	129	451,3	1009	593	573	2004,7	1	5	32	112,0
FELIPE GUERRA	82	1370,1	655	16	411	6867,2	0	3	6	100,3
FERNANDO PEDROZA	104	3405,4	132	63	51	1669,9	0	0	1	32,7
FLORÂNIA	138	1513,8	652	244	151	1656,4	2	0	6	65,8
FRANCISCO DANTAS	165	5842,8	259	38	50	1770,5	0	0	0	0,0
FRUTUOSO GOMES	95	2335,3	510	7	79	1942,0	0	1	0	0,0
GALINHOS	26	933,2	171	19	136	4881,6	0	0	0	0,0
GOIANINHA	123	467,2	1145	394	595	2260,0	2	3	8	30,4
GOVERNADOR DIX-SEPT ROSADO	82	629,0	2383	113	563	4318,5	3	3	7	53,7
GROSSOS	62	597,1	372	263	265	2552,2	0	1	4	38,5
GUAMARÉ	125	798,3	913	504	498	3180,3	2	3	18	114,9
IELMO MARINHO	44	319,6	300	109	144	1046,1	1	2	4	29,1
IPANGUAÇU	49	316,3	515	131	282	1820,4	0	4	12	77,5
IPUEIRA	42	1874,2	211	17	51	2275,8	0	0	0	0,0
ITAJÁ	63	834,7	221	112	235	3113,4	0	2	4	53,0
ITAÚ	68	1156,9	137	37	64	1088,8	0	0	3	51,0
JAÇANÃ	15	164,2	460	50	214	2343,2	1	0	1	10,9
JANDAÍRA	269	3911,0	230	46	140	2035,5	2	0	2	29,1
JANDUÍS	64	1214,9	229	56	117	2221,0	1	1	3	56,9
JANUÁRIO CICCO (BOA SAÚDE)	27	265,2	112	46	46	451,8	1	1	1	9,8
JAPI	2	39,6	77	71	34	672,6	0	1	1	19,8
JARDIM DE ANGICOS	2	76,6	59	8	8	306,3	0	1	0	0,0
JARDIM DE PIRANHAS	154	1037,9	765	673	610	4111,3	5	1	16	107,8
JARDIM DO SERIDÓ	356	2871,9	889	109	200	1613,4	2	1	5	40,3
JOÃO CÂMARA	158	452,0	1133	215	405	1158,6	4	3	7	20,0
JOÃO DIAS	104	3918,6	70	5	12	452,1	0	0	0	0,0
JOSÉ DA PENHA	117	1966,1	202	14	42	705,8	0	2	1	16,8
JUCURUTU	232	1268,1	1028	510	631	3449,0	5	4	12	65,6
JUNDIÁ	53	1359,7	370	24	85	2180,6	0	0	3	77,0
LAGOA D'ANTA	29	428,4	193	110	93	1373,9	0	0	5	73,9
LAGOA DE PEDRAS	14	185,6	164	42	43	570,0	0	0	6	79,5
LAGOA DE VELHOS	7	256,2	104	8	56	2049,8	0	3	1	36,6
LAGOA NOVA	26	166,5	637	30	91	582,8	2	0	2	12,8
LAGOA SALGADA	24	291,1	163	104	98	1188,6	1	1	3	36,4
LAJES	191	1693,7	544	205	148	1312,4	1	2	1	8,9
LAJES PINTADAS		0,0	187	24	97	2038,2	0	1	2	42,0
LUCRÉCIA	65	1626,6	327	10	56	1401,4	0	0	0	0,0
LUÍS GOMES	155	1532,2	497	84	98	968,8	1	1	1	9,9
MACAÍBA	482	596,6	2142	2317	906	1121,4	30	22	77	95,3

MUNICÍPIO DE RESIDÊNCIA	CASOS SUSPEITOS		CASOS DESCARTADO	CASOS IGNORADOS	CASOS CONFIRMADOS		ÓBITOS EM INVESTIGAÇÃO	ÓBITOS DESCARTADOS	ÓBITOS CONFIRMADOS	
	N	TAXA DE SUSPEITOS POR 100.000 HAB			N	INCIDÊNCIA POR 100.000 HAB			N	MORTALIDADE POR 100.000 HAB
MACAU	39	122,6	475	268	351	1103,3	2	3	22	69,2
MAJOR SALES	49	1218,9	103	111	48	1194,0	0	0	2	49,8
MARCELINO VIEIRA	57	682,9	308	81	141	1689,2	1	0	3	35,9
MARTINS	228	2613,2	397	9	57	653,3	0	1	0	0,0
MAXARANGUAPE	18	145,5	257	70	148	1196,3	1	1	2	16,2
MESSIAS TARGINO	57	1238,9	367	22	141	3064,6	1	2	4	86,9
MONTANHAS	15	133,3	362	34	127	1128,8	0	0	6	53,3
MONTE ALEGRE	66	294,0	454	125	241	1073,4	0	0	3	13,4
MONTE DAS GAMELEIRAS	6	285,0	48	23	22	1045,1	0	0	1	47,5
MOSSORÓ	4436	1491,7	15311	3567	8061	2710,7	21	80	233	78,4
NATAL	8662	979,7	61992	35205	26369	2982,5	109	267	1076	121,7
NÍSIA FLORESTA	130	471,0	1174	259	564	2043,3	1	4	8	29,0
NOVA CRUZ	81	216,9	1126	315	487	1304,1	0	4	23	61,6
OLHO-D'ÁGUA DO BORGES	151	3546,3	402	4	166	3898,5	1	2	1	23,5
OURO BRANCO	21	436,4	188	11	47	976,7	0	2	1	20,8
PARANÁ	342	8039,5	69	6	10	235,1	0	1	1	23,5
PARAÚ	10	265,4	201	33	77	2043,5	0	1	3	79,6
PARAZINHO	92	1756,7	216	85	81	1546,7	0	0	2	38,2
PARELHAS	182	847,4	581	683	161	749,6	3	3	1	4,7
PARNAMIRIM	2341	895,3	16725	7244	6734	2575,4	25	26	169	64,6
PASSA E FICA	43	323,9	497	62	146	1099,6	0	1	1	7,5
PASSAGEM	7	226,6	112	15	34	1100,7	0	0	0	0,0
PATU	184	1442,6	673	39	298	2336,3	3	3	6	47,0
PAU DOS FERROS	1162	3823,1	2185	207	674	2217,5	2	10	3	9,9
PEDRA GRANDE	47	1452,0	124	28	87	2687,7	0	1	0	0,0
PEDRA PRETA		0,0	38	13	9	366,2	0	0	0	0,0
PEDRO AVELINO	9	134,0	168	32	51	759,4	0	2	1	14,9
PEDRO VELHO	31	209,4	306	194	126	851,0	0	2	2	13,5
PENDÊNCIAS	123	813,0	544	189	400	2643,9	0	3	16	105,8
PILÕES	176	4585,7	196	10	71	1849,9	0	1	0	0,0
POÇO BRANCO	20	129,8	1293	44	313	2030,8	3	1	5	32,4
PORTALEGRE	144	1830,4	391	42	66	838,9	0	0	0	0,0
PORTO DO MANGUE	61	947,6	112	115	93	1444,8	2	0	4	62,1
PUREZA	13	135,1	235	27	94	977,0	2	2	1	10,4
RAFAEL FERNANDES	92	1804,6	197	34	74	1451,5	0	1	1	19,6
RAFAEL GODEIRO	25	781,0	560	36	74	2311,8	0	0	0	0,0
RIACHO DA CRUZ	136	3799,9	256	13	72	2011,7	0	0	2	55,9
RIACHO DE SANTANA	41	975,3	147	9	23	547,1	0	0	0	0,0
RIACHUELO	36	442,9	210	114	174	2140,7	1	2	3	36,9
RIO DO FOGO	8	73,7	191	110	84	774,3	1	0	5	46,1

MUNICÍPIO DE RESIDÊNCIA	CASOS SUSPEITOS		CASOS DESCARTADO	CASOS IGNORADOS	CASOS CONFIRMADOS		ÓBITOS EM INVESTIGAÇÃO	ÓBITOS DESCARTADOS	ÓBITOS CONFIRMADOS	
	N	TAXA DE SUSPEITOS POR 100.000 HAB			N	INCIDÊNCIA POR 100.000 HAB			N	MORTALIDADE POR 100.000 HAB
RODOLFO FERNANDES	24	537,3	268	13	70	1567,0	0	1	1	22,4
RUY BARBOSA	28	777,8	132	49	44	1222,2	0	0	1	27,8
SANTA CRUZ	321	809,1	2085	750	681	1716,5	5	3	17	42,8
SANTA MARIA	22	396,3	157	142	80	1441,2	0	0	5	90,1
SANTANA DO MATOS	66	516,0	328	166	80	625,4	1	1	2	15,6
SANTANA DO SERIDÓ	45	1679,1	216	61	35	1306,0	0	0	1	37,3
SANTO ANTÔNIO	71	294,2	966	326	392	1624,1	2	3	14	58,0
SÃO BENTO DO NORTE	8	291,2	98	62	64	2329,8	1	1	0	0,0
SÃO BENTO DO TRAIRÍ	21	472,0	96	45	57	1281,2	2	0	2	45,0
SÃO FERNANDO	39	1088,2	134	65	98	2734,4	0	0	3	83,7
SÃO FRANCISCO DO OESTE	129	3051,1	271	5	54	1277,2	1	0	1	23,7
SÃO GONÇALO DO AMARANTE	349	340,8	4038	1746	2196	2144,5	5	19	80	78,1
SÃO JOÃO DO SABUGI	208	3358,6	526	52	126	2034,6	0	4	4	64,6
SÃO JOSÉ DE MIPIBU	458	1043,3	2369	1726	1083	2467,0	2	6	20	45,6
SÃO JOSÉ DO CAMPESTRE	57	443,4	372	338	234	1820,2	4	0	11	85,6
SÃO JOSÉ DO SERIDÓ	44	949,5	264	75	61	1316,4	0	1	0	0,0
SÃO MIGUEL	319	1356,4	1048	139	471	2002,6	2	3	3	12,8
SÃO MIGUEL DO GOSTOSO	106	1030,9	315	131	189	1838,2	3	3	10	97,3
SÃO PAULO DO POTENGI	80	455,1	417	542	278	1581,4	2	4	15	85,3
SÃO PEDRO	90	1507,3	314	48	140	2344,7	3	0	5	83,7
SÃO RAFAEL	82	999,8	356	220	235	2865,2	1	0	6	73,2
SÃO TOMÉ	36	325,6	856	170	117	1058,3	0	0	3	27,1
SÃO VICENTE	130	2023,7	377	91	63	980,7	0	1	0	0,0
SENADOR ELÓI DE SOUZA	16	262,9	130	42	58	953,0	0	0	0	0,0
SENADOR GEORGINO AVELINO	9	202,7	83	31	43	968,5	0	0	2	45,0
SERRA CAIADA	44	423,3	299	38	153	1471,9	0	0	5	48,1
SERRA DE SÃO BENTO	9	156,2	119	19	30	520,7	1	0	0	0,0
SERRA DO MEL	47	393,7	423	147	171	1432,4	0	5	7	58,6
SERRA NEGRA DO NORTE	20	247,6	459	98	230	2847,2	0	1	7	86,7
SERRINHA	16	256,9	211	51	43	690,3	0	1	2	32,1
SERRINHA DOS PINTOS	171	3562,5	264	6	48	1000,0	0	1	0	0,0
SEVERIANO MELO	111	4549,2	379	59	72	2950,8	0	2	4	163,9
SÍTIO NOVO	13	235,4	147	87	45	814,9	1	0	2	36,2
TABOLEIRO GRANDE	160	6235,4	94	25	25	974,3	0	0	2	77,9
TAIPU	28	228,0	275	67	125	1018,0	0	1	6	48,9
TANGARÁ	65	413,3	722	131	102	648,6	1	1	5	31,8

MUNICÍPIO DE RESIDÊNCIA	CASOS SUSPEITOS		CASOS DESCARTADO	CASOS IGNORADOS	CASOS CONFIRMADOS		ÓBITOS EM INVESTIGAÇÃO	ÓBITOS DESCARTADOS	ÓBITOS CONFIRMADOS	
	N	TAXA DE SUSPEITOS POR 100.000 HAB			N	INCIDÊNCIA POR 100.000 HAB			N	MORTALIDA DE POR 100.000 HAB
TENENTE ANANIAS	201	1863,5	325	63	190	1761,5	0	1	6	55,6
TENENTE LAURENTINO CRUZ	48	806,5	218	63	46	772,8	0	0	0	0,0
TIBAU	58	1412,6	237	56	84	2045,8	1	2	5	121,8
TIBAU DO SUL	73	514,8	831	60	423	2983,1	0	0	4	28,2
TIMBAÚBA DOS BATISTAS	41	1698,4	328	49	56	2319,8	1	1	0	0,0
TOUROS	113	339,5	755	116	443	1330,8	2	1	20	60,1
TRIUNFO POTIGUAR	10	308,9	112	17	47	1452,0	0	1	2	61,8
UMARIZAL	223	2112,7	647	131	247	2340,1	1	2	4	37,9
UPANEMA	64	436,6	744	107	333	2271,6	1	6	7	47,8
VÁRZEA	18	327,3	184	94	82	1490,9	2	1	5	90,9
VENHA-VER	23	550,6	56	13	13	311,2	0	1	3	71,8
VERA CRUZ	12	96,1	557	40	186	1490,3	2	1	8	64,1
VIÇOSA	200	11641,4	264	9	52	3026,8	0	0	0	0,0
VILA FLOR	3	94,6	186	5	118	3722,4	1	0	0	0,0
RN	33666	947,3	192.813	73865	81.491	2323,8	364	663	2582	73,63
OUTRAS LOCALIDADES	188	-	1.158	27	345	-	6	3	9	-
TOTAL GERAL	33408	952,6	193.971	73892	81.836	2333,6	370	666	2591	73,88

Fonte: SUVIGE/CPS/SESAP; FormSUScap/E-SUS VE-MS; GAL/LACEN-RN; Lab. Privado; Secretarias Municipais de Saúde - boletins e relatórios submetidos à Sesap. *Dados extraídos em 01/11/2020 (SE 45) às 23h, sujeitos a alterações. Taxa de notificação e Coeficiente de Incidência foram calculados com base na estimativa populacional do IBGE para 2020. **Houve flutuações de casos e óbitos entre municípios, além de terem sido detectados pacientes com mais de um método de diagnóstico.

Tabela 3 - Casos confirmados COVID-19 recuperados, por município de residência, Rio Grande do Norte, 2020*.

MUNICÍPIOS	RECUPERADOS
AÇU	1740
AFONSO BEZERRA	114
ÁGUA NOVA	28
ALEXANDRIA	31
ALMINO AFONSO	22
ANTONIO MARTINS	18
APODI	2260
AREIA BRANCA	735
AUGUSTO SEVERO (CAMPO GRANDE)	87
BAÍA FORMOSA	51
BARAÚNA	496
BARCELONA	31
BENTO FERNANDES	14
BODÓ	19
BOM JESUS	110
CAIÇARA DO NORTE	43
CAIÇARA DO RIO DO VENTO	61

CAMPO REDONDO	227
CANGUARETAMA	273
CARAÚBAS	543
CARNAUBAIS	113
CEARÁ-MIRIM	67
CERRO CORÁ	80
CORONEL EZEQUIEL	56
CORONEL JOÃO PESSOA	32
CRUZETA	105
CURRAIS NOVOS	869
DOUTOR SEVERIANO	86
ENCANTO	108
EQUADOR	2
EXTREMOZ	304
FELIPE GUERRA	196
FERNANDO PEDROZA	48
FLORANIA	97
FRANCISCO DANTAS	40
FRUTUOSO GOMES	67
GALINHOS	59
GOIANINHA	361
GOVERNADOR DIX-SEPT ROSADO	561
GROSSOS	108
GUAMARÉ	390
IELMO MARINHO	95
IPANGUAÇU	230
IPUEIRA	27
ITAJÁ	118
ITAÚ	20
JAÇANÃ	176
JANDAÍRA	126
JANDUÍS	20
JAPI	32
JARDIM DE ANGICOS	4
JARDIM DE PIRANHAS	193
JOÃO CÂMARA	207
JOÃO DIAS	8
JOSÉ DA PENHA	26
JUCURUTU	310
JUNDIÁ	45
LAGOA D'ANTA	72
LAGOA DE PEDRAS	20
LAGOA DE VELHOS	51
LAGOA NOVA	72
LAGOA SALGADA	45
LUCRÉCIA	39

LUÍS GOMES	26
MACAÍBA	405
MACAU	225
MARCELINO VIEIRA	112
MARTINS	39
MAXARANGUAPE	1
MESSIAS TARGINO	70
MONTE ALEGRE	178
MOSSORÓ	1236
NATAL	19755
NÍSIA FLORESTA	356
NOVA CRUZ	343
OLHO-D'ÁGUA DO BORGES	20
OURO BRANCO	40
PARANÁ	7
PARAÚ	59
PARAZINHO	85
PARELHAS	61
PARNAMIRIM	3389
PASSA E FICA	95
PASSAGEM	17
PATU	265
PAU DOS FERROS	392
PEDRO AVELINO	44
PEDRO VELHO	63
PILÕES	52
POÇO BRANCO	294
PORTALEGRE	59
PORTO DO MANGUE	47
PUREZA	84
RAFAEL FERNANDES	51
RAFAEL GODEIRO	58
RIACHO DA CRUZ	55
RIO DO FOGO	74
RODOLFO FERNANDES	48
SANTA CRUZ	410
SANTA MARIA	6
SANTANA DO SERIDÓ	8
SANTO ANTÔNIO	345
SÃO BENTO DO NORTE	43
SÃO FRANCISCO DO OESTE	32
SÃO GONÇALO DO AMARANTE	374
SÃO JOÃO DO SABUGI	97
SÃO JOSÉ DE MIPIBU	823
SÃO JOSÉ DO CAMPESTRE	144
SÃO JOSÉ DO SERIDÓ	47

SÃO MIGUEL	375
SÃO MIGUEL DO GOSTOSO	149
SÃO TOMÉ	110
SÃO VICENTE	42
SERRA CAIADA	139
SERRA DE SÃO BENTO	36
SERRA DO MEL	90
SERRA NEGRA DO NORTE	200
SERRINHA	38
SERRINHA DOS PINTOS	47
TABOLEIRO GRANDE	12
TAIPU	93
TIBAU	61
TIBAU DO SUL	125
TIMBAÚBA DOS BATISTAS	22
TOUROS	392
UMARIZAL	164
UPANEMA	312
VENHA-VER	11
VIÇOSA	29
VILA FLOR	77
RN	45.546

Fonte: SUVIGE/CPS/SESAP-RN - Secretarias Municipais de Saúde. Dados extraídos no dia 29/10/2020 dos boletins e relatórios submetidos à Sesap. *Dados sujeitos a alterações, em detrimento da evolução dos casos e à medida que os municípios enviarem seus dados.

Informe Epidemiológico – COVID - 19
Monitoramento dos casos de COVID-19
Ano 2020
SECRETARIA DE ESTADO DA SAÚDE PÚBLICA
Av. Marechal Deodoro da Fonseca, 730 - Centro, Natal/RN
Secretário de Estado da Saúde Pública: Cipriano Maia de Vasconcelos
COORDENADORIA DE PROMOÇÃO À SAÚDE
Coordenadora: Neuma Lúcia de Oliveira
SUBCOORDENADORIA DE VIGILÂNCIA EPIDEMIOLÓGICA – SUVIGE/RN
Subcoordenadora: Alessandra Lucchesi De Menezes Xavier Franco
Centro de Informações Estratégicas de Vigilância em Saúde
Maria Suêly Lopes Correia Pereira
Marcos Sergio de Araújo Guerra
Stella Rosa de Sousa Leal
Valeska Daliane Souto de Souza
Viviane Fernandes de Medeiros
Ximenya Glauce da Cunha Freire Lopes

Equipe de Apoio
Ana Isabela Lopes Sales Moioli
Isac Davidson Santiago Fernandes Pimenta
Tannyra Thuyanne Silva Costa Freire
Raydanira Dyanne Sousa de Melo

CENTRO ESTADUAL DE REFERÊNCIA EM SAÚDE DO TRABALHADOR - CEREST/RN
Subcoordenadora: Kelly Kattiucci Brito de Lima Maia
Equipe Técnica de Elaboração do Boletim:
Alessandra Karla de França Rodrigues
Edmilson Castro Dias
Paula Francinete Silva de Araujo

ELABORAÇÃO DO INFORME EPIDEMIOLÓGICO
Alessandra Lucchesi De Menezes Xavier Franco
Ana Isabela Lopes Sales Moioli
Isac Davidson Santiago Fernandes Pimenta
Cláudia Cibelly de Oliveira Lourenço
Raydanira Dyanne Sousa de Melo
Tannyra Thuyanne Silva Costa Freire