



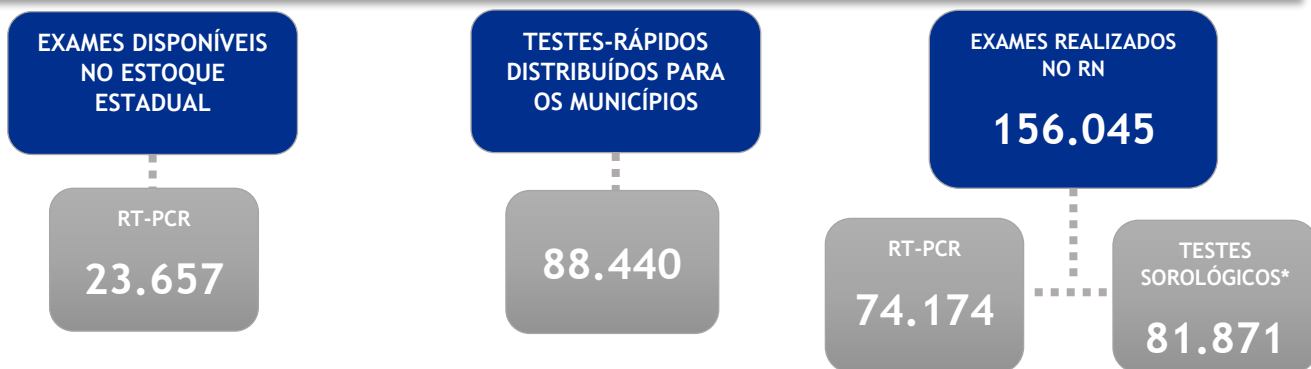
## PANORAMA EPIDEMIOLÓGICO



Fonte: SUVIGE/CPS/SESAP; FormSUScap/E-SUS VE-MS; GAL/LACEN-RN; Lab. Privado; Dados extraídos em 11/09/2020 (SE 37) às 23h, sujeitos a alterações. \*São considerados casos inconclusivos os casos suspeitos para os quais não foi possível realizar diagnóstico laboratorial.



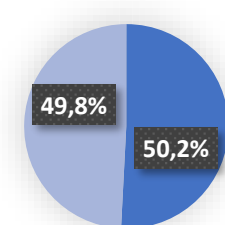
## PANORAMA LABORATORIAL



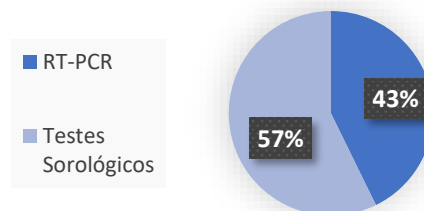
### EXAMES LABORATORIAIS REALIZADOS



### POSITIVOS



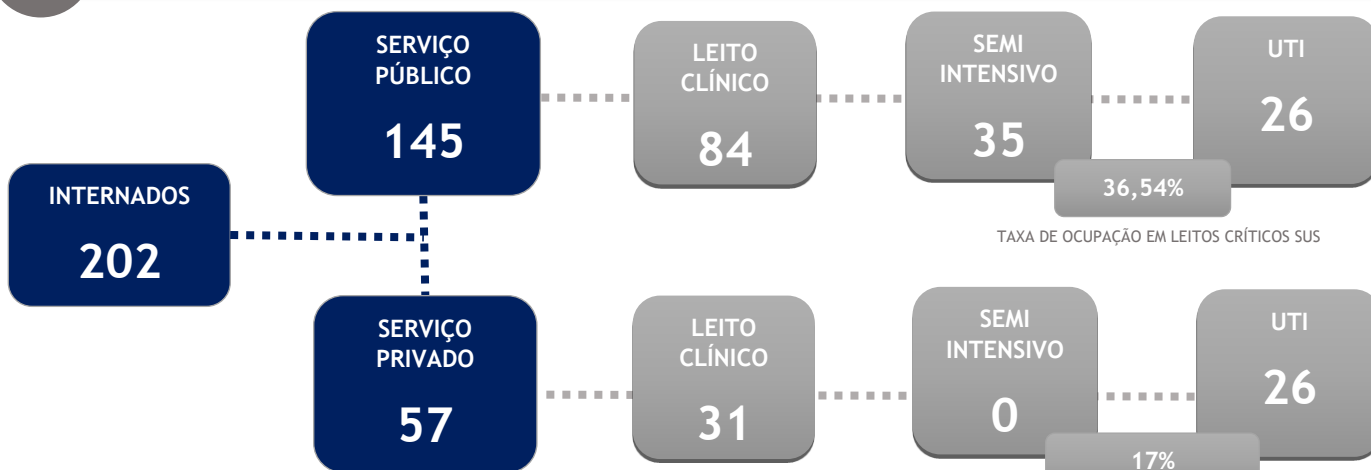
### RESULTADOS NEGATIVOS



Fonte: SUVIGE/CPS/SESAP; FormSUScap/E-SUS VE-MS; GAL/LACEN-RN; Lab. Privado; \*Dados extraídos em 11/09/2020 (SE 37) às 23h, sujeitos a alterações. \*Os testes sorológicos englobam os Testes rápidos, Eletroquimioluminescência e Elisa realizados na rede pública e privada do RN.



## PANORAMA ASSISTENCIAL\*



Fonte: Sistema de Gerenciamento de Leitos COVID-19. Não incluiu pacientes em leitos de estabilização, como UPAs. \*Dados extraídos em 12/09/2020 às 15h30m, sujeitos a alterações.





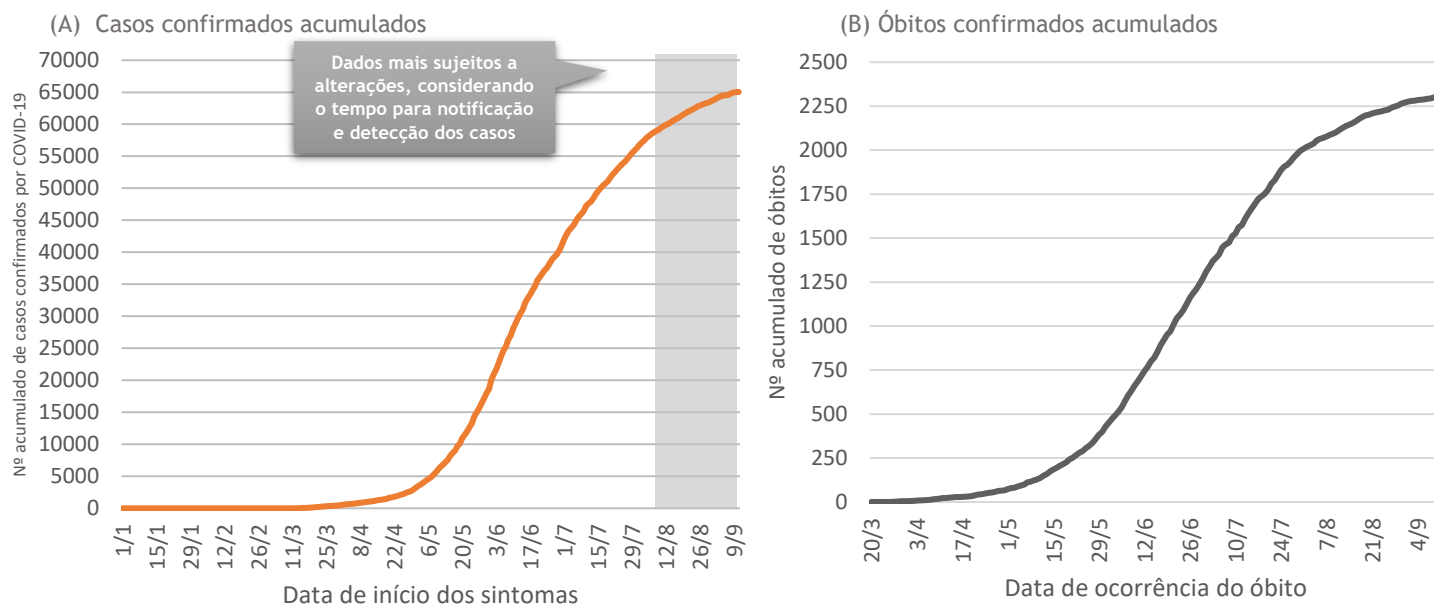
**ÍNDICE DE DISTANCIAMENTO SOCIAL NO RN**



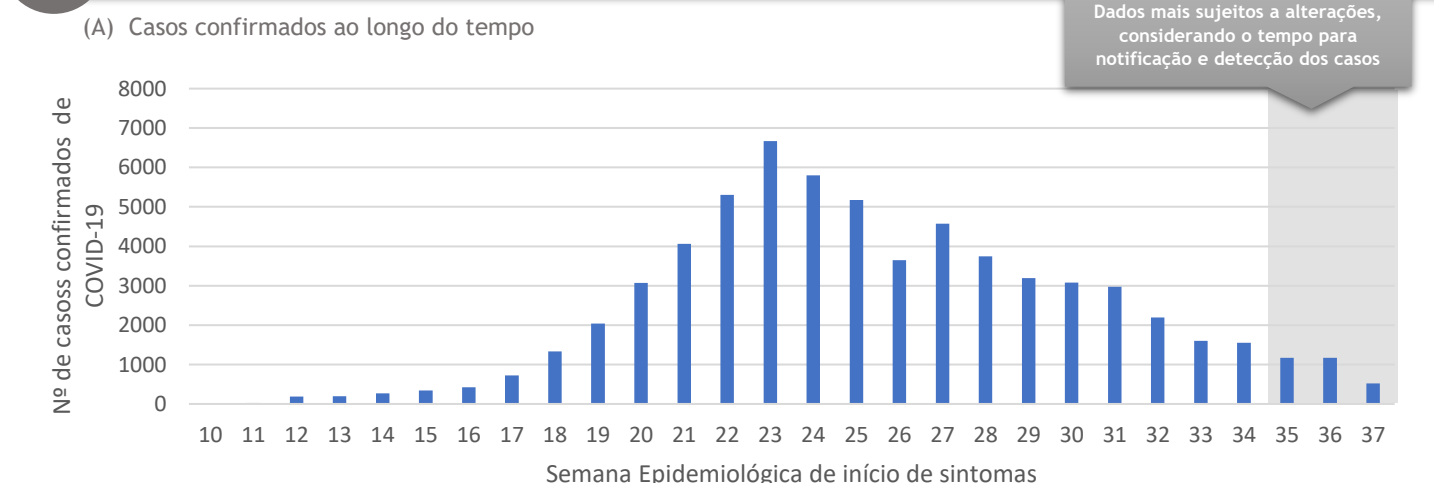
Fonte: INLOCO. Disponível em <https://mapabrasileirodacovid.inloco.com.br/pt/>. Acesso em 12 de setembro de 2020.



**CASOS CONFIRMADOS E ÓBITOS CONFIRMADOS POR COVID-19 ACUMULADOS NO RN\***



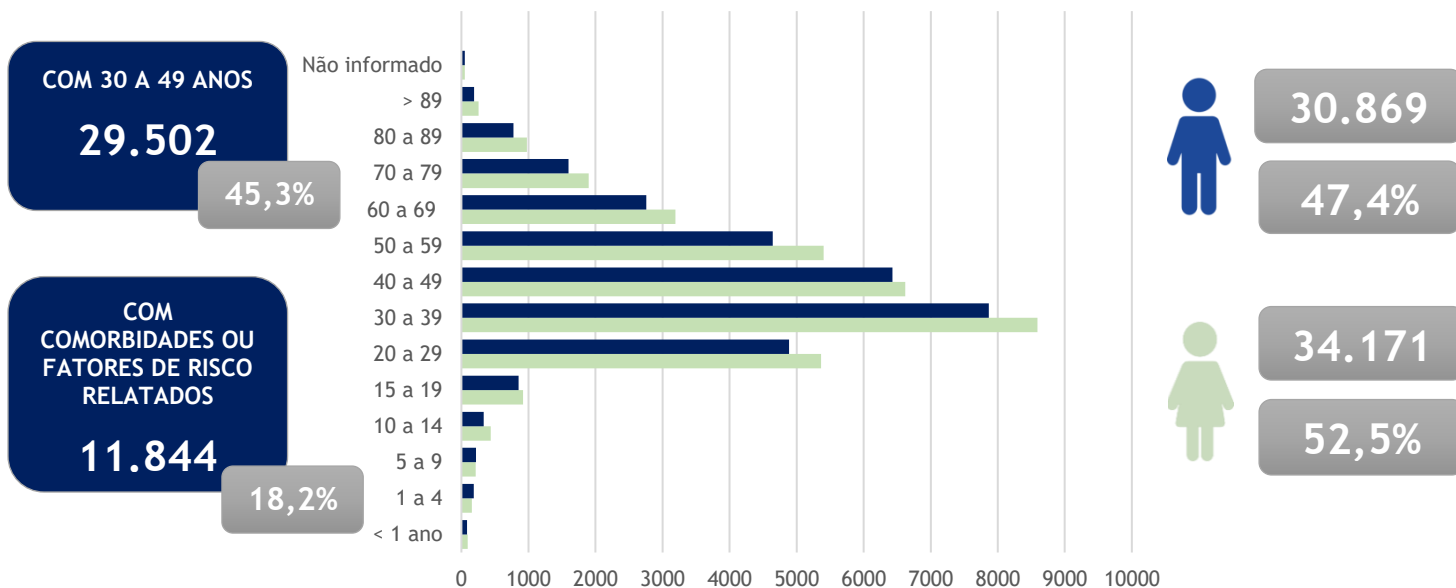
**CASOS CONFIRMADOS POR COVID-19 NO RN\***



Fonte: SUVIGE/CPS/SESAP; FormSUScap/E-SUS VE-MS; GAL/LACEN-RN; Lab. Privado; \*Dados extraídos em 11/09/2020 (SE 37) às 23h, sujeitos a alterações. Os dados estão apresentados por data de início de sintomas, quando não disponíveis preferencialmente por data de coleta e por fim data de notificação para os casos confirmados. A conformação dos gráficos pode sofrer alteração em decorrência do período que se tem para notificação e detecção dos casos.

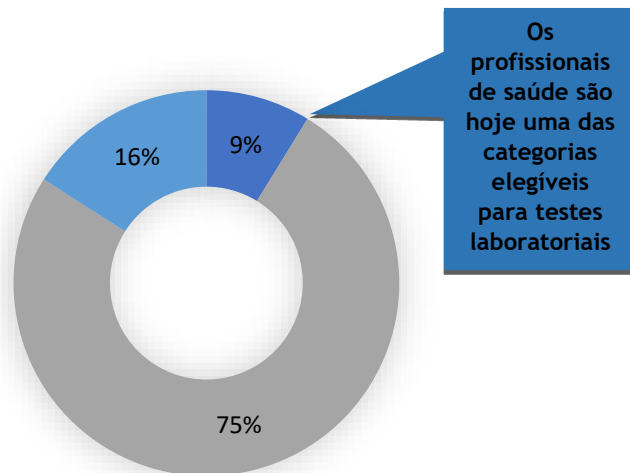
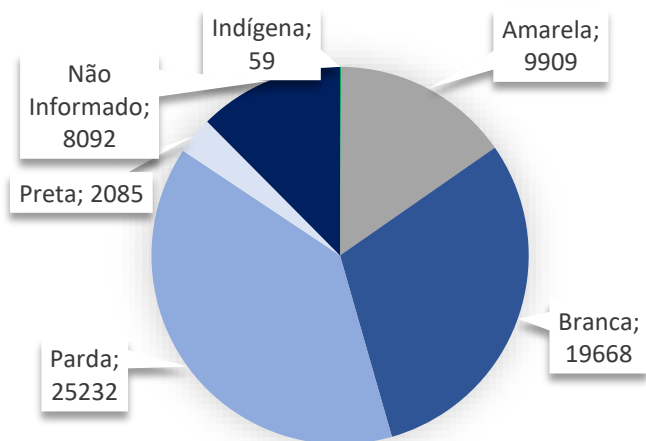


(B) Casos confirmados por sexo e faixa etária



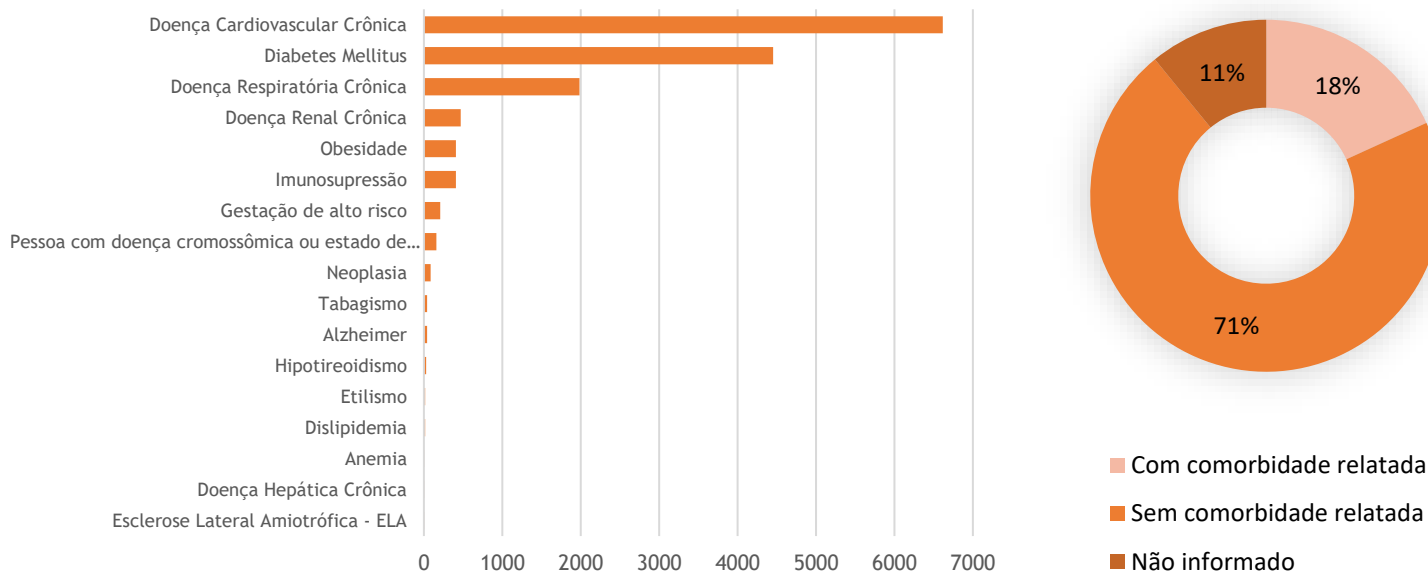
(c) Raça/cor/etnia relacionadas de acordo com os casos confirmados

(D) Casos confirmados de acordo com ocupação



■ Profissional de Saúde ■ Outros ■ Não informado

(E) Comorbidades e fatores de risco relatados de acordo com os casos confirmados



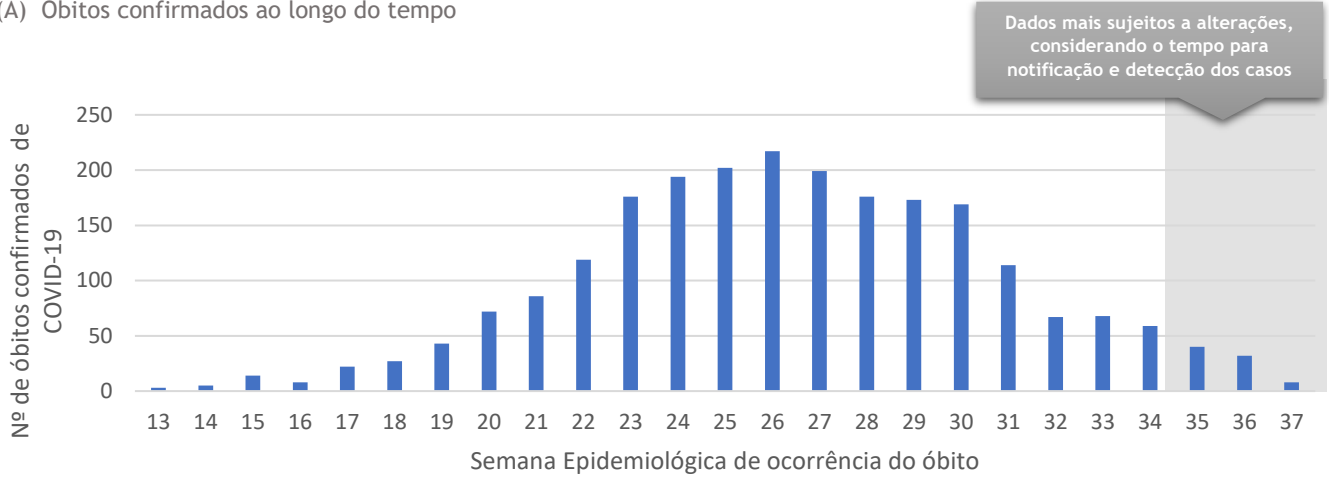
Fonte: SUVIGE/CPS/SESAP; FormsUScap/E-SUS VE-MS; GAL/LACEN-RN; Lab. Privado; \*Dados extraídos em 11/09/2020 (SE 37) às 23h, sujeitos a alterações.





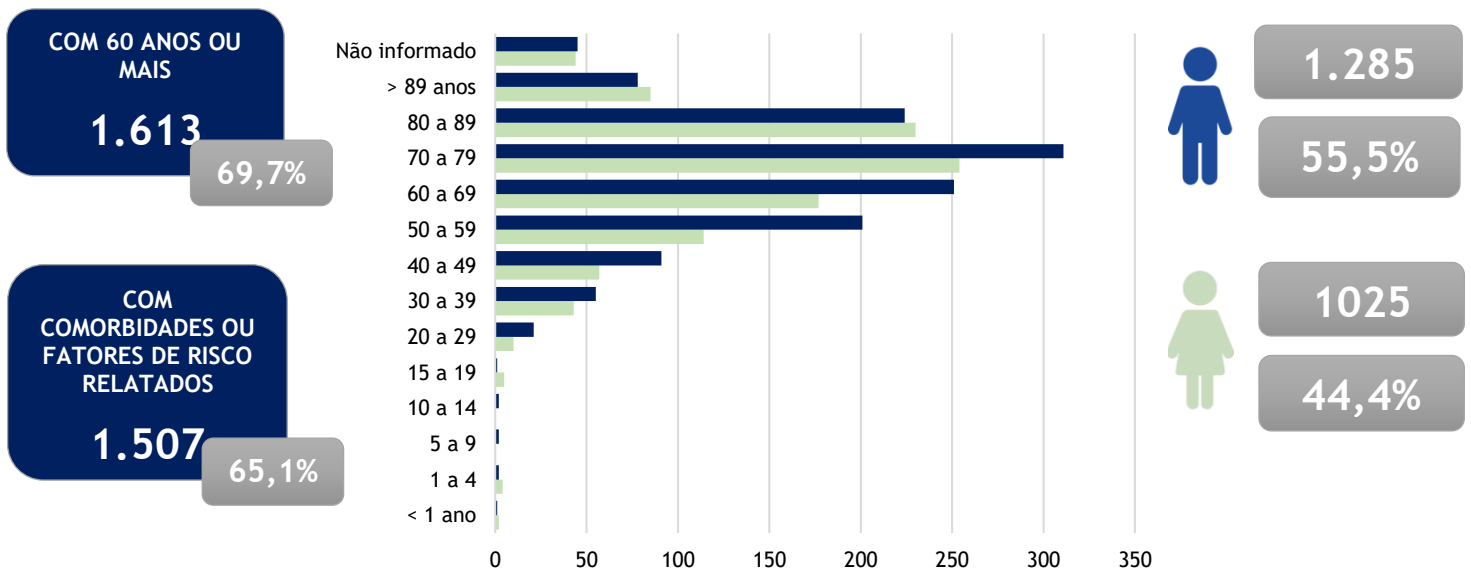
**ÓBITOS CONFIRMADOS POR COVID-19 NO RN\***

(A) Óbitos confirmados ao longo do tempo

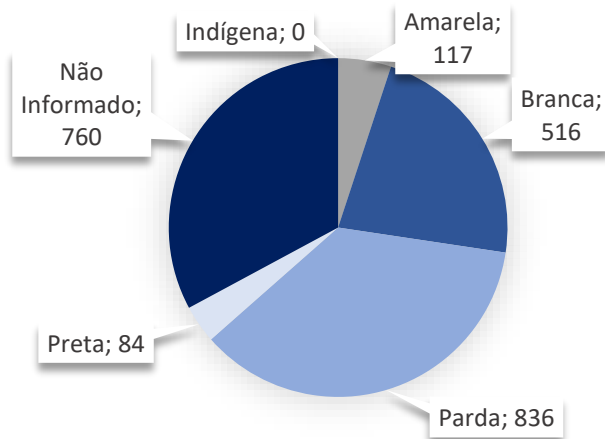


Fonte: SUVIGE/CPS/SESAP; FormSUScap/E-SUS VE-MS; GAL/LACEN-RN; Lab. Privado; \*Dados extraídos em 11/09/2020 (SE 37) às 23h, sujeitos a alterações.

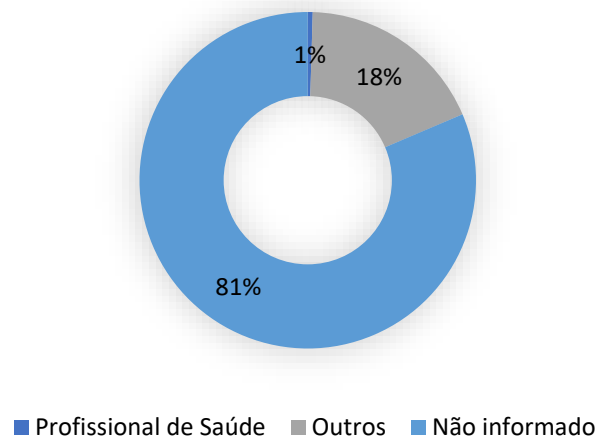
(B) Óbitos confirmados por sexo e faixa etária



(c) Raça/cor/etnia relatadas de acordo com os óbitos confirmados



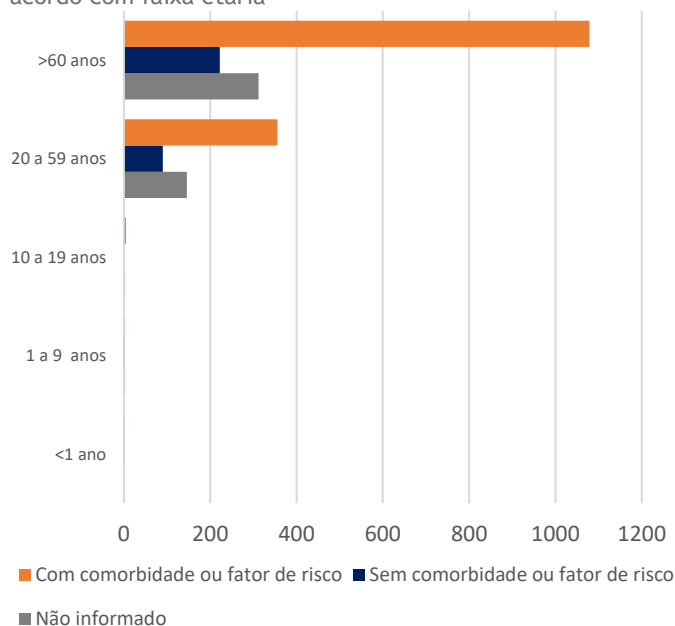
(D) Óbitos confirmados de acordo com ocupação



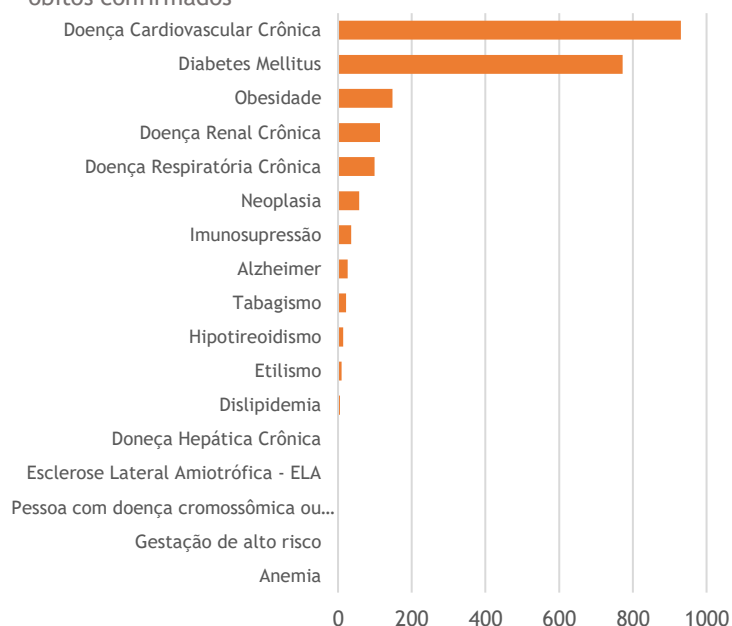
Fonte: SUVIGE/CPS/SESAP; FormSUScap/E-SUS VE-MS; GAL/LACEN-RN; Lab. Privado; \*Dados extraídos em 11/09/2020 (SE 37) às 23h, sujeitos a alterações.



(E) Óbitos confirmados com comorbidade ou fator de risco de acordo com faixa etária

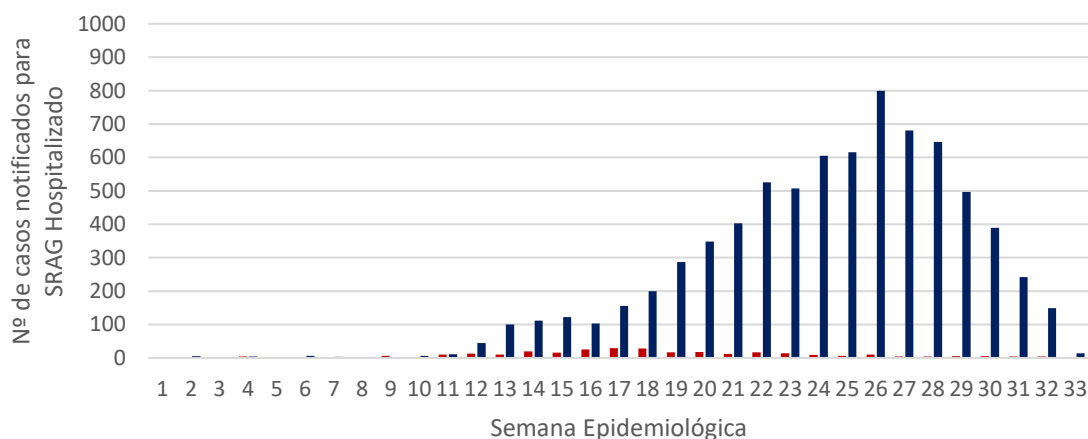


(F) Comorbidades e fatores de risco relatadas de acordo com os óbitos confirmados



Fonte: SUVIGE/CPS/SESAP; FormSUScap/E-SUS VE-MS; GAL/LACEN-RN; Lab. Privado; \*Dados extraídos em 11/09/2020 (SE 37) às 23h, sujeitos a alterações.

**CASOS E ÓBITOS POR SÍNDROME RESPIRATÓRIA AGUDA GRAVE HOSPITALIZADO NO RN \***



**2019\*\***

**CASOS NOTIFICADOS**  
299

**ÓBITOS POR SRAG**  
83

**2020**

**CASOS NOTIFICADOS**  
9.144

**ÓBITOS POR SRAG**  
1.961

**ÓBITOS POR SRAG CONFIRMADO COVID-19**  
1.509 (77%)



■ Óbitos notificados por SRAG 2020 ■ Óbitos notificados por SRAG 2019

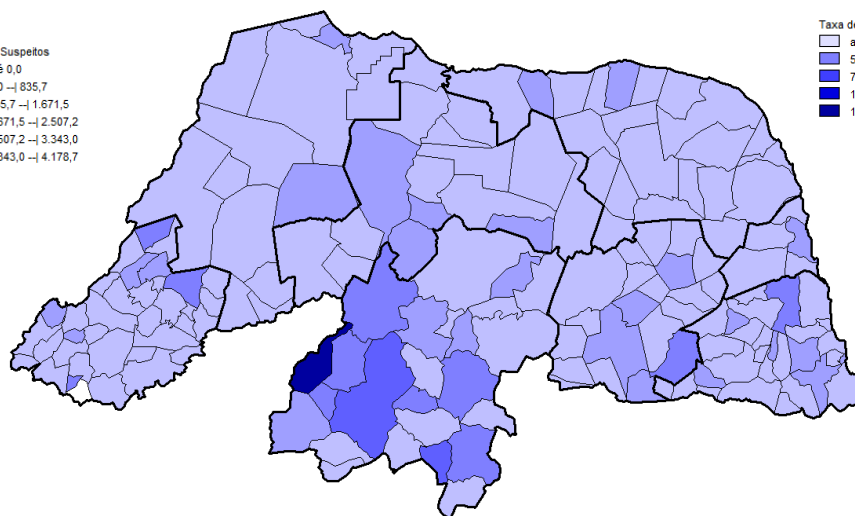
Fonte: SUVIGE/CPS/SESAP; FormSUScap/E-SUS VE-MS; GAL/LACEN-RN; Lab. Privado; \*Dados extraídos em 18/08/2020 (SE 34) às 23h, sujeitos a alterações. A atualização da base de dados do SIVEP-GRIPE possui outra dinâmica, com isso pode haver delay em sua atualização. \*\*Os dados de 2019 correspondem ao mesmo período de análise em 2020.



**TAXA DE SUSPEITOS (CASOS SUSPEITOS/100.000 HAB) NO RN\***

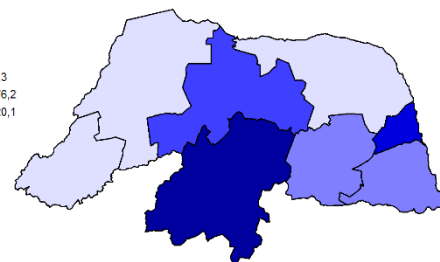
Taxa de Suspeitos

- até 0,0
- 0,0 -| 835,7
- 835,7 -| 1.671,5
- 1.671,5 -| 2.507,2
- 2.507,2 -| 3.343,0
- 3.343,0 -| 4.178,7



Taxa de Suspeitos

- até 544,6
- 544,6 -| 788,5
- 788,5 -| 1.032,3
- 1.032,3 -| 1.276,2
- 1.276,2 -| 1.520,1



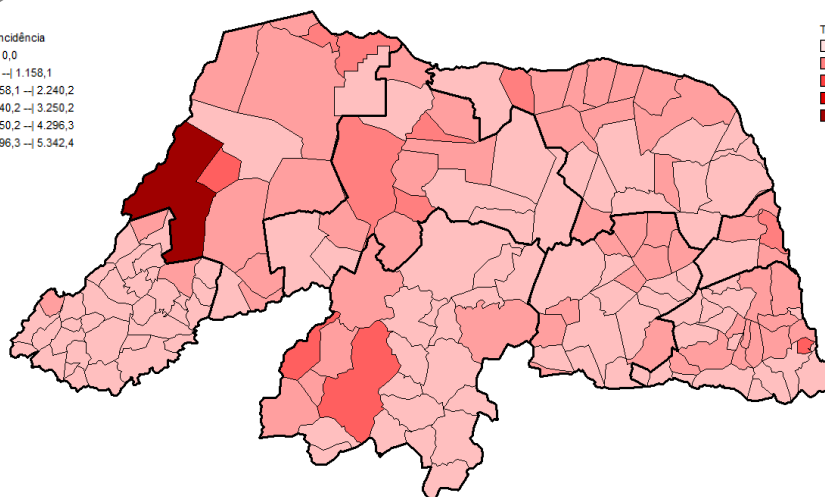
Nº	Município	Taxa
01	Jardim de Piranhas	4178,7
02	Santana do Seridó	2873,1
03	Caicó	2603,3
...	...	...
TOTAL RN		852,1



**INCIDÊNCIA (CASOS CONFIRMADOS/100.000 HAB) NO RN\***

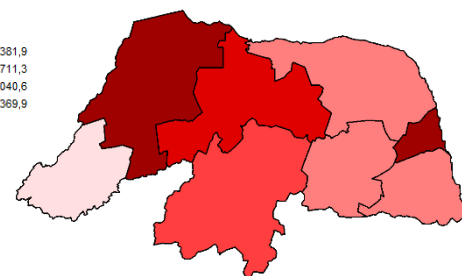
Taxa de Incidência

- até 0,0
- 0,0 -| 1.158,1
- 1.158,1 -| 2.240,2
- 2.240,2 -| 3.250,2
- 3.250,2 -| 4.296,3
- 4.296,3 -| 5.342,4



Taxa de Incidência

- até 1.052,6
- 1.052,6 -| 1.381,9
- 1.381,9 -| 1.711,3
- 1.711,3 -| 2.040,6
- 2.040,6 -| 2.369,9



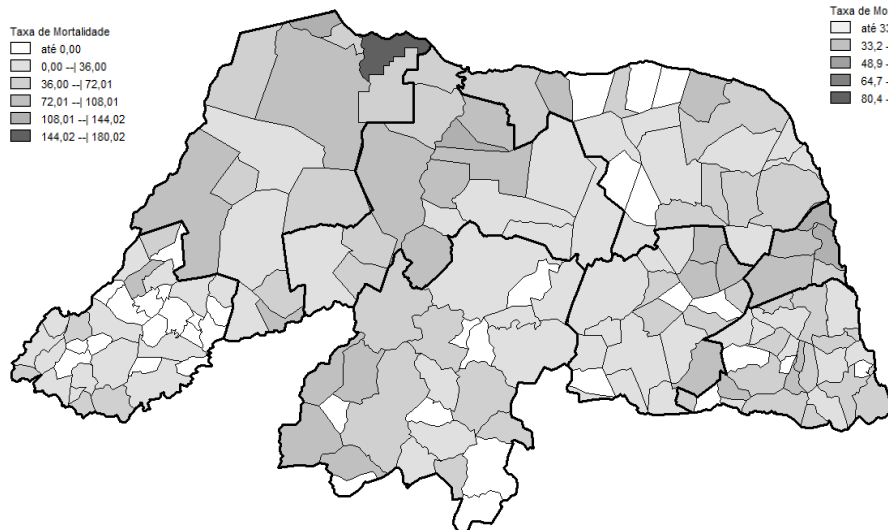
Nº	Município	Incidência
01	Apodi	5342,4
02	Jardim de Piranhas	3558,9
03	Vila Flor	3533,1
...	...	...
TOTAL RN		1854,8



**MORTALIDADE (CASOS/100.000 HAB) NO RN\***

Taxa de Mortalidade

- até 0,00
- 0,00 -| 36,00
- 36,00 -| 72,01
- 72,01 -| 108,01
- 108,01 -| 144,02
- 144,02 -| 180,02



Taxa de Mortalidade

- até 33,2
- 33,2 -| 48,9
- 48,9 -| 64,7
- 64,7 -| 80,4
- 80,4 -| 96,1



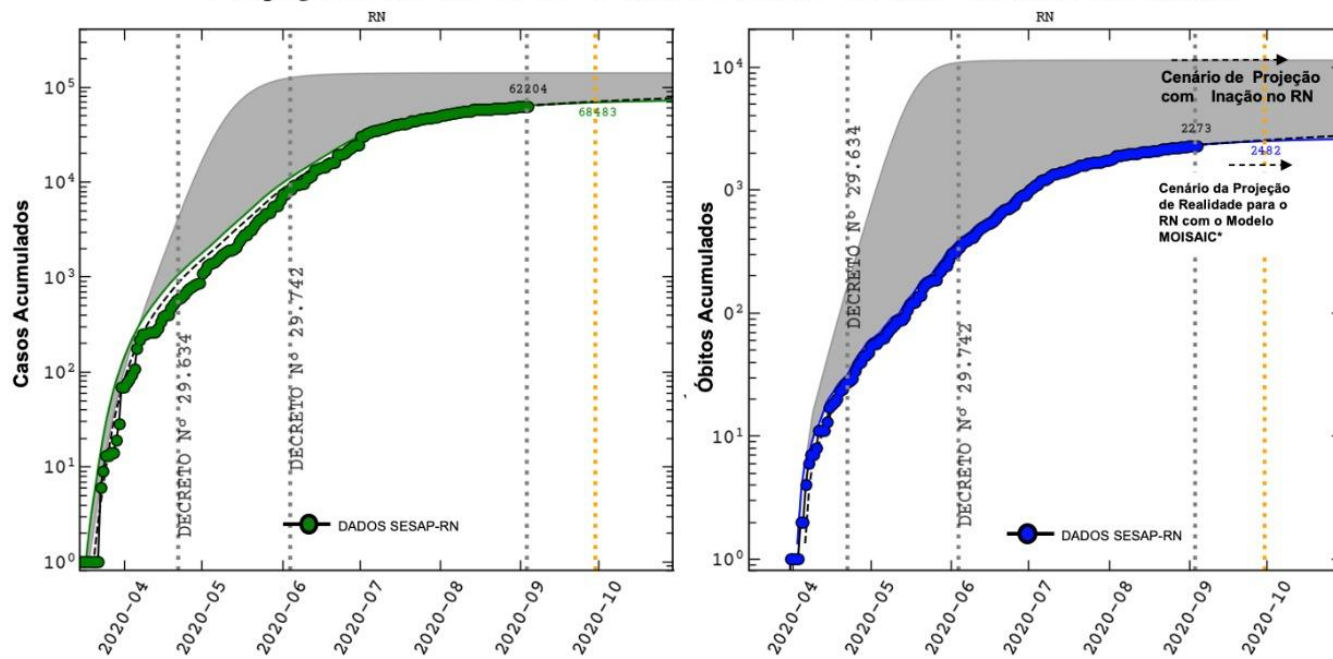
Nº	Município	Mortalidade
01	Areia Branca	180,0
02	Tibau	121,8
03	Alto do Rodrigues	117,0
...	...	...
TOTAL RN		65,96





**EXPECTATIVA DE NOVOS CASOS NO RN**

**Projeções do MOSAIC\* Para o Estado do Rio Grande do Norte**



\*Modelo Epidemic Infectious Disease of Large population Code – MOSAIC (Lyra, do Nascimento et al 2020). Fonte: José Dias do Nascimento, Leandro Almeida (UFRN) <https://astro.dfte.ufrn.br/html/Ciente/COVID19.php> & <https://covid.lais.ufrn.br/#projecoes> **04 – 09 - 2020**




**DADOS DETALHADOS**

**Tabela 1 - Casos notificados para investigação de COVID-19 de acordo com classificação e por região de saúde de residência, Rio Grande do Norte, 2020\*.**

REGIÃO DE SAÚDE DE RESIDÊNCIA	CASOS SUSPEITOS		CASOS DESCARTADOS	CASOS CONFIRMADOS		ÓBITOS EM INVESTIGAÇÃO	ÓBITOS DESCARTADOS	ÓBITOS CONFIRMADOS		LETALIDADE
	N	TAXA DE SUSPEITOS POR 100.000 HAB		N	INCIDÊNCIA POR 100.000 HAB			N	MORTALIDADE POR 100.000 HAB	
1ª REGIÃO	2659	689,6	8388	5093	1320,9	15	28	155	40,20	3,0
2ª REGIÃO	2124	433,9	18254	11278	2304,0	37	86	353	72,11	3,1
3ª REGIÃO	1094	300,7	6906	4075	1120,1	27	34	148	40,68	3,6
4ª REGIÃO	4558	1520,1	11284	5100	1700,8	20	47	105	35,02	2,1
5ª REGIÃO	1334	662,8	5170	2351	1168,2	12	17	78	38,76	3,3
6ª REGIÃO	1321	525,0	10268	1820	723,3	8	32	44	17,49	2,4
7ª REGIÃO	15345	1130,5	60440	32168	2369,9	144	232	1305	96,14	4,1
8ª REGIÃO	1447	916,5	4054	3160	2001,5	7	19	125	79,17	4,0
<b>TOTAL RN</b>	<b>29882</b>	<b>852,1</b>	<b>124764</b>	<b>52763</b>	<b>65045</b>	<b>1854,8</b>	<b>270</b>	<b>495</b>	<b>2313</b>	<b>65,96</b>
<b>OUTRAS LOCALIDADES</b>	<b>20</b>	<b>-</b>	<b>507</b>	<b>16</b>	<b>221</b>	<b>-</b>	<b>4</b>	<b>5</b>	<b>8</b>	<b>-</b>
<b>TOTAL GERAL</b>	<b>29902</b>	<b>852,7</b>	<b>125271</b>	<b>52779</b>	<b>65266</b>	<b>1861,1</b>	<b>274</b>	<b>500</b>	<b>2321</b>	<b>66,18</b>

Fonte: SUVIGE/CPS/SESAP; FormSUscap/E-SUS VE-MS; GAL/LACEN-RN; Lab. Privado; \*Dados extraídos em 11/09/2020 (SE 37) às 23h, sujeitos a alterações. Taxa de notificação e Coeficiente de Incidência foram calculados com base na estimativa populacional do IBGE para 2020.



**Tabela 2 - Casos notificados para investigação de COVID-19 de acordo com classificação e por município de residência, Rio Grande do Norte, 2020\*.**

MUNICÍPIO DE RESIDÊNCIA	CASOS SUSPEITOS		CASOS DESCARTADO	CASOS IGNORADOS	CASOS CONFIRMADOS		ÓBITOS EM INVESTIGAÇÃO	ÓBITOS DESCARTADOS	ÓBITOS CONFIRMADOS	
	N	TAXA DE SUSPEITOS POR 100.000 HAB			N	INCIDÊNCIA POR 100.000 HAB			N	MORTALIDADE POR 100.000 HAB
ACARI	207	1858,8	275	171	94	844,1	2	4	6	53,9
AÇU	864	1489,2	1909	643	1490	2568,2	1	11	53	91,4
AFONSO BEZERRA	40	362,5	175	37	133	1205,3	0	3	8	72,5
ÁGUA NOVA	39	1199,3	227	4	26	799,5	0	0	0	0,0
ALEXANDRIA	44	324,1	3878	31	140	1031,2	0	2	4	29,5
ALMINO AFONSO	25	528,0	87	21	37	781,4	0	0	0	0,0
ALTO DO RODRIGUES	118	812,2	442	143	364	2505,3	1	1	17	117,0
ANGICOS	70	597,6	167	137	96	819,5	0	0	4	34,1
ANTÔNIO MARTINS	19	265,9	110	14	8	112,0	0	0	2	28,0
APODI	173	482,6	3794	147	1915	5342,4	1	0	29	80,9
AREIA BRANCA	212	763,3	1117	670	791	2848,0	6	4	50	180,0
ARÊS	112	782,9	271	195	216	1509,9	1	0	9	62,9
AUGUSTO SEVERO (CAMPO GRANDE)	33	341,8	192	10	66	683,6	0	0	2	20,7
BAÍA FORMOSA	22	237,3	109	40	88	949,2	0	0	5	53,9
BARAÚNA	20	70,5	794	103	499	1758,7	2	3	13	45,8
BARCELONA	7	175,1	135	8	33	825,4	1	0	2	50,0
BENTO FERNANDES	3	54,6	53	8	27	491,2	0	0	2	36,4
BODÓ	24	1079,6	41	16	9	404,9	0	0	0	0,0
BOM JESUS	44	431,0	236	41	116	1136,1	0	2	4	39,2
BREJINHO	73	574,8	233	48	152	1196,9	1	1	3	23,6
CAIÇARA DO NORTE	30	458,1	147	39	87	1328,4	0	0	3	45,8
CAIÇARA DO RIO DO VENTO	8	217,2	101	18	61	1655,8	0	2	1	27,1
CAICÓ	1769	2603,3	3293	994	2323	3418,6	6	9	30	44,1
CAMPO REDONDO	12	107,0	428	10	232	2068,3	1	0	3	26,7
CANGUARETAMA	287	837,3	227	231	299	872,3	3	0	17	49,6
CARAÚBAS	41	200,1	1383	66	365	1781,1	2	2	5	24,4
CARNAÚBA DOS DANTAS	19	232,3	228	135	39	476,8	0	0	3	36,7
CARNAUBAIS	65	604,1	174	53	112	1041,0	1	0	5	46,5
CEARÁ-MIRIM	161	219,1	1180	460	761	1035,4	7	7	40	54,4
CERRO CORÁ	43	384,6	134	69	47	420,4	1	2	2	17,9
CORONEL EZEQUIEL	14	254,3	447	15	42	762,8	0	1	0	0,0
CORONEL JOÃO PESSOA	8	162,9	32	9	16	325,7	0	1	1	20,4
CRUZETA	25	312,6	264	36	57	712,7	0	0	2	25,0
CURRAIS NOVOS	226	504,6	2211	286	687	1534,0	1	9	16	35,7
DOCTOR SEVERIANO	63	890,3	219	6	90	1271,9	0	0	1	14,1
ENCANTO	16	283,8	228	28	52	922,3	0	1	4	70,9
EQUADOR	11	182,0	623	11	34	562,4	0	1	0	0,0





MUNICÍPIO DE RESIDÊNCIA	CASOS SUSPEITOS		CASOS DESCARTADO	CASOS IGNORADOS	CASOS CONFIRMADOS		ÓBITOS EM INVESTIGAÇÃO	ÓBITOS DESCARTADOS	ÓBITOS CONFIRMADOS	
	N	TAXA DE SUSPEITOS POR 100.000 HAB			N	INCIDÊNCIA POR 100.000 HAB			N	MORTALIDADE POR 100.000 HAB
ESPÍRITO SANTO	35	333,2	175	37	144	1370,8	0	1	4	38,1
EXTREMOZ	194	678,7	726	464	514	1798,3	0	5	31	108,5
FELIPE GUERRA	9	150,4	243	15	213	3558,9	1	2	4	66,8
FERNANDO PEDROZA	33	1080,6	33	39	26	851,3	0	0	1	32,7
FLORÂNIA	90	987,3	325	185	89	976,3	1	0	5	54,8
FRANCISCO DANTAS	20	708,2	99	23	11	389,5	1	1	0	0,0
FRUTUOSO GOMES	3	73,7	283	3	45	1106,2	0	0	0	0,0
GALINHOS	10	358,9	54	6	59	2117,7	0	0	0	0,0
GOIANINHA	237	900,2	687	233	484	1838,3	2	4	7	26,6
GOVERNADOR DIX-SEPT ROSADO	50	383,5	324	83	146	1119,9	1	3	3	23,0
GROSSOS	105	1011,3	260	200	242	2330,7	0	1	4	38,5
GUAMARÉ	204	1302,8	655	341	451	2880,1	3	2	16	102,2
IELMO MARINHO	45	326,9	243	77	122	886,2	2	2	3	21,8
IPANGUAÇU	30	193,7	398	106	249	1607,4	0	2	15	96,8
IPUEIRA	10	446,2	48	11	11	490,9	0	0	0	0,0
ITAJÁ	71	940,6	172	59	196	2596,7	0	2	2	26,5
ITAÚ	46	782,6	60	15	28	476,4	0	0	0	0,0
JAÇANÃ	38	416,1	389	27	194	2124,2	2	0	1	10,9
JANDAÍRA	37	537,9	186	22	130	1890,1	1	0	2	29,1
JANDUÍS	27	512,5	105	31	79	1499,6	1	0	3	56,9
JANUÁRIO CICCIO (BOA SAÚDE)	13	127,7	55	39	37	363,4	1	0	1	9,8
JAPI	57	1127,6	53	29	28	553,9	0	1	1	19,8
JARDIM DE ANGICOS	6	229,7	39	6	6	229,7	0	1	0	0,0
JARDIM DE PIRANHAS	620	4178,7	378	219	512	3450,8	2	0	13	87,6
JARDIM DO SERIDÓ	103	830,9	523	53	114	919,7	1	2	2	16,1
JOÃO CÂMARA	66	188,8	746	96	318	909,7	1	2	5	14,3
JOÃO DIAS	2	75,4	40	4	9	339,1	0	0	0	0,0
JOSÉ DA PENHA	8	134,4	70	8	8	134,4	0	2	1	16,8
JUCURUTU	342	1869,4	495	292	385	2104,4	2	5	7	38,3
JUNDIÁ	56	1436,6	179	9	58	1487,9	0	0	3	77,0
LAGOA D'ANTA	57	842,1	114	72	85	1255,7	0	0	5	73,9
LAGOA DE PEDRAS	20	265,1	98	26	34	450,7	0	0	5	66,3
LAGOA DE VELHOS	7	256,2	84	2	52	1903,4	1	2	0	0,0
LAGOA NOVA	29	185,7	424	18	62	397,1	1	1	2	12,8
LAGOA SALGADA	70	849,0	121	56	76	921,8	1	1	2	24,3
LAJES	57	505,5	222	160	70	620,7	1	1	1	8,9
LAJES PINTADAS	3	63,0	137	23	90	1891,2	0	1	1	21,0
LUCRÉCIA	10	250,3	98	6	10	250,3	0	0	0	0,0
LUÍS GOMES	80	790,8	298	22	54	533,8	0	2	1	9,9
MACAÍBA	310	383,7	1257	1991	787	974,1	11	15	71	87,9



MUNICÍPIO DE RESIDÊNCIA	CASOS SUSPEITOS		CASOS DESCARTADO	CASOS IGNORADOS	CASOS CONFIRMADOS		ÓBITOS EM INVESTIGAÇÃO	ÓBITOS DESCARTADOS	ÓBITOS CONFIRMADOS	
	N	TAXA DE SUSPEITOS POR 100.000 HAB			N	INCIDÊNCIA POR 100.000 HAB			N	MORTALIDADE POR 100.000 HAB
MACAU	45	141,4	241	211	296	930,4	0	2	18	56,6
MAJOR SALES	84	2089,6	54	35	27	671,6	0	0	1	24,9
MARCELINO VIEIRA	65	778,7	130	42	66	790,7	0	0	2	24,0
MARTINS	11	126,1	170	6	21	240,7	0	1	0	0,0
MAXARANGUAPE	52	420,3	200	38	138	1115,5	1	1	3	24,3
MESSIAS TARGINO	22	478,2	197	5	100	2173,4	1	1	4	86,9
MONTANHAS	21	186,7	230	25	124	1102,1	0	0	7	62,2
MONTE ALEGRE	69	307,3	265	95	201	895,3	0	0	4	17,8
MONTE DAS GAMELEIRAS	3	142,5	34	21	13	617,6	0	0	1	47,5
MOSSORÓ	1191	400,5	8963	2669	6420	2158,9	17	63	216	72,6
NATAL	12025	1360,1	43727	27073	23104	2613,2	117	173	976	110,4
NÍSIA FLORESTA	128	463,7	702	160	400	1449,2	0	4	6	21,7
NOVA CRUZ	51	136,6	662	266	386	1033,7	0	3	24	64,3
OLHO-D'ÁGUA DO BORGES	3	70,5	182	4	45	1056,8	0	2	1	23,5
OURO BRANCO	6	124,7	137	9	32	665,0	0	2	1	20,8
PARANÁ		0,0	42	3	10	235,1	0	1	2	47,0
PARAÚ	24	636,9	154	22	65	1725,1	0	1	2	53,1
PARAZINHO	31	591,9	161	53	69	1317,5	0	0	1	19,1
PARELHAS	400	1862,5	341	247	115	535,5	1	5	0	0,0
PARNAMIRIM	2157	825,0	11697	5479	5723	2188,8	12	25	148	56,6
PASSA E FICA	68	512,2	330	32	126	949,0	0	2	1	7,5
PASSAGEM	7	226,6	98	10	32	1035,9	0	0	0	0,0
PATU	15	117,6	266	24	112	878,1	2	2	4	31,4
PAU DOS FERROS	144	473,8	905	115	171	562,6	3	8	3	9,9
PEDRA GRANDE	16	494,3	62	13	67	2069,8	1	2	0	0,0
PEDRA PRETA	5	203,4	32	9	6	244,1	0	0	0	0,0
PEDRO AVELINO	16	238,2	59	16	22	327,6	0	1	1	14,9
PEDRO VELHO	122	824,0	240	87	106	715,9	0	3	2	13,5
PENDÊNCIAS	22	145,4	256	174	275	1817,7	0	2	15	99,1
PILÕES	21	547,2	85	5	30	781,7	0	0	0	0,0
POÇO BRANCO	30	194,6	844	31	250	1622,0	2	1	6	38,9
PORTALEGRE	49	622,9	194	13	33	419,5	0	0	0	0,0
PORTO DO MANGUE	36	559,3	87	84	78	1211,7	2	0	3	46,6
PUREZA	14	145,5	179	21	90	935,5	2	1	1	10,4
RAFAEL FERNANDES	38	745,4	91	9	31	608,1	0	0	0	0,0
RAFAEL GODEIRO	23	718,5	397	25	35	1093,4	0	0	0	0,0
RIACHO DA CRUZ	38	1061,7	118	5	41	1145,6	0	1	1	27,9
RIACHO DE SANTANA	18	428,2	77	4	13	309,2	0	0	0	0,0
RIACHUELO	39	479,8	131	82	143	1759,4	1	2	2	24,6
RIO DO FOGO	26	239,7	146	92	80	737,5	1	0	3	27,7



MUNICÍPIO DE RESIDÊNCIA	CASOS SUSPEITOS		CASOS DESCARTADO	CASOS IGNORADOS	CASOS CONFIRMADOS		ÓBITOS EM INVESTIGAÇÃO	ÓBITOS DESCARTADOS	ÓBITOS CONFIRMADOS	
	N	TAXA DE SUSPEITOS POR 100.000 HAB			N	INCIDÊNCIA POR 100.000 HAB			N	MORTALIDADE POR 100.000 HAB
RODOLFO FERNANDES	9	201,5	82	11	27	604,4	0	1	1	22,4
RUY BARBOSA	19	527,8	114	38	42	1166,7	0	0	1	27,8
SANTA CRUZ	394	993,1	1085	455	450	1134,2	2	4	12	30,2
SANTA MARIA	17	306,3	98	116	67	1207,0	0	0	5	90,1
SANTANA DO MATOS	91	711,4	241	93	62	484,7	1	1	1	7,8
SANTANA DO SERIDÓ	77	2873,1	123	10	24	895,5	0	0	1	37,3
SANTO ANTÔNIO	131	542,8	635	250	358	1483,3	2	2	15	62,1
SÃO BENTO DO NORTE	23	837,3	70	41	59	2147,8	1	1	0	0,0
SÃO BENTO DO TRAIRÍ	2	45,0	69	43	49	1101,4	0	0	1	22,5
SÃO FERNANDO	83	2315,8	61	15	48	1339,3	0	0	3	83,7
SÃO FRANCISCO DO OESTE	2	47,3	153	6	16	378,4	0	0	0	0,0
SÃO GONÇALO DO AMARANTE	657	641,6	3033	1330	2040	1992,2	2	14	79	77,1
SÃO JOÃO DO SABUGI	51	823,5	230	34	52	839,7	1	2	5	80,7
SÃO JOSÉ DE MIPIBU	917	2088,9	1679	1002	970	2209,6	2	5	20	45,6
SÃO JOSÉ DO CAMPESTRE	272	2115,7	252	139	186	1446,8	0	2	10	77,8
SÃO JOSÉ DO SERIDÓ	80	1726,4	122	20	37	798,4	0	1	0	0,0
SÃO MIGUEL	74	314,6	606	81	256	1088,5	1	3	2	8,5
SÃO MIGUEL DO GOSTOSO	37	359,9	229	105	129	1254,6	1	1	10	97,3
SÃO PAULO DO POTENGI	151	859,0	315	426	246	1399,4	1	3	16	91,0
SÃO PEDRO	14	234,5	237	40	125	2093,5	3	0	5	83,7
SÃO RAFAEL	102	1243,6	203	141	175	2133,6	1	0	6	73,2
SÃO TOMÉ	67	606,1	462	92	98	886,5	0	0	3	27,1
SÃO VICENTE	82	1276,5	100	35	27	420,3	0	1	0	0,0
SENADOR ELÓI DE SOUZA	28	460,1	98	23	46	755,8	0	0	0	0,0
SENADOR GEORGINO AVELINO	14	315,3	60	20	38	855,9	0	0	2	45,0
SERRA CAIADA	30	288,6	163	19	114	1096,7	0	0	5	48,1
SERRA DE SÃO BENTO	11	190,9	83	13	28	485,9	0	0	0	0,0
SERRA DO MEL	88	737,1	269	82	133	1114,1	3	2	7	58,6
SERRA NEGRA DO NORTE	92	1138,9	289	40	165	2042,6	0	1	6	74,3
SERRINHA	30	481,6	127	35	38	610,0	0	1	0	0,0
SERRINHA DOS PINTOS	14	291,7	80	4	16	333,3	0	0	0	0,0
SEVERIANO MELO	46	1885,2	258	29	51	2090,2	0	2	1	41,0
SÍTIO NOVO	74	1340,1	125	41	39	706,3	0	0	2	36,2
TABOLEIRO GRANDE	30	1169,1	74	4	14	545,6	0	0	2	77,9
TAIPU	33	268,8	192	45	98	798,1	1	0	5	40,7
TANGARÁ	71	451,5	188	53	65	413,3	0	1	5	31,8




MUNICÍPIO DE RESIDÊNCIA	CASOS SUSPEITOS		CASOS DESCARTADO	CASOS IGNORADOS	CASOS CONFIRMADOS		ÓBITOS EM INVESTIGAÇÃO	ÓBITOS DESCARTADOS	ÓBITOS CONFIRMADOS	
	N	TAXA DE SUSPEITOS POR 100.000 HAB			N	INCIDÊNCIA POR 100.000 HAB			N	MORTALIDADE POR 100.000 HAB
TENENTE ANANIAS	48	445,0	191	34	122	1131,1	0	1	4	37,1
TENENTE LAURENTINO CRUZ	34	571,2	119	37	39	655,2	0	0	0	0,0
TIBAU	18	438,4	137	41	70	1704,8	1	2	5	121,8
TIBAU DO SUL	50	352,6	460	34	313	2207,3	0	0	2	14,1
TIMBAÚBA DOS BATISTAS	44	1822,7	259	15	36	1491,3	0	1	0	0,0
TOUROS	61	183,3	559	94	403	1210,7	2	2	17	51,1
TRIUNFO POTIGUAR	12	370,7	59	8	34	1050,4	1	0	2	61,8
UMARIZAL	194	1838,0	271	27	131	1241,1	1	1	3	28,4
UPANEMA	136	927,8	476	61	239	1630,4	2	3	8	54,6
VÁRZEA	37	672,7	137	62	82	1490,9	1	0	4	72,7
VENHA-VER	5	119,7	34	6	8	191,5	0	0	3	71,8
VERA CRUZ	28	224,3	261	29	130	1041,6	2	1	7	56,1
VIÇOSA	7	407,5	79	5	10	582,1	0	0	0	0,0
VILA FLOR	3	94,6	171	4	112	3533,1	0	0	0	0,0
<b>RN</b>	<b>29882</b>	<b>852,1</b>	<b>124764</b>	<b>52763</b>	<b>65045</b>	<b>1854,8</b>	<b>270</b>	<b>495</b>	<b>2313</b>	<b>65,96</b>
<b>OUTRAS LOCALIDADES</b>	<b>20</b>	<b>-</b>	<b>507</b>	<b>16</b>	<b>221</b>	<b>-</b>	<b>4</b>	<b>5</b>	<b>8</b>	<b>-</b>
<b>TOTAL GERAL</b>	<b>29902</b>	<b>852,7</b>	<b>125271</b>	<b>52779</b>	<b>65266</b>	<b>1861,1</b>	<b>274</b>	<b>500</b>	<b>2321</b>	<b>66,18</b>

Fonte: SUVIGE/CPS/SESAP; FormSUScap/E-SUS VE-MS; GAL/LACEN-RN; Lab. Privado; Secretarias Municipais de Saúde - boletins e relatórios submetidos à Sesap. \*Dados extraídos em 11/09/2020 (SE 37) às 23h, sujeitos a alterações. Taxa de notificação e Coeficiente de Incidência foram calculados com base na estimativa populacional do IBGE para 2020. \*\*Houve flutuações de casos entre municípios, além de terem sido detectados pacientes com mais de um método de diagnóstico.

**Tabela 3 - Casos confirmados COVID-19 recuperados, por município de residência, Rio Grande do Norte, 2020\*.**

MUNICÍPIOS	RECUPERADOS
AÇU	1227
AFONSO BEZERRA	114
ÁGUA NOVA	21
ALEXANDRIA	31
ALMINO AFONSO	22
ANTONIO MARTINS	4
APODI	1480
AREIA BRANCA	735
AUGUSTO SEVERO (CAMPO GRANDE)	40
BAÍA FORMOSA	51
BARAÚNA	388
BARCELONA	31
BENTO FERNANDES	14
BODÓ	9
BOM JESUS	110



CAIÇARA DO NORTE	43
CAIÇARA DO RIO DO VENTO	60
CAMPO REDONDO	208
CANGUARETAMA	273
CARAÚBAS	318
CARNAUBAIS	100
CEARÁ-MIRIM	67
CERRO CORÁ	30
CORONEL EZEQUIEL	29
CRUZETA	30
CURRAIS NOVOS	485
DOUTOR SEVERIANO	62
ENCANTO	24
EQUADOR	2
EXTREMOZ	304
FRANCISCO DANTAS	10
FRUTUOSO GOMES	23
GALINHOS	51
GOIANINHA	361
GOVERNADOR DIX-SEPT ROSADO	104
GROSSOS	108
GUAMARÉ	390
IELMO MARINHO	95
IPANGUAÇU	230
IPUEIRA	10
ITAJÁ	118
ITAÚ	20
JAÇANÃ	176
JANDAÍRA	117
JANDUÍS	20
JAPI	27
JARDIM DE ANGICOS	4
JARDIM DE PIRANHAS	193
JOÃO CÂMARA	207
JOÃO DIAS	1
JUCURUTU	310
JUNDIÁ	45
LAGOA D'ANTA	72
LAGOA DE PEDRAS	20
LAGOA DE VELHOS	51



LAGOA NOVA	49
LAGOA SALGADA	45
LUCRÉCIA	5
LUÍS GOMES	26
MACAÍBA	405
MACAU	225
MARCELINO VIEIRA	33
MARTINS	18
MESSIAS TARGINO	70
MONTE ALEGRE	175
MOSSORÓ	954
NATAL	19755
NÍSIA FLORESTA	318
NOVA CRUZ	266
OLHO-D'ÁGUA DO BORGES	20
OURO BRANCO	29
PARANÁ	7
PARAÚ	45
PARAZINHO	66
PARELHAS	61
PARNAMIRIM	2952
PASSA E FICA	95
PASSAGEM	17
PAU DOS FERROS	142
PEDRO AVELINO	21
PEDRO VELHO	63
PILÕES	22
POÇO BRANCO	236
PORTALEGRE	33
PORTO DO MANGUE	47
PUREZA	84
RAFAEL FERNANDES	24
RIACHO DA CRUZ	34
RIO DO FOGO	74
SANTA CRUZ	399
SANTA MARIA	6
SANTANA DO SERIDÓ	8
SANTO ANTÔNIO	266
SÃO BENTO DO NORTE	43
SÃO FRANCISCO DO OESTE	12



SÃO GONÇALO DO AMARANTE	374
SÃO JOÃO DO SABUGI	37
SÃO JOSÉ DE MIPIBU	823
SÃO JOSÉ DO CAMPESTRE	144
SÃO JOSÉ DO SERIDÓ	28
SÃO MIGUEL	180
SÃO MIGUEL DO GOSTOSO	119
SÃO TOMÉ	78
SERRA CAIADA	59
SERRA DE SÃO BENTO	16
SERRA DO MEL	90
SERRA NEGRA DO NORTE	134
SERRINHA DOS PINTOS	6
TABOLEIRO GRANDE	12
TAIPU	93
TIBAU DO SUL	125
TIMBAÚBA DOS BATISTAS	22
TOUROS	374
UMARIZAL	44
UPANEMA	145
VIÇOSA	3
VILA FLOR	77
<b>RN</b>	<b>39.208</b>

Fonte: SUVIGE/CPS/SESAP-RN - Secretarias Municipais de Saúde. Dados extraídos no dia 10/09/2020 dos boletins e relatórios submetidos à Sesap. \*Dados sujeitos a alterações, em detrimento da evolução dos casos e à medida que os municípios enviarem seus dados.



## FIQUE CONECTADO COM A SESAP-RN E PARCEIROS

ACESSE MAIS INFORMAÇÕES NO SITE DA SESAP E AOS ARQUIVOS DOS DADOS DETALHADOS

<http://www.saude.rn.gov.br/>

ACESSE AO APLICATIVO TO DE OLHO

<https://todeolho.mprn.mp.br/#/>

ACESSE AO PAINEL DE MONITORAMENTO CORONAVÍRUS RN

<https://covid.lais.ufrn.br/>

ACESSE O PORTAL DO RN SOBRE O COVID-19

<https://portalcovid19.saude.rn.gov.br/>



## Informe Epidemiológico - COVID - 19

Monitoramento dos casos de COVID-19

Ano 2020

### SECRETARIA DE ESTADO DA SAÚDE PÚBLICA

Av. Marechal Deodoro da Fonseca, 730 - Centro, Natal/RN

**Secretário de Estado da Saúde Pública:** Cipriano Maia de Vasconcelos

### COORDENADORIA DE PROMOÇÃO À SAÚDE

**Coordenadora:** Neuma Lúcia de Oliveira

### SUBCOORDENADORIA DE VIGILÂNCIA EPIDEMIOLÓGICA - SUVIGE/RN

**Subcoordenadora:** Alessandra Lucchesi De Menezes Xavier Franco

### Centro de Informações Estratégicas de Vigilância em Saúde

Maria Suêly Lopes Correia Pereira

Marcos Sergio de Araújo Guerra

Stella Rosa de Sousa Leal

Valeska Daliane Souto de Souza

Viviane Fernandes de Medeiros

Ximemy Glauce da Cunha Freire Lopes

### Equipe de Apoio

Ana Isabela Lopes Sales Moiola

Isac Davidson Santiago Fernandes Pimenta

Natalia Raiane Silva Vieira

### CENTRO ESTADUAL DE REFERÊNCIA EM SAÚDE DO TRABALHADOR - CEREST/RN

**Subcoordenadora:** Kelly Kattiucci Brito de Lima Maia

Equipe Técnica de Elaboração do Boletim:

Alessandra Karla de França Rodrigues

Edmilson Castro Dias

Paula Francinete Silva de Araujo

### ELABORAÇÃO DO INFORME EPIDEMIOLÓGICO

Alessandra Lucchesi De Menezes Xavier Franco

Ana Isabela Lopes Sales Moiola

Isac Davidson Santiago Fernandes Pimenta

Tannyra Thuyanne Silva Costa Freire

Raydanira Dyanne Sousa de Melo

