



PANORAMA EPIDEMIOLÓGICO



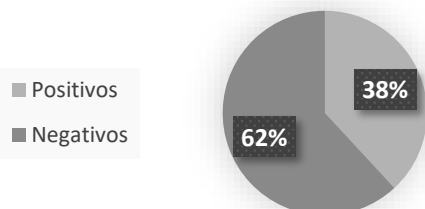
Fonte: SUVIGE/CPS/SESAP; FormSUScap/E-SUS VE-MS; GAL/LACEN-RN; Lab. Privado; Dados extraídos em 01/07/2020 (SE 27) às 23h, sujeitos a alterações. *São considerados casos inconclusivos os casos suspeitos para os quais não foi possível realizar diagnóstico laboratorial.



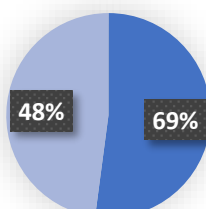
PANORAMA LABORATORIAL



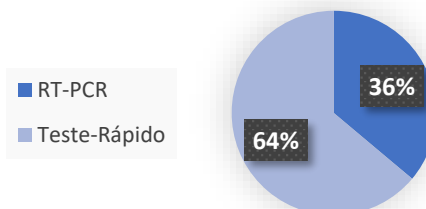
EXAMES LABORATORIAIS REALIZADOS



POSITIVOS



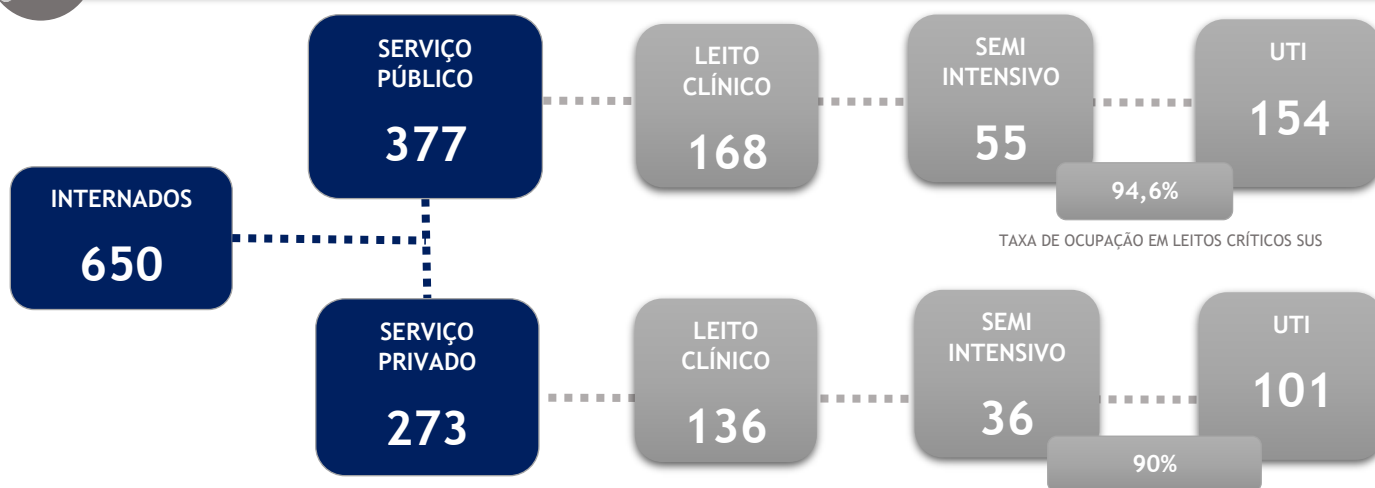
RESULTADOS NEGATIVOS



Fonte: SUVIGE/CPS/SESAP; FormSUScap/E-SUS VE-MS; GAL/LACEN-RN; Lab. Privado; *Dados extraídos em 01/07/2020 (SE 27) às 23h, sujeitos a alterações.



PANORAMA ASSISTENCIAL*

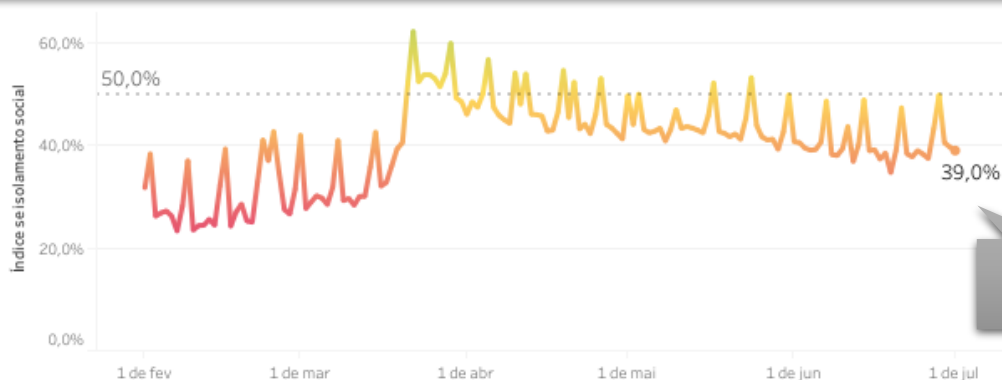


Fonte: Sistema de Gerenciamento de Leitos COVID-19. Não incluiu pacientes em leitos de estabilização, como UPAs. *Dados extraídos em 02/07/2020 às 17h, sujeitos a alterações.





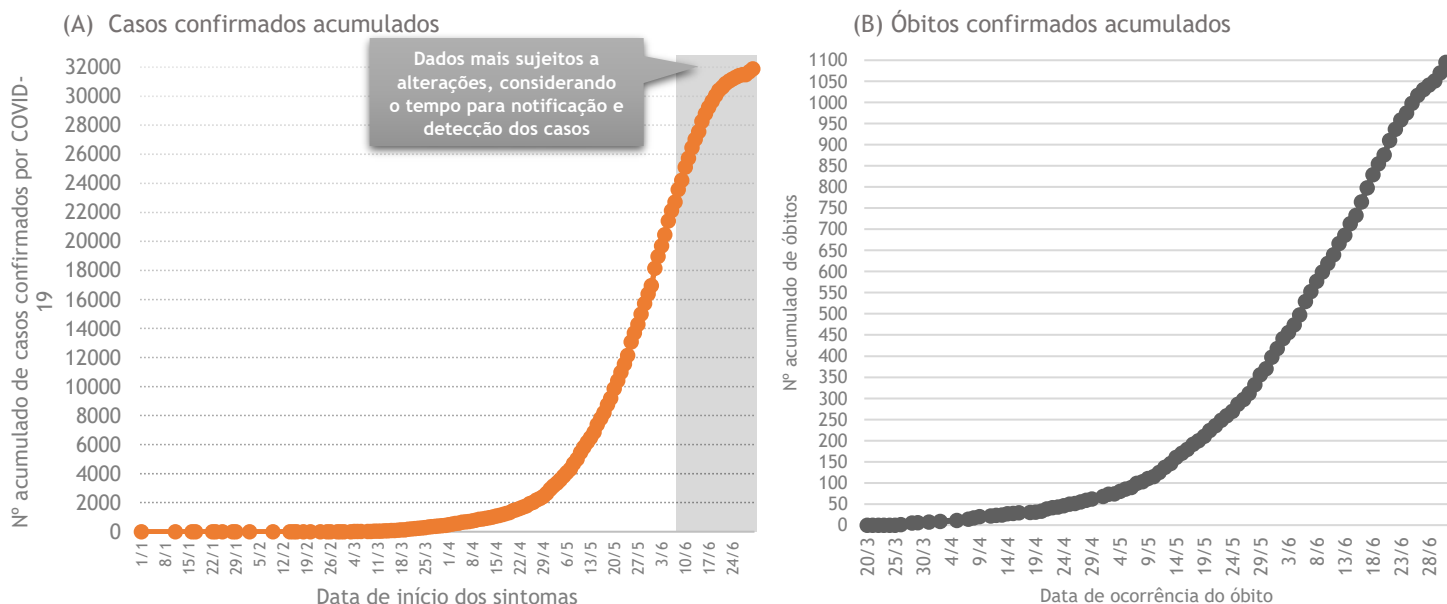
ÍNDICE DE DISTANCIAMENTO SOCIAL NO RN



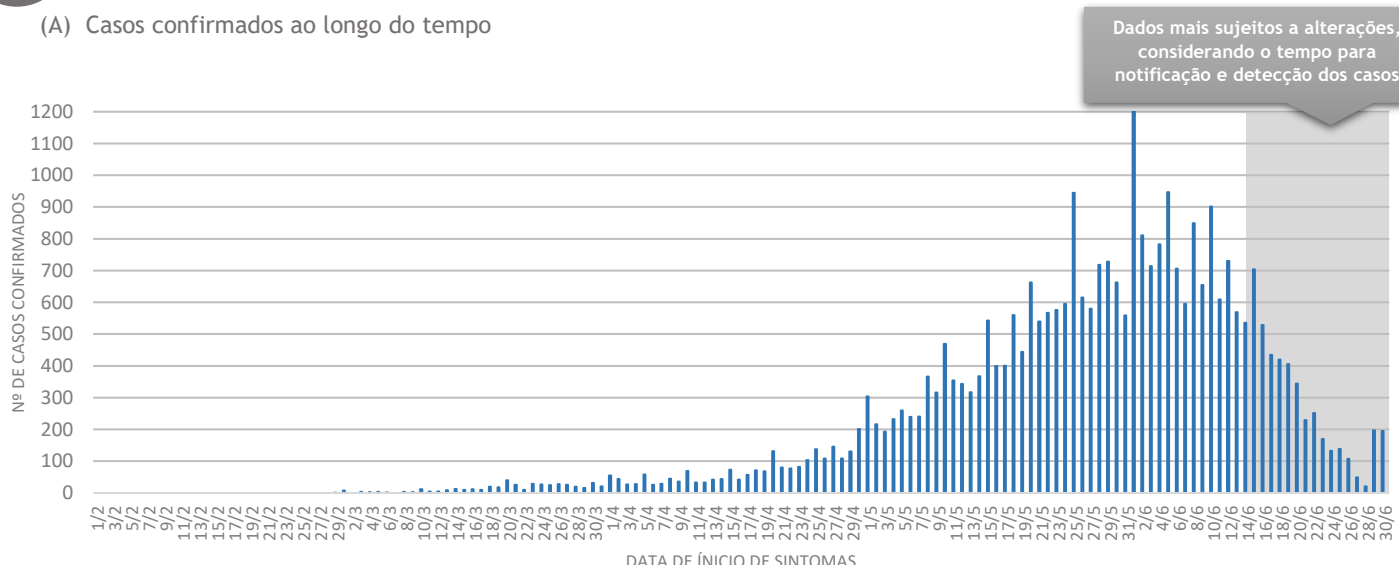
Fonte: INLOCO. Disponível em <https://mapabrasileirodacovid.inloco.com.br/pt/>. Acesso em 01 de julho de 2020.



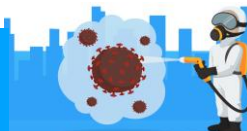
CASOS CONFIRMADOS E ÓBITOS CONFIRMADOS POR COVID-19 ACUMULADOS NO RN*



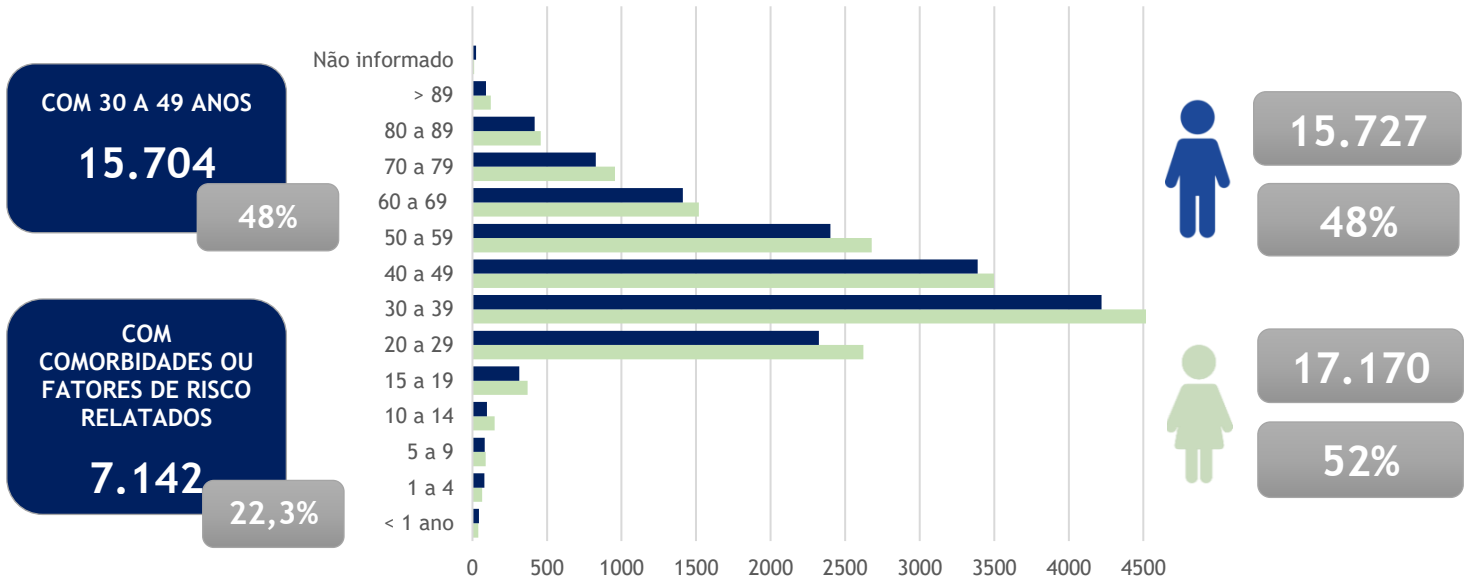
CASOS CONFIRMADOS POR COVID-19 NO RN*



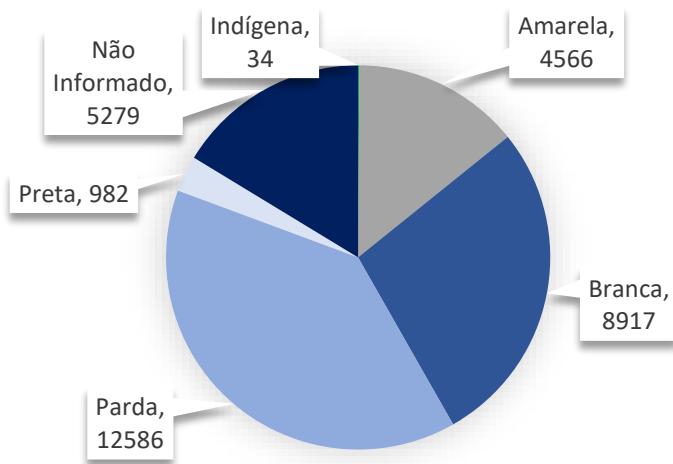
Fonte: SUVIGE/CPS/SESAP; FormSUScap/E-SUS VE-MS; GAL/LACEN-RN; Lab. Privado; *Dados extraídos em 01/07/2020 (SE 27) às 23h, sujeitos a alterações. Os dados estão apresentados por data de início de sintomas, quando não disponíveis preferencialmente por data de coleta e por fim data de notificação para os casos confirmados. A conformação dos gráficos pode sofrer alteração em decorrência do período que se tem para notificação e detecção dos casos.



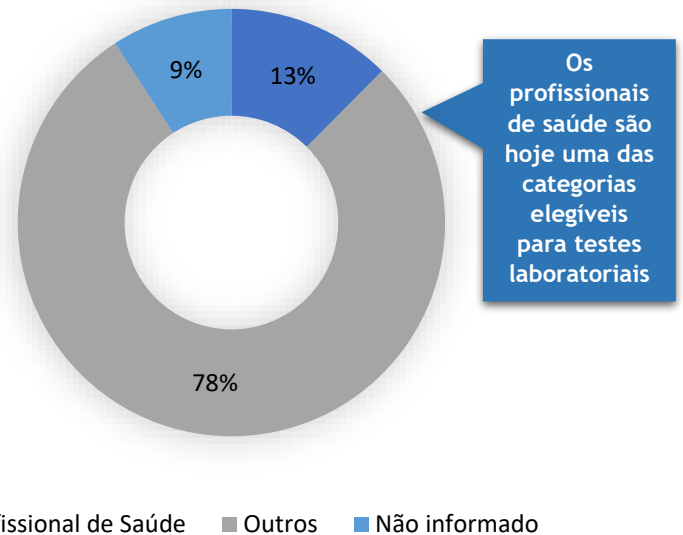
(B) Casos confirmados por sexo e faixa etária



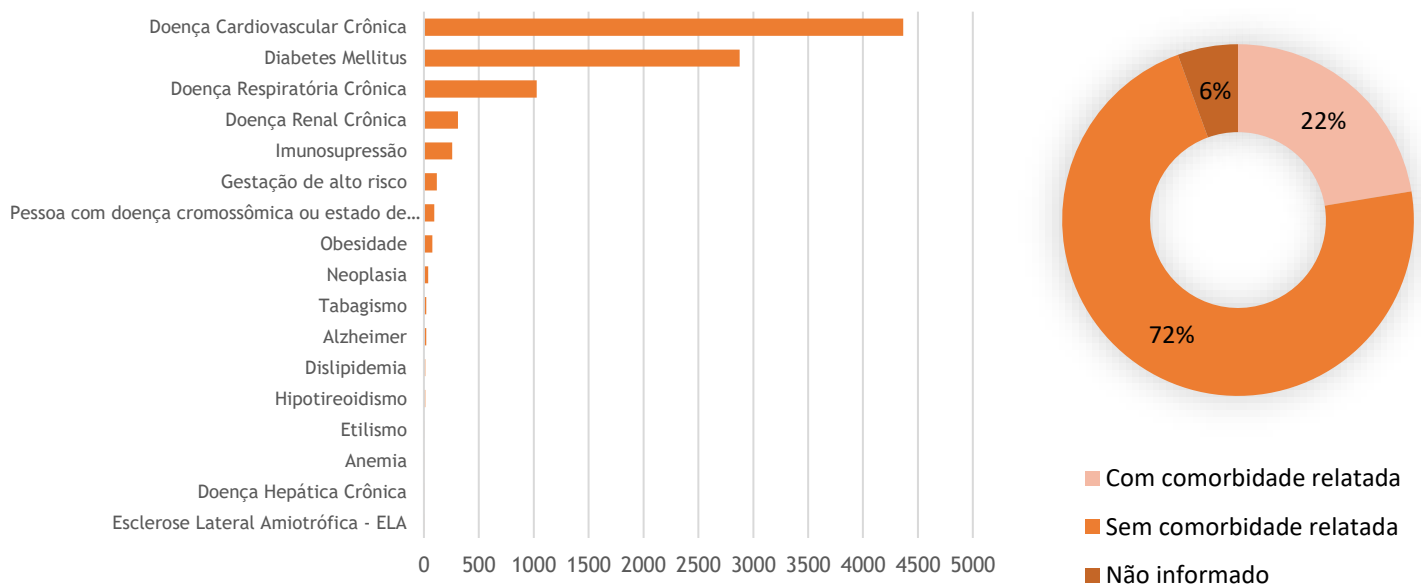
(C) Raça/cor/etnia relatadas de acordo com os casos confirmados



(D) Casos confirmados de acordo com ocupação



(E) Comorbidades e fatores de risco relatados de acordo com os casos confirmados



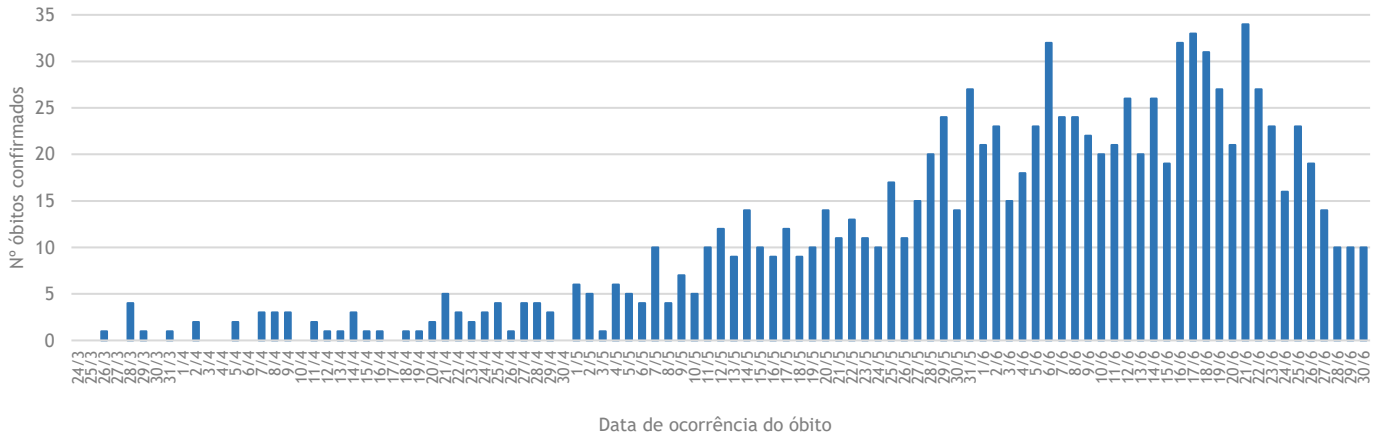
Fonte: SUVIGE/CPS/SESAP; FormSUScap/E-SUS VE-MS; GAL/LACEN-RN; Lab. Privado; *Dados extraídos em 01/07/2020 (SE 27) às 23h, sujeitos a alterações.





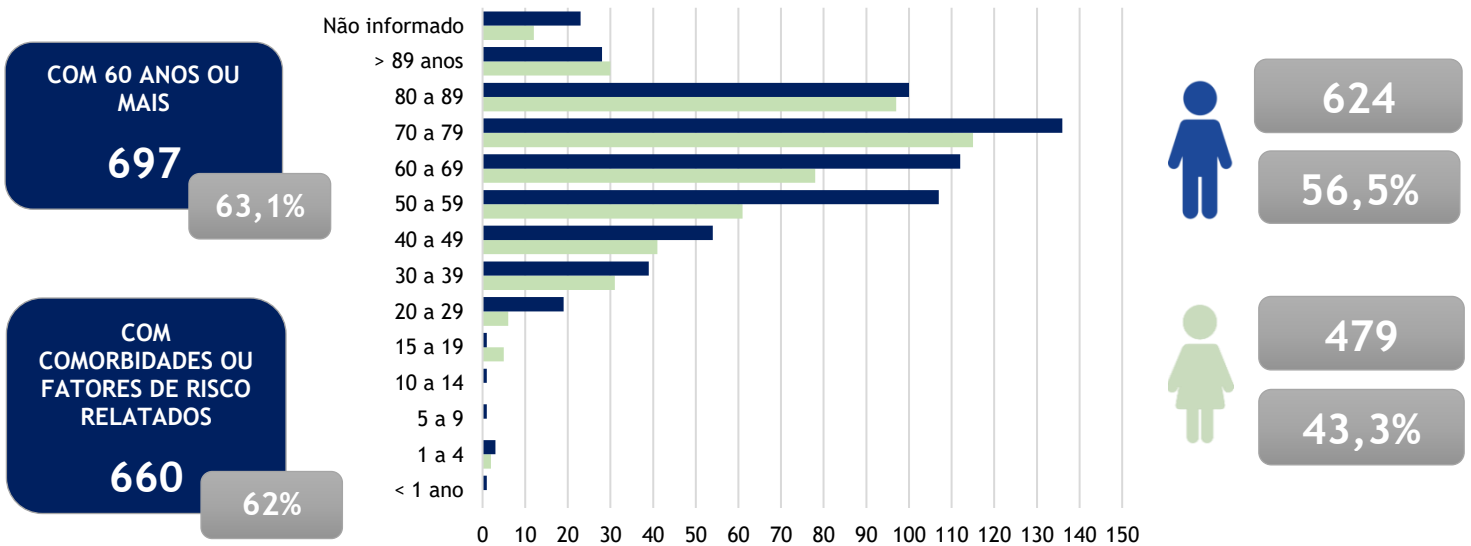
ÓBITOS CONFIRMADOS POR COVID-19 NO RN*

(A) Óbitos confirmados ao longo do tempo

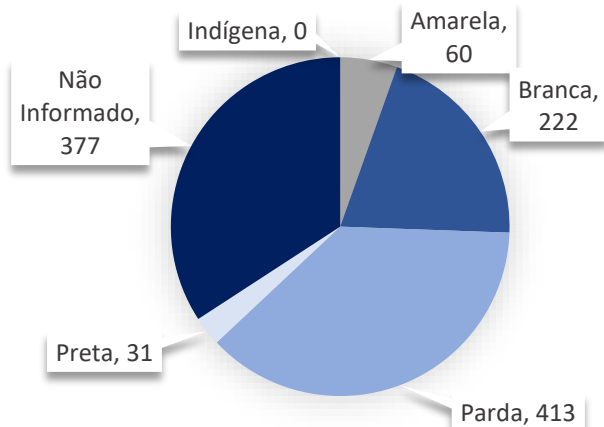


Fonte: SUVIGE/CPS/SESAP; FormSUScap/E-SUS VE-MS; GAL/LACEN-RN; Lab. Privado; *Dados extraídos em 01/07/2020 (SE 27) às 23h, sujeitos a alterações.

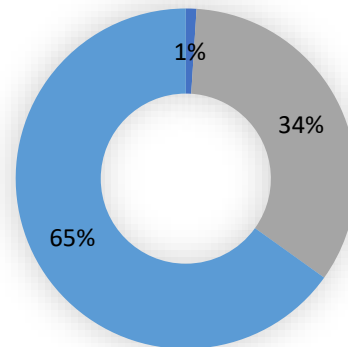
(B) Óbitos confirmados por sexo e faixa etária



(c) Raça/cor/etnia relatadas de acordo com os óbitos confirmados



(D) Óbitos confirmados de acordo com ocupação

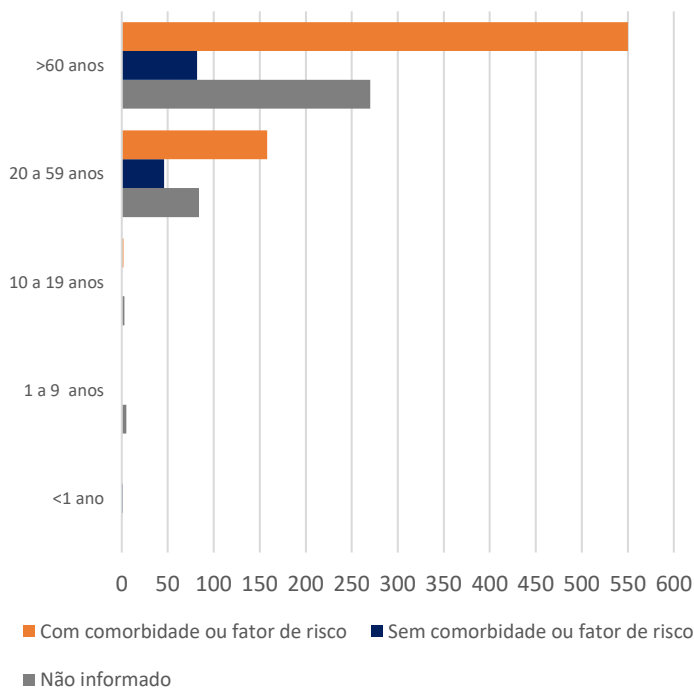


■ Profissional de Saúde ■ Outros ■ Não informado

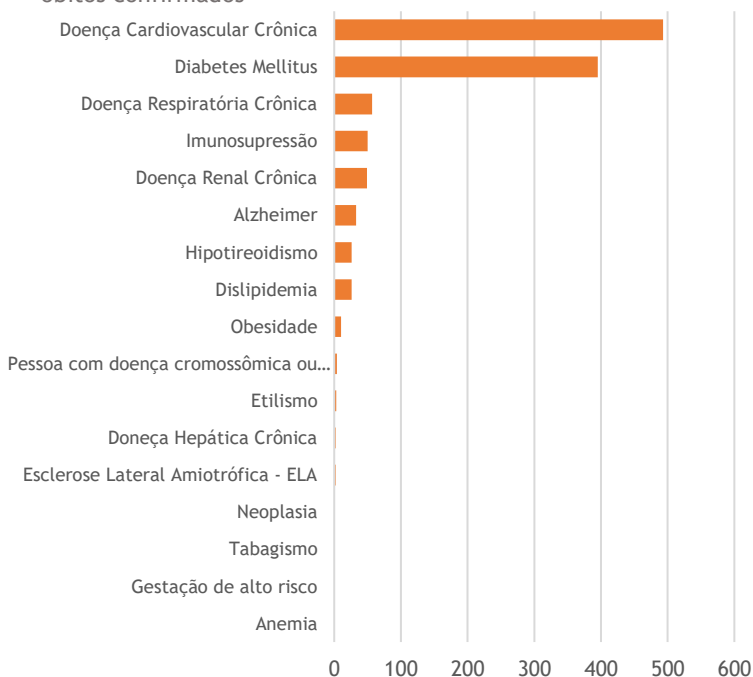
Fonte: SUVIGE/CPS/SESAP; FormSUScap/E-SUS VE-MS; GAL/LACEN-RN; Lab. Privado; *Dados extraídos em 01/07/2020 (SE 27) às 23h, sujeitos a alterações.



(E) Óbitos confirmados com comorbidade ou fator de risco de acordo com faixa etária



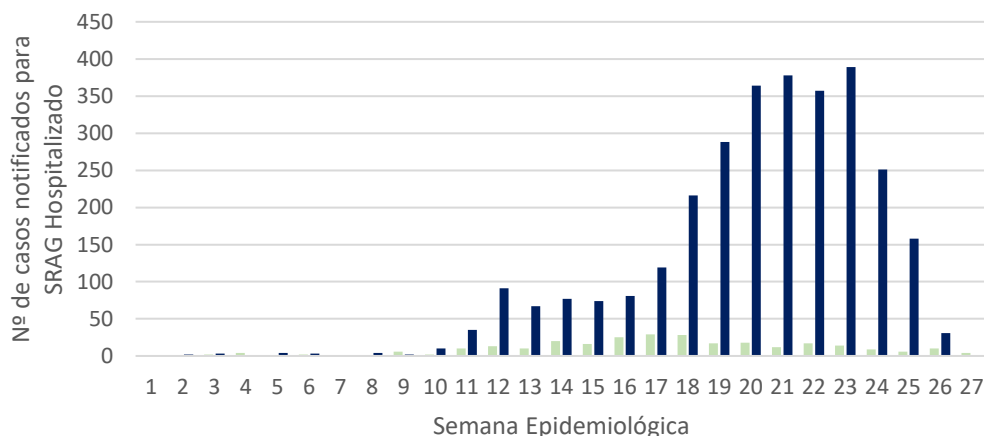
(F) Comorbidades e fatores de risco relatadas de acordo com os óbitos confirmados



Fonte: SUVIGE/CPS/SESAP; FormSUScap/E-SUS VE-MS; GAL/LACEN-RN; Lab. Privado; *Dados extraídos em 01/07/2020 (SE 27) às 23h, sujeitos a alterações.



CASOS E ÓBITOS POR SÍNDROME RESPIRATÓRIA AGUDA GRAVE HOSPITALIZADO NO RN *



2019**

CASOS NOTIFICADOS

277

ÓBITOS POR SRAG

77

2020

CASOS NOTIFICADOS

3005

ÓBITOS POR SRAG

881

ÓBITOS POR SRAG CONFIRMADO COVID-19

716

81,3%

Óbitos notificados por SRAG 2020

Positivo COVID-19

Negativo COVID-19

Em Investigação COVID-19

Óbitos notificados por SRAG 2019

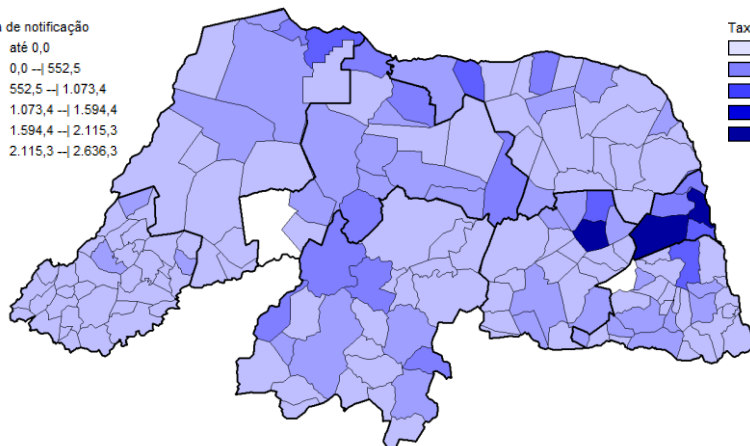
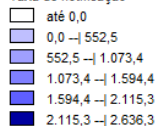
Fonte: SUVIGE/CPS/SESAP; FormSUScap/E-SUS VE-MS; GAL/LACEN-RN; Lab. Privado; *Dados extraídos em 30/06/2020 (SE 27) às 23h, sujeitos a alterações. A atualização da base de dados do SIVEP-GRIPE possui outra dinâmica, com isso pode haver delay em sua atualização. **Os dados de 2019 correspondem ao mesmo período de análise em 2020.



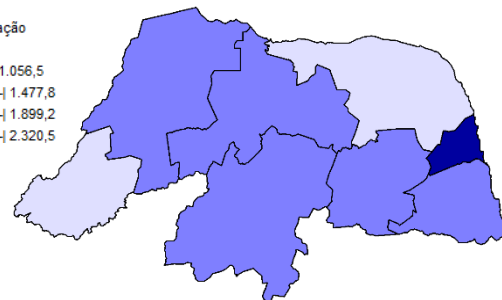
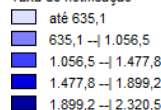


TAXA DE SUSPEITOS (CASOS SUSPEITOS/100.000 HAB) NO RN*

Taxa de notificação



Taxa de notificação

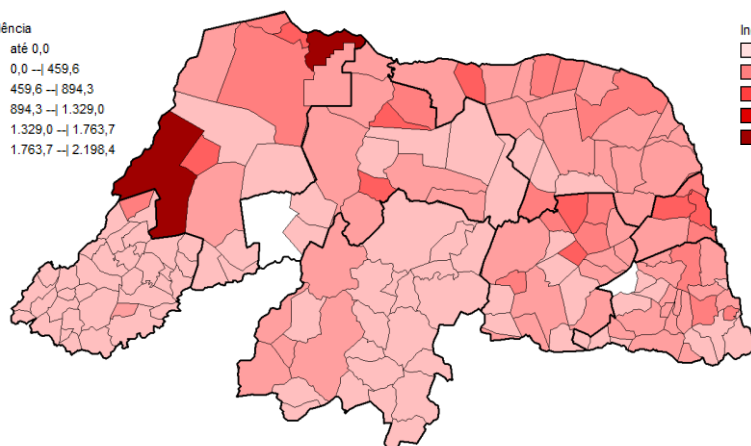
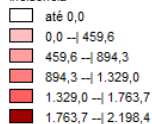


Nº	Município	Taxa
01	Natal	2636,3
02	Macaíba	2426,0
03	São Paulo do Potengi	2195,8
...
TOTAL RN		1282,2

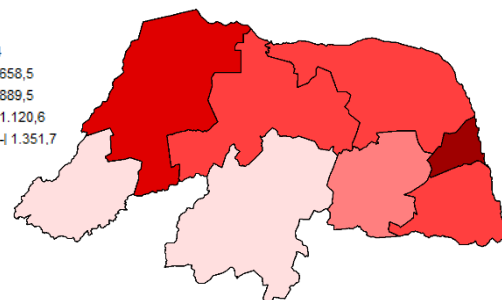
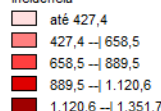


INCIDÊNCIA (CASOS CONFIRMADOS/100.000 HAB) NO RN*

Incidência



Incidência

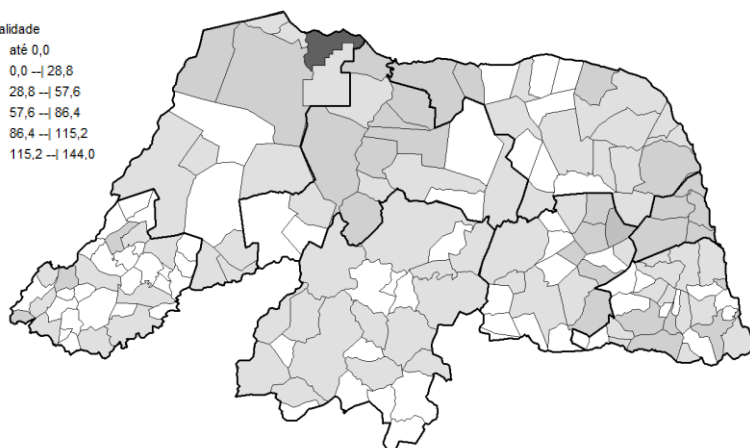



Nº	Município	Incidência
01	Apodi	2198,4
02	Areia Branca	2059,5
03	Grossos	1550,6
...
TOTAL RN		938,1

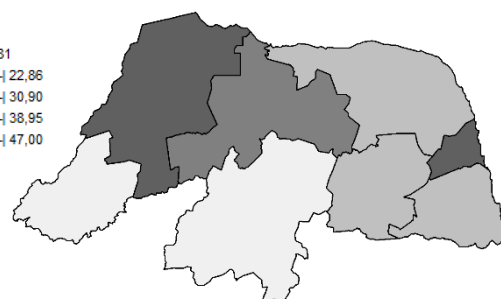



MORTALIDADE (CASOS/100.000 HAB) NO RN*

Mortalidade



Mortalidade



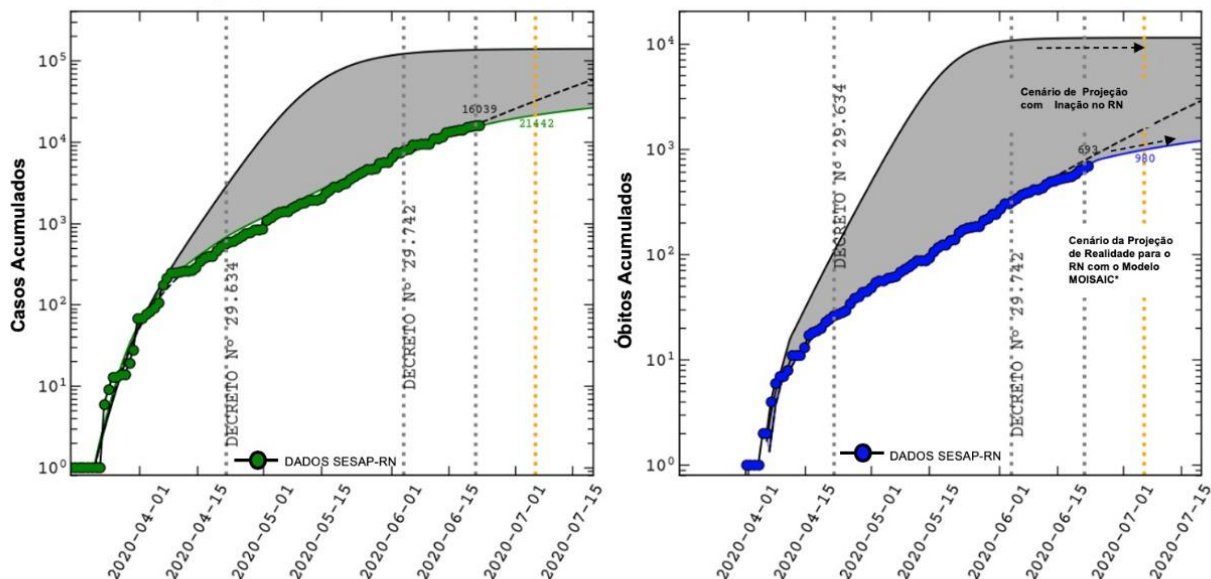
Nº	Município	Mortalidade
01	Areia Branca	144,0
02	São Pedro	67,0
03	Natal	54,1
...
TOTAL RN		31,45





EXPECTATIVA DE NOVOS CASOS NO RN

Projeções do MOSAIC* Para o Estado do Rio Grande do Norte



*Modelo Epidemic Infectious Disease of Large population Code – MOSAIC (Lyra, do Nascimento et al 2020). Fonte: José Dias do Nascimento, Leandro Almeida (UFRN) <https://astro.dfte.ufrn.br/html/Cliente/COVID19.php> & <https://covid.lais.ufrn.br/#projecoes> 22 – 06 – 2020



DADOS DETALHADOS

Tabela 1 - Casos notificados para investigação de COVID-19 de acordo com classificação e por região de saúde de residência, Rio Grande do Norte, 2020*.

REGIÃO DE SAÚDE DE RESIDÊNCIA	CASOS SUSPEITOS		CASOS DESCARTADOS	CASOS CONFIRMADOS		ÓBITOS EM INVESTIGAÇÃO	ÓBITOS DESCARTADOS	ÓBITOS CONFIRMADOS		LETALIDADE
	N	TAXA DE SUSPEITOS POR 100.000 HAB		N	INCIDÊNCIA POR 100.000 HAB			N	MORTALIDADE POR 100.000 HAB	
1ª REGIÃO	2533	657,0	3561	2571	666,8	8	12	67	17,38	2,6
2ª REGIÃO	3524	719,9	7090	5417	1106,6	24	46	199	40,65	3,7
3ª REGIÃO	1864	512,4	3516	2425	666,6	13	17	75	20,62	3,1
4ª REGIÃO	2341	780,7	3846	1165	388,5	9	20	26	8,67	2,2
5ª REGIÃO	1382	686,7	2024	1170	581,3	6	7	30	14,91	2,6
6ª REGIÃO	538	213,8	2169	494	196,3	3	19	17	6,76	3,4
7ª REGIÃO	31498	2320,5	27850	18348	1351,7	103	115	638	47,00	3,5
8ª REGIÃO	1284	813,3	1892	1307	827,8	5	14	51	32,30	3,9
TOTAL RN	44964	1282,2	51948	32897	938,1	171	250	1103	31,45	3,4
OUTRAS LOCALIDADES	6	-	57	65	-	3	2	5	-	-
TOTAL GERAL	44970	1282,3	52005	32962	939,9	174	252	1108	31,60	3,4

Fonte: SUVIGE/CPS/SESAP; FormSUScap/E-SUS VE-MS; GAL/LACEN-RN; Lab. Privado; *Dados extraídos em 01/07/2020 (SE 27) às 23h, sujeitos a alterações. Taxa de notificação e Coeficiente de Incidência foram calculados com base na estimativa populacional do IBGE para 2020.



Tabela 2 - Casos notificados para investigação de COVID-19 de acordo com classificação e por município de residência, Rio Grande do Norte, 2020*.

MUNICÍPIO DE RESIDÊNCIA	CASOS SUSPEITOS		CASOS DESCARTADO	CASOS IGNORADOS	CASOS CONFIRMADOS		ÓBITOS EM INVESTIGAÇÃO	ÓBITOS DESCARTADOS	ÓBITOS CONFIRMADOS	
	N	TAXA DE SUSPEITOS POR 100.000 HAB			N	INCIDÊNCIA POR 100.000 HAB			N	MORTALIDADE POR 100.000 HAB
ACARI	103	924,9	127	41	25	224,5	1	2	1	9,0
AÇU	414	713,6	666	36	460	792,9	2	9	18	31,0
AFONSO BEZERRA	28	253,7	106	3	50	453,1	0	0	5	45,3
ÁGUA NOVA	3	92,3	18	1	1	30,8	0	0	0	0,0
ALEXANDRIA	22	162,0	158	2	17	125,2	0	2	2	14,7
ALMINO AFONSO	16	337,9	27	1	14	295,7	0	0	0	0,0
ALTO DO RODRIGUES	119	819,1	288	20	198	1362,8	0	0	7	48,2
ANGICOS	114	973,2	131	6	78	665,9	0	0	2	17,1
ANTÔNIO MARTINS	10	140,0	39	0	3	42,0	0	0	1	14,0
APODI	167	465,9	1380	25	788	2198,4	0	0	9	25,1
AREIA BRANCA	525	1890,3	603	157	572	2059,5	6	0	40	144,0
ARÊS	146	1020,6	105	5	105	734,0	1	0	0	0,0
AUGUSTO SEVERO (CAMPO GRANDE)	7	72,5	94	0	13	134,6	0	0	0	0,0
BAÍA FORMOSA	31	334,4	38	2	31	334,4	0	0	1	10,8
BARAÚNA	74	260,8	239	21	225	793,0	1	2	9	31,7
BARCELONA	8	200,1	66	1	18	450,2	1	0	0	0,0
BENTO FERNANDES	7	127,3	31	0	12	218,3	0	0	0	0,0
BODÓ	11	494,8	9	2	2	90,0	0	0	0	0,0
BOM JESUS	52	509,3	84	2	63	617,0	0	0	2	19,6
BREJINHO	58	456,7	80	0	69	543,3	0	1	1	7,9
CAIÇARA DO NORTE	32	488,6	76	1	49	748,2	0	0	1	15,3
CAIÇARA DO RIO DO VENTO	24	651,5	64	0	48	1302,9	1	0	1	27,1
CAICÓ	718	1056,6	1085	155	363	534,2	2	3	6	8,8
CAMPO REDONDO	8	71,3	119	0	51	454,7	0	0	0	0,0
CANGUARETAMA	168	490,1	142	20	149	434,7	1	0	12	35,0
CARAÚBAS	80	390,4	791	1	150	732,0	1	2	0	0,0
CARNAÚBA DOS DANTAS	100	1222,5	183	10	22	268,9	0	0	2	24,4
CARNAUBAIS	44	409,0	60	3	66	613,4	0	0	2	18,6
CEARÁ-MIRIM	395	537,4	490	44	486	661,3	4	4	25	34,0
CERRO CORÁ	54	483,0	36	11	14	125,2	0	2	1	8,9
CORONEL EZEQUIEL	8	145,3	51	0	20	363,2	0	0	0	0,0
CORONEL JOÃO PESSOA	8	162,9	12	1	6	122,1	0	0	1	20,4
CRUZETA	38	475,1	130	3	19	237,6	0	0	1	12,5
CURRAIS NOVOS	218	486,8	729	17	193	430,9	1	2	4	8,9
DOUTOR SEVERIANO	6	84,8	65	0	16	226,1	0	0	1	14,1
ENCANTO	14	248,3	127	14	20	354,7	0	1	2	35,5
EQUADOR	8	132,3	128	0	7	115,8	0	0	0	0,0



MUNICÍPIO DE RESIDÊNCIA	CASOS SUSPEITOS		CASOS DESCARTADO	CASOS IGNORADOS	CASOS CONFIRMADOS		ÓBITOS EM INVESTIGAÇÃO	ÓBITOS DESCARTADOS	ÓBITOS CONFIRMADOS	
	N	TAXA DE SUSPEITOS POR 100.000 HAB			N	INCIDÊNCIA POR 100.000 HAB			N	MORTALIDADE POR 100.000 HAB
ESPÍRITO SANTO	35	333,2	93	1	76	723,5	0	0	1	9,5
EXTREMOZ	330	1154,5	352	43	343	1200,0	3	3	13	45,5
FELIPE GUERRA	9	150,4	121	3	83	1386,8	0	1	1	16,7
FERNANDO PEDROZA	29	949,6	13	4	17	556,6	0	0	0	0,0
FLORÂNIA	134	1469,9	77	5	33	362,0	2	0	0	0,0
FRANCISCO DANTAS	21	743,6	22	3	3	106,2	0	0	0	0,0
FRUTUOSO GOMES	2	49,2	51	0	5	122,9	0	0	0	0,0
GALINHOS	6	215,4	26	0	24	861,5	0	0	0	0,0
GOIANINHA	156	592,5	320	36	244	926,8	1	1	5	19,0
GOVERNADOR DIX-SEPT ROSADO	73	559,9	192	11	56	429,5	1	2	0	0,0
GROSSOS	164	1579,5	143	2	161	1550,6	0	1	2	19,3
GUAMARÉ	287	1832,8	329	17	217	1385,8	1	1	6	38,3
IELMO MARINHO	76	552,1	174	1	78	566,6	1	2	1	7,3
IPANGUAÇU	104	671,4	227	3	69	445,4	0	2	7	45,2
IPUEIRA	9	401,6	15	4	4	178,5	0	0	0	0,0
ITAJÁ	44	582,9	103	1	103	1364,6	0	0	1	13,2
ITAÚ	14	238,2	44	0	17	289,2	0	0	0	0,0
JAÇANÃ	21	229,9	183	1	67	733,6	0	0	0	0,0
JANDAÍRA	14	203,5	89	3	39	567,0	1	1	1	14,5
JANDUÍS	24	455,6	26	1	8	151,9	1	0	1	19,0
JANUÁRIO CICCO (BOA SAÚDE)	30	294,7	33	5	15	147,3	1	0	0	0,0
JAPI	20	395,6	28	2	13	257,2	0	1	0	0,0
JARDIM DE ANGICOS	6	229,7	18	0	3	114,9	0	0	0	0,0
JARDIM DE PIRANHAS	201	1354,7	106	10	73	492,0	0	0	2	13,5
JARDIM DO SERIDÓ	47	379,2	145	1	50	403,4	1	0	1	8,1
JOÃO CÂMARA	82	234,6	448	3	185	529,3	0	1	2	5,7
JOÃO DIAS	3	113,0	6	1	1	37,7	0	0	0	0,0
JOSÉ DA PENHA	4	67,2	34	4	3	50,4	0	0	0	0,0
JUCURUTU	272	1486,7	153	7	92	502,9	2	2	2	10,9
JUNDIÁ	9	230,9	39	0	18	461,8	0	0	0	0,0
LAGOA D'ANTA	56	827,3	68	2	56	827,3	0	0	1	14,8
LAGOA DE PEDRAS	25	331,4	18	3	15	198,8	0	0	1	13,3
LAGOA DE VELHOS	2	73,2	35	0	40	1464,1	0	2	1	36,6
LAGOA NOVA	10	64,0	73	6	15	96,1	0	0	1	6,4
LAGOA SALGADA	49	594,3	63	5	33	400,2	0	1	0	0,0
LAJES	154	1365,6	103	2	42	372,4	0	1	1	8,9
LAJES PINTADAS	18	378,2	46	2	53	1113,7	0	0	1	21,0
LUCRÉCIA	7	175,2	52	0	5	125,1	1	0	0	0,0
LUÍS GOMES	21	207,6	57	1	16	158,2	0	2	1	9,9
MACAÍBA	1960	2426,0	574	109	547	677,0	4	3	25	30,9



MUNICÍPIO DE RESIDÊNCIA	CASOS SUSPEITOS		CASOS DESCARTADO	CASOS IGNORADOS	CASOS CONFIRMADOS		ÓBITOS EM INVESTIGAÇÃO	ÓBITOS DESCARTADOS	ÓBITOS CONFIRMADOS	
	N	TAXA DE SUSPEITOS POR 100.000 HAB			N	INCIDÊNCIA POR 100.000 HAB			N	MORTALIDADE POR 100.000 HAB
MACAU	196	616,1	133	16	198	622,4	0	2	14	44,0
MAJOR SALES	13	323,4	12	1	1	24,9	0	0	0	0,0
MARCELINO VIEIRA	33	395,4	41	1	19	227,6	0	0	0	0,0
MARTINS	7	80,2	52	0	12	137,5	0	0	0	0,0
MAXARANGUAPE	47	379,9	102	1	62	501,2	0	0	1	8,1
MESSIAS TARGINO	6	130,4	66	1	11	239,1	0	1	1	21,7
MONTANHAS	26	231,1	105	4	55	488,8	0	0	2	17,8
MONTE ALEGRE	96	427,6	99	3	123	547,9	0	0	2	8,9
MONTE DAS GAMELEIRAS	20	950,1	25	0	8	380,0	0	0	0	0,0
MOSSORÓ	2253	757,6	3126	232	3185	1071,0	12	32	131	44,1
NATAL	23308	2636,3	19349	2362	12556	1420,2	88	85	478	54,1
NÍSIA FLORESTA	135	489,1	251	7	176	637,6	0	1	3	10,9
NOVA CRUZ	277	741,8	387	5	275	736,4	0	2	14	37,5
OLHO-D'ÁGUA DO BORGES	2	47,0	86	0	17	399,2	0	2	0	0,0
OURO BRANCO	9	187,0	83	3	21	436,4	0	2	0	0,0
PARANÁ	2	47,0	25	0	7	164,6	0	1	0	0,0
PARAÚ	24	636,9	118	6	17	451,2	0	0	1	26,5
PARAZINHO	40	763,8	83	2	44	840,2	0	0	0	0,0
PARELHAS	192	894,0	134	23	44	204,9	0	3	0	0,0
PARNAMIRIM	4789	1831,6	5764	525	3370	1288,9	7	12	80	30,6
PASSA E FICA	29	218,4	116	0	30	226,0	0	1	1	7,5
PASSAGEM	12	388,5	52	0	17	550,3	0	0	0	0,0
PATU	18	141,1	99	1	16	125,4	1	2	1	7,8
PAU DOS FERROS	85	279,7	299	29	56	184,2	1	7	1	3,3
PEDRA GRANDE	13	401,6	29	0	30	926,8	0	1	0	0,0
PEDRA PRETA	7	284,8	26	0	6	244,1	0	0	0	0,0
PEDRO AVELINO	14	208,5	42	0	13	193,6	0	1	0	0,0
PEDRO VELHO	49	330,9	122	4	28	189,1	0	2	0	0,0
PENDÊNCIAS	166	1097,2	155	5	193	1275,7	0	3	8	52,9
PILÕES	6	156,3	40	0	18	469,0	0	0	0	0,0
POÇO BRANCO	33	214,1	273	0	126	817,5	3	1	2	13,0
PORTALEGRE	17	216,1	57	0	13	165,2	0	0	0	0,0
PORTO DO MANGUE	89	1382,6	38	3	41	636,9	2	0	2	31,1
PUREZA	16	166,3	119	1	73	758,8	0	0	1	10,4
RAFAEL FERNANDES	6	117,7	32	0	2	39,2	0	0	0	0,0
RAFAEL GODEIRO	26	812,2	66	0	11	343,6	0	0	0	0,0
RIACHO DA CRUZ	6	167,6	27	0	10	279,4	0	0	1	27,9
RIACHO DE SANTANA	2	47,6	20	1	4	95,1	0	0	0	0,0
RIACHUELO	79	971,9	82	1	113	1390,3	0	1	2	24,6
RIO DO FOGO	83	765,1	73	2	60	553,1	1	0	1	9,2



MUNICÍPIO DE RESIDÊNCIA	CASOS SUSPEITOS		CASOS DESCARTADO	CASOS IGNORADOS	CASOS CONFIRMADOS		ÓBITOS EM INVESTIGAÇÃO	ÓBITOS DESCARTADOS	ÓBITOS CONFIRMADOS	
	N	TAXA DE SUSPEITOS POR 100.000 HAB			N	INCIDÊNCIA POR 100.000 HAB			N	MORTALIDADE POR 100.000 HAB
RODOLFO FERNANDES	10	223,9	57	0	17	380,6	0	0	0	0,0
RUY BARBOSA	33	916,7	35	0	35	972,2	0	0	0	0,0
SANTA CRUZ	369	930,1	448	45	188	473,9	2	2	2	5,0
SANTA MARIA	111	1999,6	42	4	60	1080,9	0	0	3	54,0
SANTANA DO MATOS	68	531,6	81	2	29	226,7	0	2	1	7,8
SANTANA DO SERIDÓ	6	223,9	42	1	11	410,4	0	0	0	0,0
SANTO ANTÔNIO	207	857,6	307	18	179	741,6	2	1	10	41,4
SÃO BENTO DO NORTE	37	1346,9	26	0	32	1164,9	0	1	0	0,0
SÃO BENTO DO TRAIRÍ	29	651,8	44	11	35	786,7	0	0	0	0,0
SÃO FERNANDO	12	334,8	25	0	6	167,4	0	0	1	27,9
SÃO FRANCISCO DO OESTE	3	71,0	82	1	2	47,3	0	0	0	0,0
SÃO GONÇALO DO AMARANTE	1111	1085,0	1811	200	1532	1496,1	1	12	42	41,0
SÃO JOÃO DO SABUGI	15	242,2	91	1	11	177,6	0	0	1	16,1
SÃO JOSÉ DE MIPIBU	788	1795,0	519	17	544	1239,2	1	2	7	15,9
SÃO JOSÉ DO CAMPESTRE	97	754,5	126	0	95	739,0	0	0	5	38,9
SÃO JOSÉ DO SERIDÓ	19	410,0	47	0	14	302,1	0	0	0	0,0
SÃO MIGUEL	73	310,4	134	11	56	238,1	0	2	0	0,0
SÃO MIGUEL DO GOSTOSO	71	690,5	91	1	59	573,8	0	0	3	29,2
SÃO PAULO DO POTENGI	386	2195,8	215	17	184	1046,7	0	2	6	34,1
SÃO PEDRO	38	636,4	62	0	40	669,9	2	0	4	67,0
SÃO RAFAEL	128	1560,6	77	6	57	695,0	0	0	3	36,6
SÃO TOMÉ	50	452,3	160	2	68	615,1	0	0	1	9,0
SÃO VICENTE	18	280,2	52	11	17	264,6	0	1	0	0,0
SENADOR ELÓI DE SOUZA	16	262,9	59	0	32	525,8	0	0	0	0,0
SENADOR GEORGINO AVELINO	19	427,9	21	0	18	405,4	0	0	2	45,0
SERRA CAIADA	18	173,2	70	2	51	490,6	0	0	3	28,9
SERRA DE SÃO BENTO	14	243,0	50	1	16	277,7	0	0	0	0,0
SERRA DO MEL	63	527,7	139	2	100	837,7	1	2	2	16,8
SERRA NEGRA DO NORTE	42	519,9	105	3	62	767,5	0	0	2	24,8
SERRINHA	25	401,3	49	2	16	256,9	2	0	0	0,0
SERRINHA DOS PINTOS	3	62,5	17	1	7	145,8	0	0	0	0,0
SEVERIANO MELO	18	737,7	71	1	24	983,6	0	0	0	0,0
SÍTIO NOVO	30	543,3	41	1	10	181,1	0	0	0	0,0
TABOLEIRO GRANDE	6	233,8	33	0	9	350,7	0	0	1	39,0
TAIPU	34	276,9	71	2	57	464,2	0	0	1	8,1
TANGARÁ	38	241,6	77	11	32	203,5	0	0	2	12,7



MUNICÍPIO DE RESIDÊNCIA	CASOS SUSPEITOS		CASOS DESCARTADO	CASOS IGNORADOS	CASOS CONFIRMADOS		ÓBITOS EM INVESTIGAÇÃO	ÓBITOS DESCARTADOS	ÓBITOS CONFIRMADOS	
	N	TAXA DE SUSPEITOS POR 100.000 HAB			N	INCIDÊNCIA POR 100.000 HAB			N	MORTALIDADE POR 100.000 HAB
TENENTE ANANIAS	16	148,3	68	6	28	259,6	0	0	2	18,5
TENENTE LAURENTINO CRUZ	21	352,8	38	2	26	436,8	0	0	0	0,0
TIBAU	32	779,3	92	10	47	1144,7	1	0	1	24,4
TIBAU DO SUL	32	225,7	178	0	104	733,4	0	0	0	0,0
TIMBAÚBA DOS BATISTAS	16	662,8	152	0	12	497,1	0	1	0	0,0
TOUROS	83	249,3	412	5	319	958,3	1	0	7	21,0
TRIUNFO POTIGUAR	9	278,0	16	0	8	247,1	1	0	0	0,0
UMARIZAL	26	246,3	92	1	28	265,3	0	0	1	9,5
UPANEMA	47	320,6	78	1	18	122,8	0	3	2	13,6
VÁRZEA	43	781,8	70	0	47	854,5	0	0	2	36,4
VENHA-VER	3	71,8	10	0	5	119,7	0	0	2	47,9
VERA CRUZ	27	216,3	175	1	104	833,3	0	0	2	16,0
VIÇOSA	6	349,2	37	0	5	291,0	0	0	0	0,0
VILA FLOR	1	31,5	69	2	35	1104,1	0	0	0	0,0
RN	44964	1282,2	51948	4548	32897	938,1	171	250	1103	31,45
OUTRAS LOCALIDADES	6	-	57	0	65	-	3	2	5	-
TOTAL GERAL	44970	1282,3	52005	4548	32962	939,9	174	252	1108	31,60

Fonte: SUVIGE/CPS/SESAP; FormSUScap/E-SUS VE-MS; GAL/LACEN-RN; Lab. Privado; Secretarias Municipais de Saúde - boletins e relatórios submetidos à Sesap. *Dados extraídos em 01/07/2020 (SE 27) às 23h, sujeitos a alterações. Taxa de notificação e Coeficiente de Incidência foram calculados com base na estimativa populacional do IBGE para 2020. **Houve flutuações de casos entre municípios, além de terem sido detectados pacientes com mais de um método de diagnóstico.

Tabela 3 - Casos confirmados COVID-19 recuperados, por município de residência, Rio Grande do Norte, 2020*.

Município	Recuperados
ACARI	1
AÇU	71
AFONSO BEZERRA	5
ALEXANDRIA	3
ALMINO AFONSO	1
ALTO DO RODRIGUES	1
ANTONIO MARTINS	2
APODI	130
AREIA BRANCA	57
ARÊS	1
AUGUSTO SEVERO (CAMPO GRANDE)	1
BAÍA FORMOSA	1
BARAÚNA	13
BARCELONA	1
BREJINHO	2
CAIÇARA DO NORTE	3
CAICÓ	4
CAMPO REDONDO	2
CANGUARETAMA	11
CARAÚBAS	4
CARNAUBAIS	1



CEARÁ-MIRIM	36
CORONEL JOÃO PESSOA	1
CURRAIS NOVOS	13
ESPIRITO SANTO	16
EXTREMOZ	20
FERNANDO PEDROZA	1
GOIANINHA	5
GROSSOS	4
GUAMARÉ	11
IPANGUAÇU	21
IPUEIRA	1
ITAÚ	12
JAÇANÃ	2
JANUÁRIO CICCO (BOA SAÚDE)	1
JARDIM DO SERIDÓ	1
JUNDIÁ	6
LAGOA NOVA	1
LAGOA SALGADA	1
LAJES PINTADAS	5
LUCRECIA	1
LUÍS GOMES	1
MACAÍBA	85
MACAU	9
MARTINS	1
MAXARANGUAPE	8
MONTANHAS	3
MOSSORÓ	324
NATAL	1524
NÍSIA FLORESTA	12
NOVA CRUZ	1
PARAÍ	2
PARNAMIRIM	167
PASSA E FICA	1
PAU DOS FERROS	17
PEDRO VELHO	1
PENDÊNCIAS	74
PILÕES	17
PORTALEGRE	2
PORTO DO MANGUE	4
RIACHO DA CRUZ	1
RIACHUELO	3
SANTA CRUZ	14
SANTA MARIA	2
SANTANA DO MATOS	3
SANTO ANTÔNIO	8
SÃO GONÇALO DO AMARANTE	77
SÃO JOSÉ DE MIPIBU	2
SÃO JOSÉ DO CAMPESTRE	12
SÃO MIGUEL DO GOSTOSO	1
SÃO PAULO DO POTENGI	2
SÃO RAFAEL	8
SÃO TOMÉ	17
SÃO VICENTE	1
SENADOR ELÓI DE SOUZA	1
SERRA DE SÃO BENTO	1
SERRA DO MEL	1
SEVERIANO MELO	3
TENENTE ANANIAS	6
TIBAU	7



TIBAU DO SUL	1
TOUROS	5
UMARIZAL	1
RN	2904

Fonte: SUVIGE/CPS/SESAP-RN - Secretarias Municipais de Saúde. Dados extraídos no dia 30/06/2020 dos boletins e relatórios submetidos à Sesap. *Dados sujeitos a alterações, em detrimento da evolução dos casos e à medida que os municípios enviarem seus dados.



FIQUE CONECTADO COM A SESAP-RN E PARCEIROS

ACESSE MAIS INFORMAÇÕES NO SITE DA SESAP E
AOS ARQUIVOS DOS DADOS DETALHADOS

<http://www.saude.rn.gov.br/>

ACESSE AO APLICATIVO
TO DE OLHO

<https://todeolho.mprn.mp.br/#/>

ACESSE AO PAINEL DE
MONITORAMENTO
CORONAVÍRUS RN

<https://covid.lais.ufrn.br/>

ACESSE O PORTAL DO RN
SOBRE O COVID-19

<https://portalcovid19.saude.rn.gov.br/>

Informe Epidemiológico - COVID - 19
Monitoramento dos casos de COVID-19
Ano 2020

SECRETARIA DE ESTADO DA SAÚDE PÚBLICA

Av. Marechal Deodoro da Fonseca, 730 - Centro, Natal/RN

Secretário de Estado da Saúde Pública: Cipriano Maia de Vasconcelos

COORDENADORIA DE PROMOÇÃO À SAÚDE

Coordenadora: Neuma Lúcia de Oliveira

SUBCOORDENADORIA DE VIGILÂNCIA EPIDEMIOLÓGICA - SUVIGE/RN

Subcoordenadora: Alessandra Lucchesi De Menezes Xavier Franco

Centro de Informações Estratégicas de Vigilância em Saúde

Maria Suêly Lopes Correia Pereira

Marcos Sergio de Araújo Guerra

Stella Rosa de Sousa Leal

Valeska Daliane Souto de Souza

Viviane Fernandes de Medeiros

Ximemya Glauce da Cunha Freire Lopes

Equipe de Apoio

Ana Isabela Lopes Sales Moiola

Isac Davidson Santiago Fernandes Pimenta

Lucas Henrique Azevedo da Silva

CENTRO ESTADUAL DE REFERÊNCIA EM SAÚDE DO TRABALHADOR - CEREST/RN

Subcoordenadora: Kelly Kattiucci Brito de Lima Maia

Equipe Técnica de Elaboração do Boletim:

Alessandra Karla de França Rodrigues

Edmilson Castro Dias

Paula Francinete Silva de Araujo

ELABORAÇÃO DO INFORME EPIDEMIOLÓGICO

Alessandra Lucchesi De Menezes Xavier Franco

Ana Isabela Lopes Sales Moiola

Isac Davidson Santiago Fernandes Pimenta

Lucas Henrique Azevedo da Silva

Natalia Raiane Silva Vieira

