



## PANORAMA EPIDEMIOLÓGICO



Fonte: SUVIGE/CPS/SESAP; FormSUScap/E-SUS VE-MS; GAL/LACEN-RN; Lab. Privado; Dados extraídos em 29/06/2020 (SE 27) às 20h, sujeitos a alterações. \*São considerados casos inconclusivos os casos suspeitos para os quais não foi possível realizar diagnóstico laboratorial.



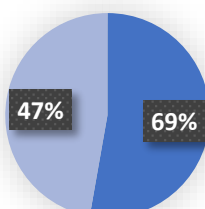
## PANORAMA LABORATORIAL



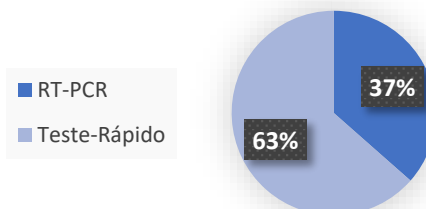
### EXAMES LABORATORIAIS REALIZADOS



### POSITIVOS



### RESULTADOS NEGATIVOS



Fonte: SUVIGE/CPS/SESAP; FormSUScap/E-SUS VE-MS; GAL/LACEN-RN; Lab. Privado; \*Dados extraídos em 29/06/2020 (SE 27) às 20h, sujeitos a alterações.



## PANORAMA ASSISTENCIAL\*

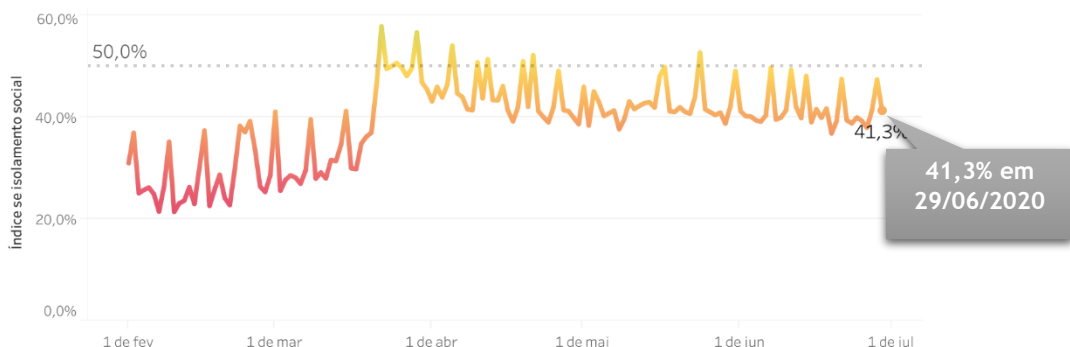


Fonte: Sistema de Gerenciamento de Leitos COVID-19. Não incluiu pacientes em leitos de estabilização, como UPAs. \*Dados extraídos em 28/06/2020 às 22h, sujeitos a alterações.





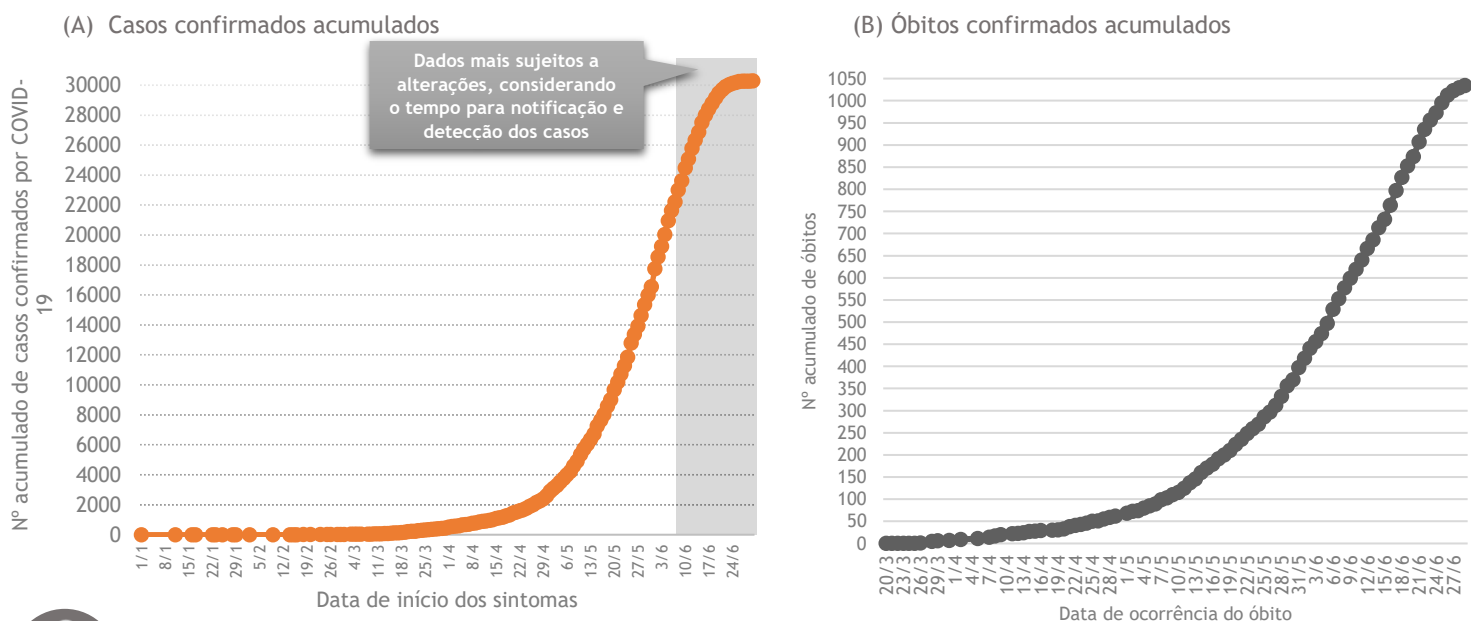
**ÍNDICE DE DISTANCIAMENTO SOCIAL NO RN**



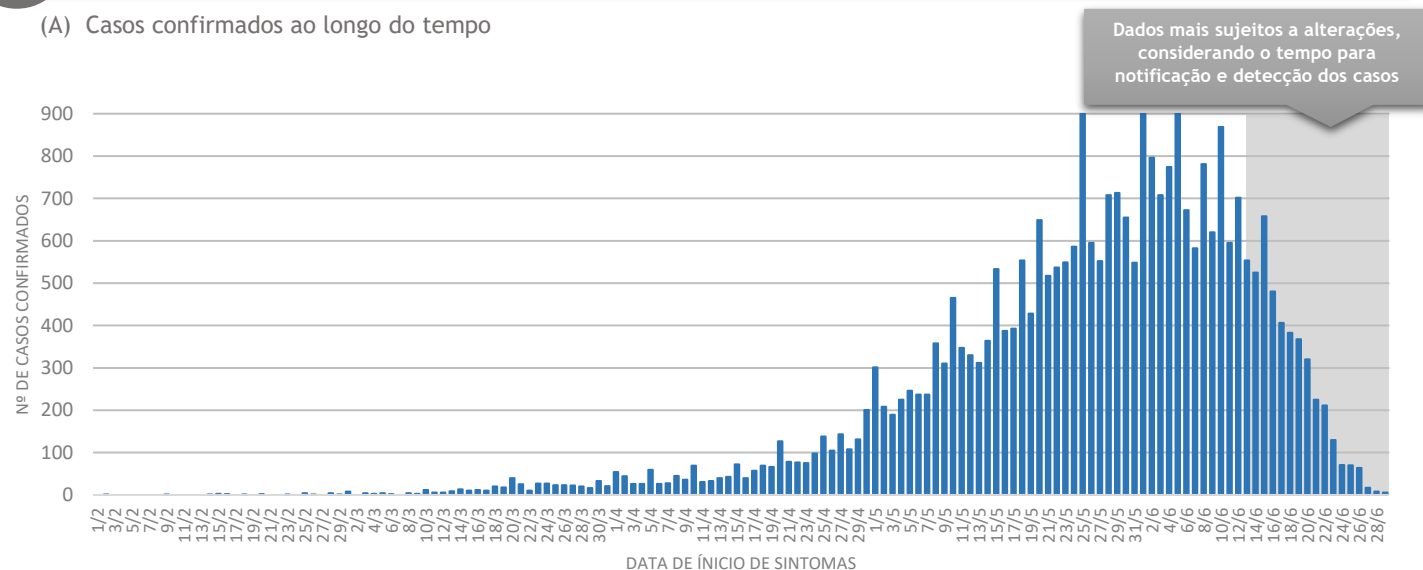
Fonte: INLOCO. Disponível em <https://mapabrasileirodacovid.inloco.com.br/pt/>. Acesso em 30 de junho de 2020.



**CASOS CONFIRMADOS E ÓBITOS CONFIRMADOS POR COVID-19 ACUMULADOS NO RN\***



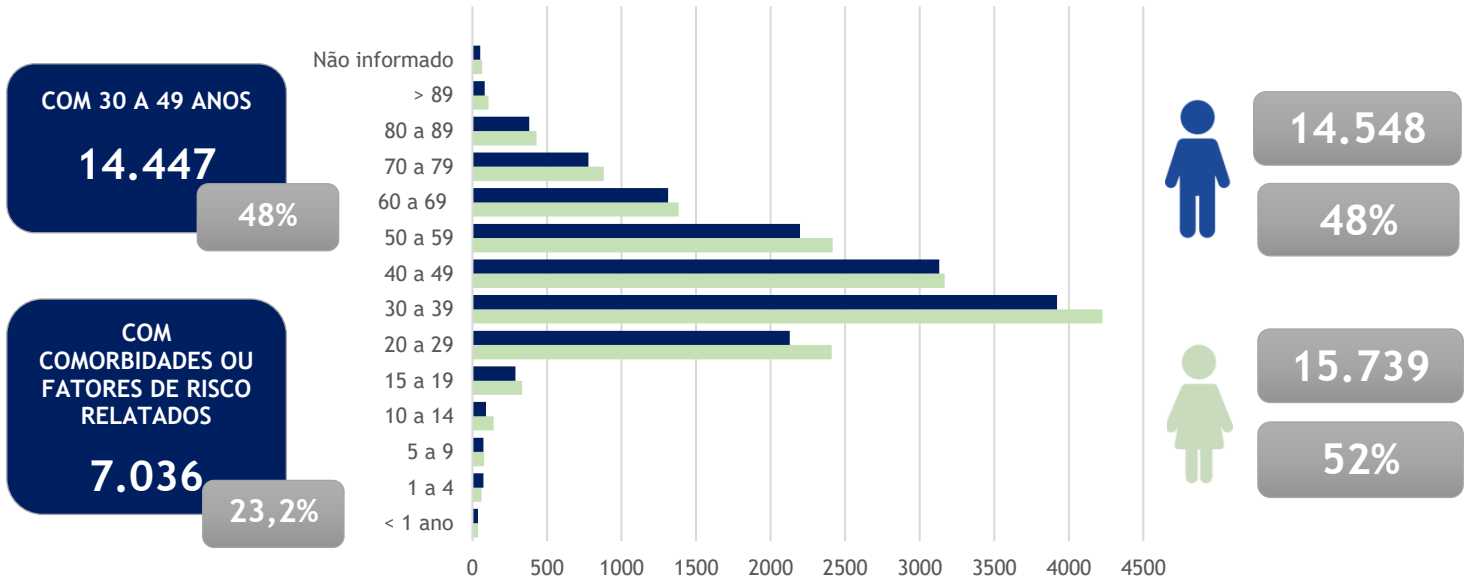
**CASOS CONFIRMADOS POR COVID-19 NO RN\***



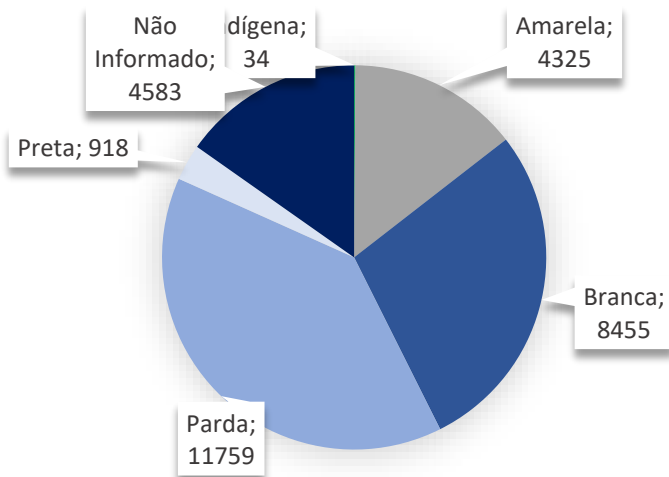
Fonte: SUVIGE/CPS/SESAP; FormSUScap/E-SUS VE-MS; GAL/LACEN-RN; Lab. Privado; \*Dados extraídos em 29/06/2020 (SE 27) às 23h, sujeitos a alterações. Os dados estão apresentados por data de início de sintomas, quando não disponíveis preferencialmente por data de coleta e por fim data de notificação para os casos confirmados. A conformação dos gráficos pode sofrer alteração em decorrência do período que se tem para notificação e detecção dos casos.



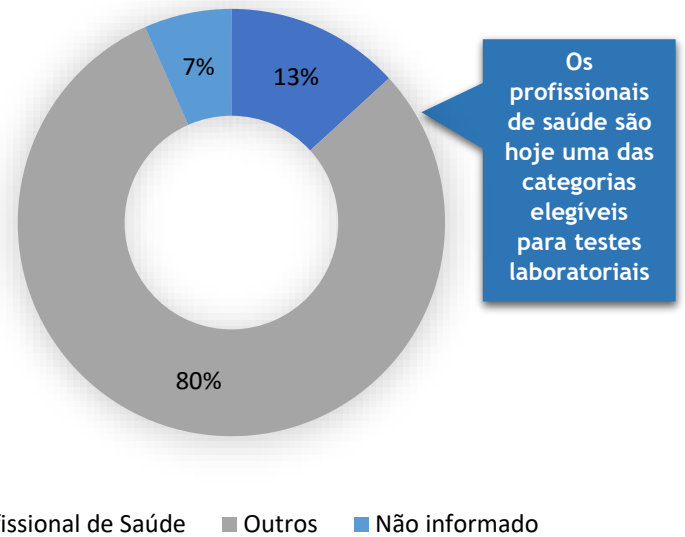
(B) Casos confirmados por sexo e faixa etária



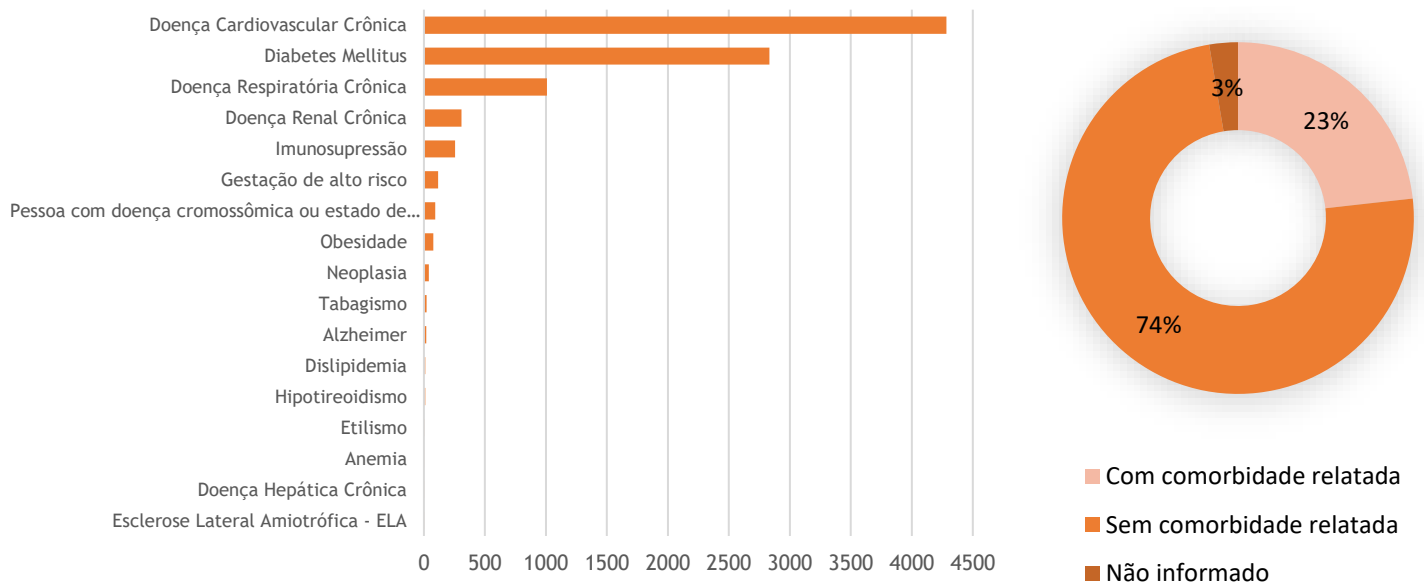
(C) Raça/cor/etnia relatadas de acordo com os casos confirmados



(D) Casos confirmados de acordo com ocupação



(E) Comorbidades e fatores de risco relatados de acordo com os casos confirmados



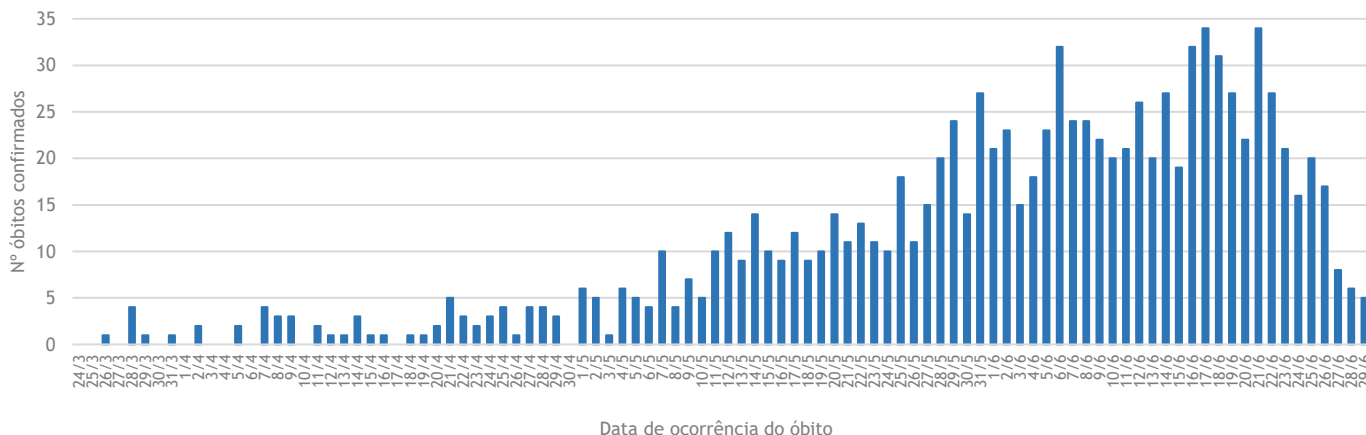
Fonte: SUVIGE/CPS/SESAP; FormSUScap/E-SUS VE-MS; GAL/LACEN-RN; Lab. Privado; \*Dados extraídos em 29/06/2020 (SE 27) às 23h, sujeitos a alterações.



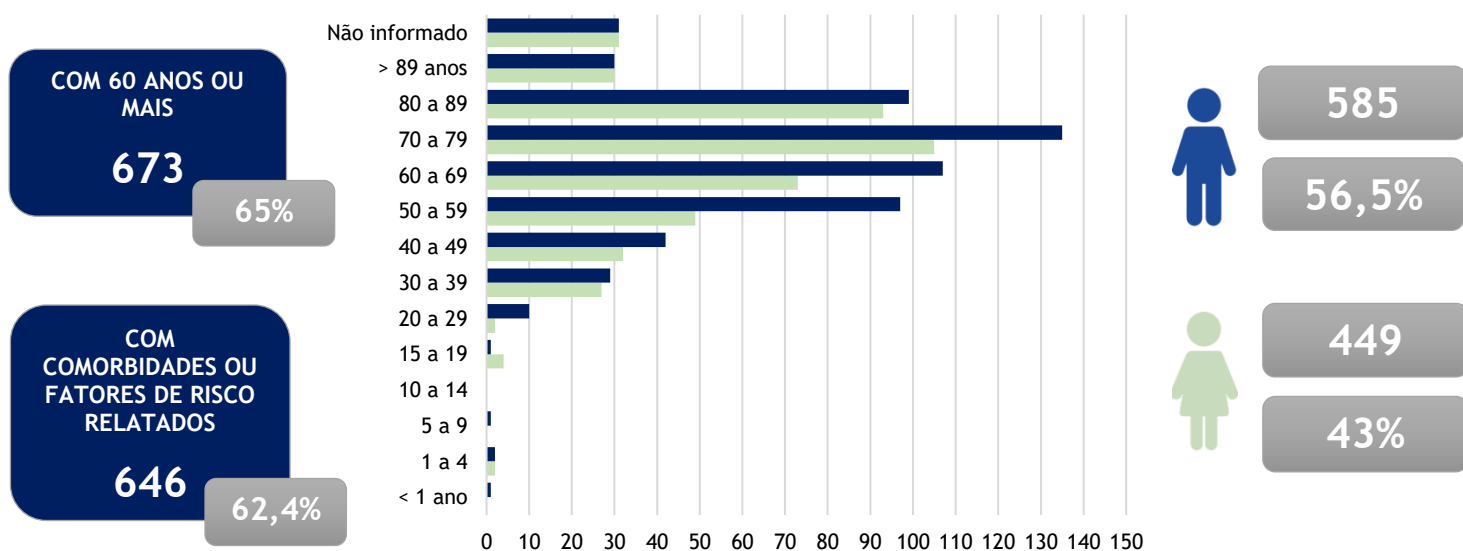


**ÓBITOS CONFIRMADOS POR COVID-19 NO RN\***

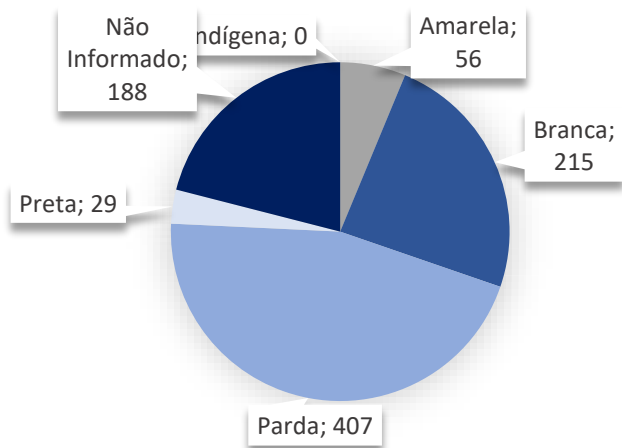
(A) Óbitos confirmados ao longo do tempo



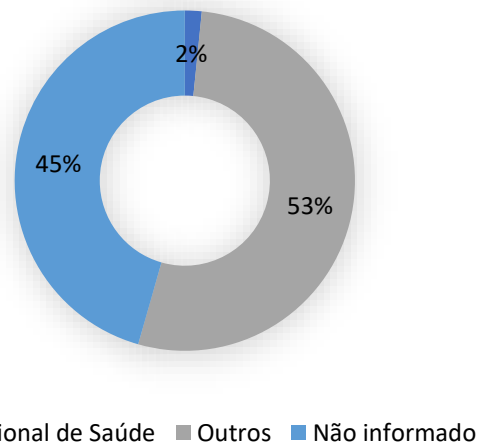
(B) Óbitos confirmados por sexo e faixa etária



(c) Raça/cor/etnia relatadas de acordo com os óbitos confirmados



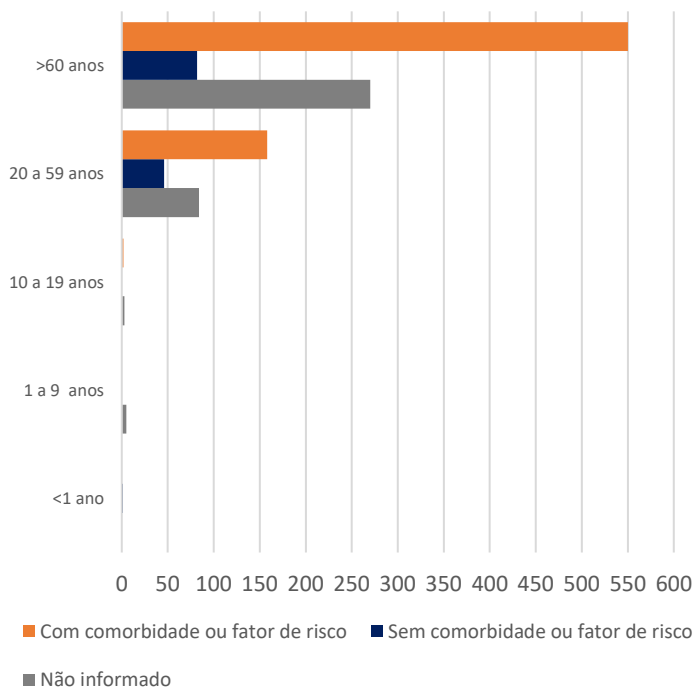
(D) Óbitos confirmados de acordo com ocupação



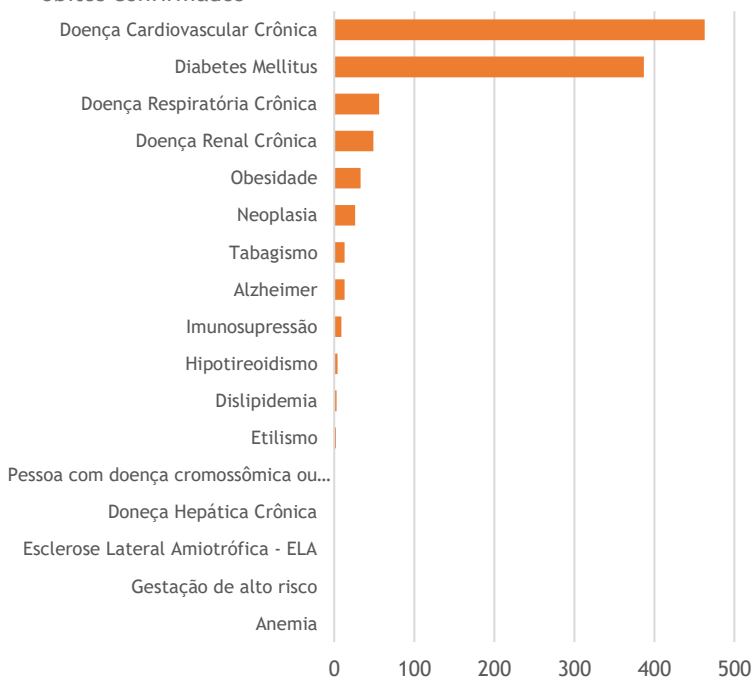
Fonte: SUVIGE/CPS/SESAP; FormSUScap/E-SUS VE-MS; GAL/LACEN-RN; Lab. Privado; \*Dados extraídos em 29/06/2020 (SE 27) às 23h, sujeitos a alterações.



(E) Óbitos confirmados com comorbidade ou fator de risco de acordo com faixa etária



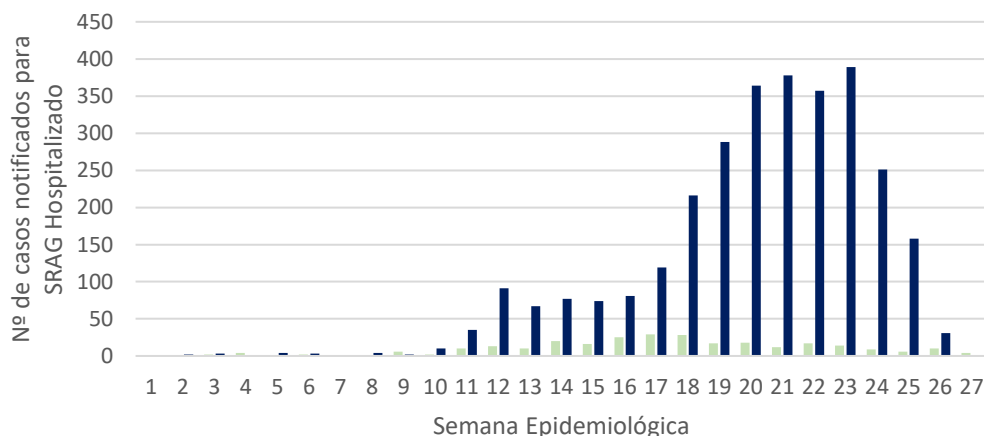
(F) Comorbidades e fatores de risco relatadas de acordo com os óbitos confirmados



Fonte: SUVIGE/CPS/SESAP; FormSUScap/E-SUS VE-MS; GAL/LACEN-RN; Lab. Privado; \*Dados extraídos em 28/06/2020 (SE 27) às 23h, sujeitos a alterações.



**CASOS E ÓBITOS POR SÍNDROME RESPIRATÓRIA AGUDA GRAVE HOSPITALIZADO NO RN \***



2019\*\*

CASOS NOTIFICADOS

277

ÓBITOS POR SRAG

77

2020

CASOS NOTIFICADOS

3005

ÓBITOS POR SRAG

881

ÓBITOS POR SRAG CONFIRMADO COVID-19

716

81,3%



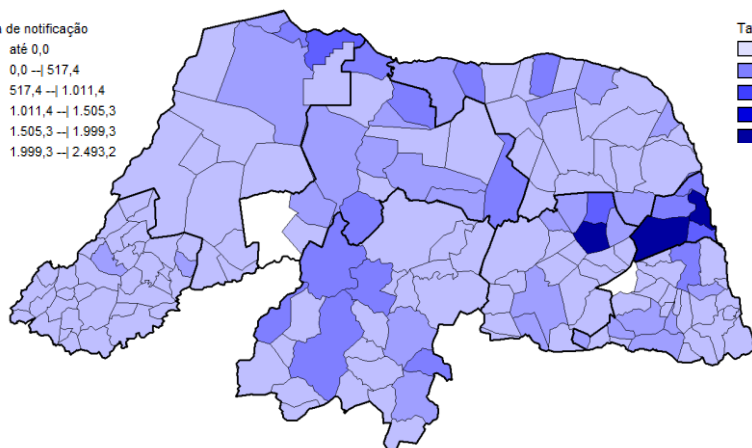

Fonte: SUVIGE/CPS/SESAP; FormSUScap/E-SUS VE-MS; GAL/LACEN-RN; Lab. Privado; \*Dados extraídos em 29/06/2020 (SE 27) às 23h, sujeitos a alterações. A atualização da base de dados do SIVEP-GRIPE possui outra dinâmica, com isso pode haver delay em sua atualização. \*\*Os dados de 2019 correspondem ao mesmo período de análise em 2020.



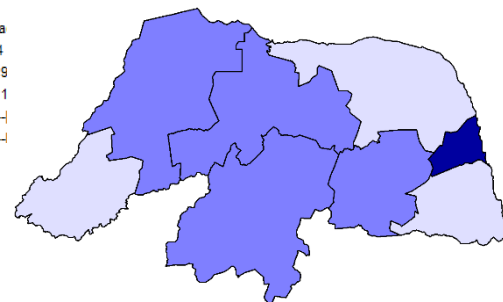
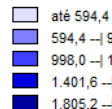


## TAXA DE SUSPEITOS (CASOS SUSPEITOS/100.000 HAB) NO RN\*

Taxa de notificação



Taxa de notifica

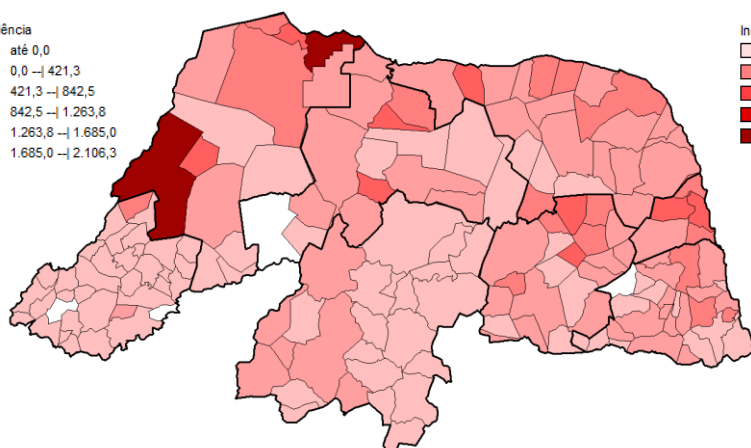
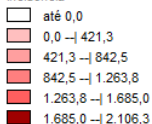


Nº	Município	Taxa
01	Natal	2493,2
02	Macaíba	2402,5
03	São Paulo do Potengi	2116,2
...	...	...
TOTAL RN		1207,5

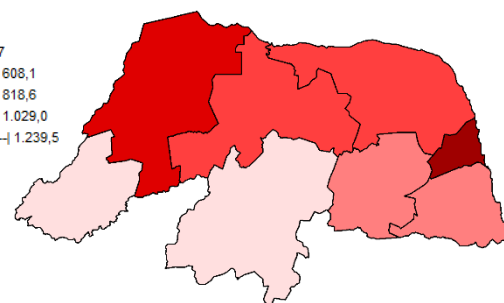



## INCIDÊNCIA (CASOS CONFIRMADOS/100.000 HAB) NO RN\*

Incidência



Incidência

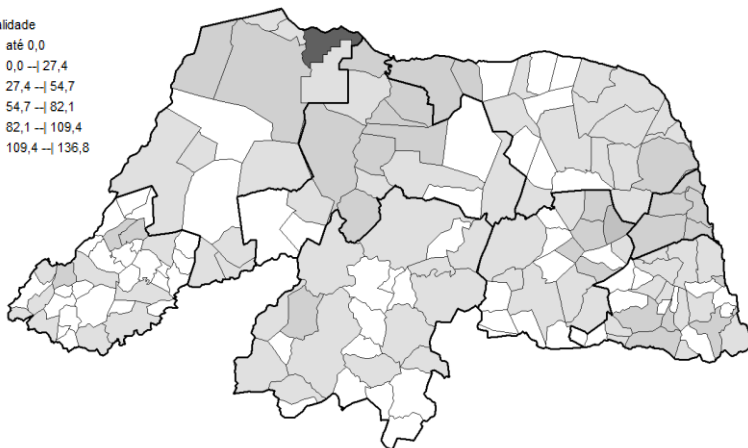
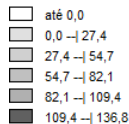


Nº	Município	Incidência
01	Apodi	2106,3
02	Areia Branca	2106,3
03	São Gonçalo do Amarante	1437,5
...	...	...
TOTAL RN		863,7

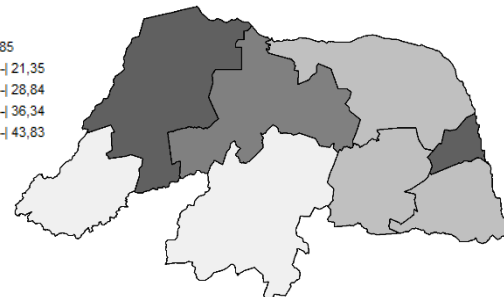



## MORTALIDADE (CASOS/100.000 HAB) NO RN\*

Mortalidade



Mortalidade



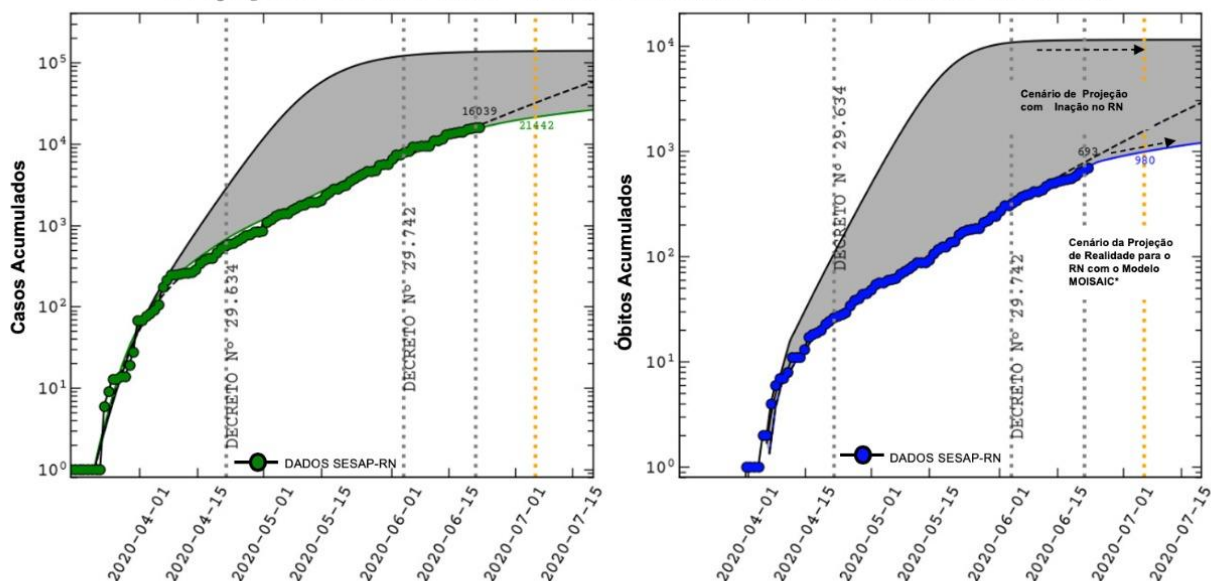
Nº	Município	Mortalidade
01	Areia Branca	136,8
02	São Pedro	67,0
03	Santa Maria	54,0
...	...	...
TOTAL RN		29,49





**EXPECTATIVA DE NOVOS CASOS NO RN**

**Projeções do MOSAIC\* Para o Estado do Rio Grande do Norte**



\*Modelo Epidemic Infectious Disease of Large population Code – MOSAIC (Lyra, do Nascimento et al 2020). Fonte: José Dias do Nascimento, Leandro Almeida (UFRN) <https://astro.dfte.ufrn.br/html/Cliente/COVID19.php> & <https://covid.lais.ufrn.br/#projecoes> 22 – 06 – 2020



**DADOS DETALHADOS**

**Tabela 1 - Casos notificados para investigação de COVID-19 de acordo com classificação e por região de saúde de residência, Rio Grande do Norte, 2020\*.**

REGIÃO DE SAÚDE DE RESIDÊNCIA	CASOS SUSPEITOS		CASOS DESCARTADOS	CASOS CONFIRMADOS		ÓBITOS EM INVESTIGAÇÃO	ÓBITOS DESCARTADOS	ÓBITOS CONFIRMADOS		LETALIDADE
	N	TAXA DE SUSPEITOS POR 100.000 HAB		N	INCIDÊNCIA POR 100.000 HAB			N	MORTALIDADE POR 100.000 HAB	
1ª REGIÃO	2272	589,3	3233	2331	604,6	8	12	62	16,08	2,7
2ª REGIÃO	3293	672,7	6483	5009	1023,3	19	42	191	39,02	3,8
3ª REGIÃO	1679	461,5	3255	2270	623,9	12	11	70	19,24	3,1
4ª REGIÃO	2169	723,3	3556	1076	358,8	7	17	23	7,67	2,1
5ª REGIÃO	1300	645,9	1915	1087	540,1	3	6	28	13,91	2,6
6ª REGIÃO	480	190,8	2009	471	187,2	2	19	16	6,36	3,4
7ª REGIÃO	29981	2208,8	25791	16825	1239,5	86	105	595	43,83	3,5
8ª REGIÃO	1173	742,9	1802	1218	771,4	5	13	49	31,04	4,0
<b>TOTAL RN</b>	<b>42347</b>	<b>1207,5</b>	<b>48044</b>	<b>30287</b>	<b>863,7</b>	<b>142</b>	<b>225</b>	<b>1034</b>	<b>29,49</b>	<b>3,4</b>
<b>OUTRAS LOCALIDADES</b>	<b>6</b>	<b>-</b>	<b>57</b>	<b>65</b>	<b>-</b>	<b>3</b>	<b>2</b>	<b>5</b>	<b>-</b>	<b>-</b>
<b>TOTAL GERAL</b>	<b>42353</b>	<b>1207,7</b>	<b>48101</b>	<b>30352</b>	<b>865,5</b>	<b>145</b>	<b>227</b>	<b>1039</b>	<b>29,63</b>	<b>3,4</b>

Fonte: SUVIGE/CPS/SESAP; FormSUScap/E-SUS VE-MS; GAL/LACEN-RN; Lab. Privado; \*Dados extraídos em 29/06/2020 (SE 27) às 23h, sujeitos a alterações. Taxa de notificação e Coeficiente de Incidência foram calculados com base na estimativa populacional do IBGE para 2020.



**Tabela 2 - Casos notificados para investigação de COVID-19 de acordo com classificação e por município de residência, Rio Grande do Norte, 2020\*.**

MUNICÍPIO DE RESIDÊNCIA	CASOS SUSPEITOS		CASOS DESCARTADO	CASOS IGNORADOS	CASOS CONFIRMADOS		ÓBITOS EM INVESTIGAÇÃO	ÓBITOS DESCARTADOS	ÓBITOS CONFIRMADOS	
	N	TAXA DE SUSPEITOS POR 100.000 HAB			N	INCIDÊNCIA POR 100.000 HAB			N	MORTALIDADE POR 100.000 HAB
ACARI	101	907,0	115	41	25	224,5	1	2	1	9,0
AÇU	390	672,2	631	36	430	741,2	2	9	17	29,3
AFONSO BEZERRA	25	226,6	97	3	46	416,9	0	0	4	36,2
ÁGUA NOVA	1	30,8	12	1	1	30,8	0	0	0	0,0
ALEXANDRIA	23	169,4	152	2	14	103,1	0	2	2	14,7
ALMINO AFONSO	15	316,8	25	1	14	295,7	0	0	0	0,0
ALTO DO RODRIGUES	97	667,6	279	20	188	1294,0	0	0	6	41,3
ANGICOS	102	870,8	130	6	77	657,3	0	0	2	17,1
ANTÔNIO MARTINS	9	126,0	31	0	3	42,0	0	0	1	14,0
APODI	128	357,1	1305	25	755	2106,3	0	0	9	25,1
AREIA BRANCA	520	1872,3	512	157	560	2016,3	4	0	38	136,8
ARÊS	136	950,7	100	5	90	629,1	1	0	0	0,0
AUGUSTO SEVERO (CAMPO GRANDE)	4	41,4	67	0	13	134,6	0	0	0	0,0
BAÍA FORMOSA	32	345,2	36	2	27	291,2	0	0	1	10,8
BARAÚNA	72	253,8	236	21	219	771,8	1	2	9	31,7
BARCELONA	8	200,1	65	1	14	350,2	0	0	0	0,0
BENTO FERNANDES	8	145,5	27	0	10	181,9	0	0	0	0,0
BODÓ	11	494,8	7	2	2	90,0	0	0	0	0,0
BOM JESUS	45	440,7	75	2	56	548,5	0	0	2	19,6
BREJINHO	57	448,9	74	0	58	456,7	0	1	1	7,9
CAIÇARA DO NORTE	32	488,6	76	1	43	656,6	0	0	1	15,3
CAIÇARA DO RIO DO VENTO	15	407,2	61	0	46	1248,6	1	0	1	27,1
CAICÓ	709	1043,4	978	155	324	476,8	1	2	5	7,4
CAMPO REDONDO	5	44,6	116	0	49	436,8	0	0	0	0,0
CANGUARETAMA	149	434,7	138	20	143	417,2	1	0	10	29,2
CARAÚBAS	74	361,1	744	1	147	717,3	1	2	0	0,0
CARNAÚBA DOS DANTAS	100	1222,5	183	10	21	256,7	0	0	2	24,4
CARNAUBAIS	37	343,9	57	3	61	567,0	0	0	2	18,6
CEARÁ-MIRIM	378	514,3	435	44	461	627,2	4	4	24	32,7
CERRO CORÁ	50	447,3	33	11	13	116,3	0	2	1	8,9
CORONEL EZEQUIEL	4	72,6	50	0	20	363,2	0	0	0	0,0
CORONEL JOÃO PESSOA	8	162,9	11	1	6	122,1	0	0	1	20,4
CRUZETA	32	400,1	128	3	16	200,1	0	0	0	0,0
CURRAIS NOVOS	201	448,8	667	17	182	406,4	1	2	4	8,9
DOCTOR SEVERIANO	6	84,8	64	0	16	226,1	0	0	1	14,1
ENCANTO	13	230,6	115	14	20	354,7	0	1	2	35,5
EQUADOR	7	115,8	127	0	7	115,8	0	0	0	0,0





MUNICÍPIO DE RESIDÊNCIA	CASOS SUSPEITOS		CASOS DESCARTADO	CASOS IGNORADOS	CASOS CONFIRMADOS		ÓBITOS EM INVESTIGAÇÃO	ÓBITOS DESCARTADOS	ÓBITOS CONFIRMADOS	
	N	TAXA DE SUSPEITOS POR 100.000 HAB			N	INCIDÊNCIA POR 100.000 HAB			N	MORTALIDADE POR 100.000 HAB
ESPÍRITO SANTO	29	276,1	80	1	62	590,2	0	0	1	9,5
EXTREMOZ	316	1105,6	331	43	310	1084,6	2	3	11	38,5
FELIPE GUERRA	9	150,4	120	3	81	1353,4	0	1	1	16,7
FERNANDO PEDROZA	26	851,3	13	4	17	556,6	0	0	0	0,0
FLORÂNIA	112	1228,6	75	5	32	351,0	1	0	0	0,0
FRANCISCO DANTAS	21	743,6	22	3	3	106,2	0	0	0	0,0
FRUTUOSO GOMES	2	49,2	47	0	4	98,3	0	0	0	0,0
GALINHOS	6	215,4	25	0	23	825,6	0	0	0	0,0
GOIANINHA	136	516,6	299	36	230	873,6	1	1	4	15,2
GOVERNADOR DIX-SEPT ROSADO	66	506,3	174	11	54	414,2	0	2	0	0,0
GROSSOS	151	1454,3	140	2	148	1425,4	0	1	1	9,6
GUAMARÉ	219	1398,6	301	17	200	1277,2	0	0	5	31,9
IELMO MARINHO	72	523,0	168	1	72	523,0	1	1	1	7,3
IPANGUAÇU	89	574,5	210	3	60	387,3	0	2	7	45,2
IPUEIRA	8	357,0	14	4	4	178,5	0	0	0	0,0
ITAJÁ	35	463,7	100	1	96	1271,9	0	0	1	13,2
ITAÚ	13	221,2	44	0	17	289,2	0	0	0	0,0
JAÇANÃ	20	219,0	159	1	54	591,3	0	0	0	0,0
JANDAÍRA	13	189,0	78	3	39	567,0	1	0	1	14,5
JANDUÍS	18	341,7	23	1	8	151,9	1	0	1	19,0
JANUÁRIO CICCO (BOA SAÚDE)	27	265,2	32	5	14	137,5	1	0	0	0,0
JAPI	20	395,6	26	2	13	257,2	0	1	0	0,0
JARDIM DE ANGICOS	6	229,7	15	0	3	114,9	0	0	0	0,0
JARDIM DE PIRANHAS	175	1179,5	98	10	66	444,8	0	0	2	13,5
JARDIM DO SERIDÓ	46	371,1	139	1	45	363,0	1	0	1	8,1
JOÃO CÂMARA	78	223,1	427	3	168	480,6	0	1	2	5,7
JOÃO DIAS	3	113,0	6	1	0	0,0	0	0	0	0,0
JOSÉ DA PENHA	4	67,2	31	4	3	50,4	0	0	0	0,0
JUCURUTU	257	1404,8	128	7	88	481,0	2	0	2	10,9
JUNDIÁ	9	230,9	32	0	15	384,8	0	0	0	0,0
LAGOA D'ANTA	52	768,2	64	2	49	723,9	0	0	1	14,8
LAGOA DE PEDRAS	22	291,6	18	3	15	198,8	0	0	1	13,3
LAGOA DE VELHOS	2	73,2	33	0	37	1354,3	0	2	1	36,6
LAGOA NOVA	11	70,4	63	6	14	89,7	0	0	1	6,4
LAGOA SALGADA	40	485,1	57	5	33	400,2	0	1	0	0,0
LAJES	131	1161,7	92	2	41	363,6	0	1	1	8,9
LAJES PINTADAS	18	378,2	38	2	51	1071,7	0	0	1	21,0
LUCRÉCIA	6	150,2	19	0	5	125,1	0	0	0	0,0
LUÍS GOMES	20	197,7	52	1	16	158,2	0	2	1	9,9
MACAÍBA	1941	2402,5	526	109	522	646,1	3	3	23	28,5



MUNICÍPIO DE RESIDÊNCIA	CASOS SUSPEITOS		CASOS DESCARTADO	CASOS IGNORADOS	CASOS CONFIRMADOS		ÓBITOS EM INVESTIGAÇÃO	ÓBITOS DESCARTADOS	ÓBITOS CONFIRMADOS	
	N	TAXA DE SUSPEITOS POR 100.000 HAB			N	INCIDÊNCIA POR 100.000 HAB			N	MORTALIDADE POR 100.000 HAB
MACAU	193	606,7	128	16	190	597,2	0	1	14	44,0
MAJOR SALES	13	323,4	12	1	1	24,9	0	0	0	0,0
MARCELINO VIEIRA	21	251,6	37	1	17	203,7	0	0	0	0,0
MARTINS	6	68,8	50	0	12	137,5	0	0	0	0,0
MAXARANGUAPE	33	266,8	89	1	57	460,8	0	0	1	8,1
MESSIAS TARGINO	6	130,4	65	1	11	239,1	0	1	1	21,7
MONTANHAS	23	204,4	94	4	51	453,3	0	0	2	17,8
MONTE ALEGRE	93	414,2	86	3	115	512,2	0	0	2	8,9
MONTE DAS GAMELEIRAS	16	760,1	24	0	7	332,5	0	0	0	0,0
MOSSORÓ	2116	711,6	2804	233	2853	959,4	11	28	126	42,4
NATAL	22043	2493,2	17971	2362	11603	1312,4	72	80	442	50,0
NÍSIA FLORESTA	128	463,7	221	7	162	586,9	0	1	3	10,9
NOVA CRUZ	277	741,8	356	5	249	666,8	0	2	14	37,5
OLHO-D'ÁGUA DO BORGES	2	47,0	85	0	17	399,2	0	2	0	0,0
OURO BRANCO	8	166,3	78	3	21	436,4	0	2	0	0,0
PARANÁ	1	23,5	25	0	7	164,6	0	1	0	0,0
PARAÚ	20	530,8	114	6	17	451,2	0	0	1	26,5
PARAZINHO	39	744,7	71	2	37	706,5	0	0	0	0,0
PARELHAS	167	777,6	132	23	40	186,2	0	3	0	0,0
PARNAMIRIM	4591	1755,8	5244	525	2918	1116,0	8	8	78	29,8
PASSA E FICA	23	173,2	105	0	25	188,3	0	1	1	7,5
PASSAGEM	11	356,1	47	0	17	550,3	0	0	0	0,0
PATU	18	141,1	98	1	16	125,4	1	2	1	7,8
PAU DOS FERROS	81	266,5	275	29	51	167,8	1	7	1	3,3
PEDRA GRANDE	10	308,9	25	0	29	895,9	0	0	0	0,0
PEDRA PRETA	8	325,5	24	0	6	244,1	0	0	0	0,0
PEDRO AVELINO	12	178,7	41	0	13	193,6	0	1	0	0,0
PEDRO VELHO	41	276,9	117	4	26	175,6	0	2	0	0,0
PENDÊNCIAS	166	1097,2	145	5	171	1130,3	0	2	8	52,9
PILÕES	5	130,3	40	0	17	442,9	0	0	0	0,0
POÇO BRANCO	26	168,7	249	0	114	739,6	3	1	2	13,0
PORTALEGRE	10	127,1	46	0	11	139,8	0	0	0	0,0
PORTO DO MANGUE	88	1367,1	38	3	39	605,9	2	0	2	31,1
PUREZA	17	176,7	114	1	70	727,6	0	0	1	10,4
RAFAEL FERNANDES	6	117,7	27	0	2	39,2	0	0	0	0,0
RAFAEL GODEIRO	20	624,8	61	0	11	343,6	0	0	0	0,0
RIACHO DA CRUZ	5	139,7	27	0	10	279,4	0	0	1	27,9
RIACHO DE SANTANA	2	47,6	18	1	0	0,0	0	0	0	0,0
RIACHUELO	73	898,1	78	1	108	1328,7	0	0	1	12,3
RIO DO FOGO	77	709,8	69	2	56	516,2	1	0	1	9,2



MUNICÍPIO DE RESIDÊNCIA	CASOS SUSPEITOS		CASOS DESCARTADO	CASOS IGNORADOS	CASOS CONFIRMADOS		ÓBITOS EM INVESTIGAÇÃO	ÓBITOS DESCARTADOS	ÓBITOS CONFIRMADOS	
	N	TAXA DE SUSPEITOS POR 100.000 HAB			N	INCIDÊNCIA POR 100.000 HAB			N	MORTALIDADE POR 100.000 HAB
RODOLFO FERNANDES	10	223,9	57	0	17	380,6	0	0	0	0,0
RUY BARBOSA	29	805,6	35	0	33	916,7	0	0	0	0,0
SANTA CRUZ	363	915,0	431	45	177	446,1	0	2	2	5,0
SANTA MARIA	106	1909,6	38	4	58	1044,9	0	0	3	54,0
SANTANA DO MATOS	54	422,2	80	2	28	218,9	0	2	1	7,8
SANTANA DO SERIDÓ	6	223,9	41	1	11	410,4	0	0	0	0,0
SANTO ANTÔNIO	204	845,2	295	18	170	704,3	2	1	8	33,1
SÃO BENTO DO NORTE	34	1237,7	23	0	32	1164,9	0	1	0	0,0
SÃO BENTO DO TRAIRÍ	29	651,8	44	11	32	719,3	0	0	0	0,0
SÃO FERNANDO	11	306,9	24	0	6	167,4	0	0	1	27,9
SÃO FRANCISCO DO OESTE	2	47,3	81	1	2	47,3	0	0	0	0,0
SÃO GONÇALO DO AMARANTE	1090	1064,5	1719	200	1472	1437,5	1	11	41	40,0
SÃO JOÃO DO SABUGI	12	193,8	87	1	11	177,6	0	0	1	16,1
SÃO JOSÉ DE MIPIBU	652	1485,2	438	17	471	1072,9	1	2	7	15,9
SÃO JOSÉ DO CAMPESTRE	66	513,4	122	0	82	637,8	0	0	3	23,3
SÃO JOSÉ DO SERIDÓ	19	410,0	43	0	13	280,5	0	0	0	0,0
SÃO MIGUEL	72	306,1	122	11	53	225,3	0	2	0	0,0
SÃO MIGUEL DO GOSTOSO	69	671,1	84	1	56	544,6	0	0	2	19,5
SÃO PAULO DO POTENGI	372	2116,2	211	17	180	1023,9	0	1	6	34,1
SÃO PEDRO	38	636,4	62	0	39	653,2	2	0	4	67,0
SÃO RAFAEL	114	1389,9	71	6	54	658,4	0	0	3	36,6
SÃO TOMÉ	44	398,0	157	2	67	606,1	0	0	1	9,0
SÃO VICENTE	16	249,1	50	11	16	249,1	0	1	0	0,0
SENADOR ELÓI DE SOUZA	17	279,3	56	0	26	427,2	0	0	0	0,0
SENADOR GEORGINO AVELINO	19	427,9	18	0	16	360,4	0	0	2	45,0
SERRA CAIADA	18	173,2	63	2	49	471,4	0	0	3	28,9
SERRA DE SÃO BENTO	14	243,0	48	1	16	277,7	0	0	0	0,0
SERRA DO MEL	58	485,8	136	2	98	820,9	0	2	2	16,8
SERRA NEGRA DO NORTE	28	346,6	88	3	54	668,5	0	0	1	12,4
SERRINHA	25	401,3	46	2	14	224,8	2	0	0	0,0
SERRINHA DOS PINTOS	3	62,5	15	1	7	145,8	0	0	0	0,0
SEVERIANO MELO	10	409,8	71	1	24	983,6	0	0	0	0,0
SÍTIO NOVO	27	489,0	36	1	8	144,9	0	0	0	0,0
TABOLEIRO GRANDE	5	194,9	33	0	9	350,7	0	0	1	39,0
TAIPU	27	219,9	67	2	53	431,6	0	0	1	8,1
TANGARÁ	42	267,1	66	11	28	178,0	0	0	2	12,7



MUNICÍPIO DE RESIDÊNCIA	CASOS SUSPEITOS		CASOS DESCARTADO	CASOS IGNORADOS	CASOS CONFIRMADOS		ÓBITOS EM INVESTIGAÇÃO	ÓBITOS DESCARTADOS	ÓBITOS CONFIRMADOS	
	N	TAXA DE SUSPEITOS POR 100.000 HAB			N	INCIDÊNCIA POR 100.000 HAB			N	MORTALIDADE POR 100.000 HAB
TENENTE ANANIAS	10	92,7	65	6	28	259,6	0	0	2	18,5
TENENTE LAURENTINO CRUZ	19	319,2	37	2	25	420,0	0	0	0	0,0
TIBAU	31	755,0	89	10	45	1096,0	1	0	1	24,4
TIBAU DO SUL	29	204,5	146	0	95	670,0	0	0	0	0,0
TIMBAÚBA DOS BATISTAS	9	372,8	141	0	12	497,1	0	1	0	0,0
TOUROS	78	234,3	391	5	297	892,2	1	0	7	21,0
TRIUNFO POTIGUAR	9	278,0	14	0	8	247,1	1	0	0	0,0
UMARIZAL	26	246,3	88	1	28	265,3	0	0	1	9,5
UPANEMA	40	272,9	68	1	17	116,0	0	3	2	13,6
VÁRZEA	29	527,3	63	0	44	800,0	0	0	2	36,4
VENHA-VER	3	71,8	8	0	4	95,8	0	0	1	23,9
VERA CRUZ	25	200,3	166	1	97	777,2	0	0	2	16,0
VIÇOSA	5	291,0	37	0	5	291,0	0	0	0	0,0
VILA FLOR	1	31,5	65	2	34	1072,6	0	0	0	0,0
<b>RN</b>	<b>42347</b>	<b>1207,5</b>	<b>48044</b>	<b>4549</b>	<b>30287</b>	<b>863,7</b>	<b>142</b>	<b>225</b>	<b>1034</b>	<b>29,49</b>
<b>OUTRAS LOCALIDADES</b>	<b>6</b>	<b>-</b>	<b>57</b>	<b>0</b>	<b>65</b>	<b>-</b>	<b>3</b>	<b>2</b>	<b>5</b>	<b>-</b>
<b>TOTAL GERAL</b>	<b>42353</b>	<b>1207,7</b>	<b>48101</b>	<b>4549</b>	<b>30352</b>	<b>865,5</b>	<b>145</b>	<b>227</b>	<b>1039</b>	<b>29,63</b>

Fonte: SUVIGE/CPS/SESAP; FormSUScap/E-SUS VE-MS; GAL/LACEN-RN; Lab. Privado; Secretarias Municipais de Saúde - boletins e relatórios submetidos à Sesap. \*Dados extraídos em 29/06/2020 (SE 27) às 23h, sujeitos a alterações. Taxa de notificação e Coeficiente de Incidência foram calculados com base na estimativa populacional do IBGE para 2020. \*\*Houve flutuações de casos entre municípios, além de terem sido detectados pacientes com mais de um método de diagnóstico.

**Tabela 3 - Casos confirmados COVID-19 recuperados, por município de residência, Rio Grande do Norte, 2020\*.**

Município	Recuperados
ACARI	1
AÇU	71
AFONSO BEZERRA	5
ALEXANDRIA	3
ALMINO AFONSO	1
ALTO DO RODRIGUES	1
ANTONIO MARTINS	2
APODI	130
AREIA BRANCA	57
ARÉS	1
AUGUSTO SEVERO (CAMPO GRANDE)	1
BAÍA FORMOSA	1
BARAÚNA	13
BARCELONA	1
BREJINHO	2
CAIÇARA DO NORTE	3
CAICÓ	4
CAMPO REDONDO	2
CANGUARETAMA	11
CARAÚBAS	4
CARNAUBAIS	1



CEARÁ-MIRIM	36
CORONEL JOÃO PESSOA	1
CURRAIS NOVOS	13
ESPIRITO SANTO	16
EXTREMOZ	20
FERNANDO PEDROZA	1
GOIANINHA	5
GROSSOS	4
GUAMARÉ	11
IPANGUAÇU	21
IPUEIRA	1
ITAÚ	12
JACANÃ	2
JANUÁRIO CICCO (BOA SAÚDE)	1
JARDIM DO SERIDÓ	1
JUNDIÁ	6
LAGOA NOVA	1
LAGOA SALGADA	1
LAJES PINTADAS	5
LUCRECIA	1
LUÍS GOMES	1
MACAÍBA	85
MACAU	9
MARTINS	1
MAXARANGUAPE	8
MONTANHAS	3
MOSSORÓ	324
NATAL	1524
NÍSIA FLORESTA	12
NOVA CRUZ	1
PARAÍ	2
PARNAMIRIM	167
PASSA E FICA	1
PAU DOS FERROS	17
PEDRO VELHO	1
PENDÊNCIAS	74
PILÕES	17
PORTALEGRE	2
PORTO DO MANGUE	4
RIACHO DA CRUZ	1
RIACHUELO	3
SANTA CRUZ	14
SANTA MARIA	2
SANTANA DO MATOS	3
SANTO ANTÔNIO	8
SÃO GONÇALO DO AMARANTE	77
SÃO JOSÉ DE MIPIBU	2
SÃO JOSÉ DO CAMPESTRE	12
SÃO MIGUEL DO GOSTOSO	1
SÃO PAULO DO POTENGI	2
SÃO RAFAEL	8
SÃO TOMÉ	17
SÃO VICENTE	1
SENADOR ELÓI DE SOUZA	1
SERRA DE SÃO BENTO	1
SERRA DO MEL	1
SEVERIANO MELO	3
TENENTE ANANIAS	6
TIBAU	7



TIBAU DO SUL	1
TOUROS	5
UMARIZAL	1
<b>RN</b>	<b>2904</b>

Fonte: SUVIGE/CPS/SESAP-RN - Secretarias Municipais de Saúde. Dados extraídos no dia 29/06/2020 dos boletins e relatórios submetidos à Sesap. \*Dados sujeitos a alterações, em detrimento da evolução dos casos e à medida que os municípios enviarem seus dados.



## FIQUE CONECTADO COM A SESAP-RN E PARCEIROS

ACESSE MAIS INFORMAÇÕES NO SITE DA SESAP E AOS ARQUIVOS DOS DADOS DETALHADOS

<http://www.saude.rn.gov.br/>

ACESSE AO APLICATIVO  
TO DE OLHO

<https://todeolho.mprn.mp.br/#/>

ACESSE AO PAINEL DE  
MONITORAMENTO  
CORONAVÍRUS RN

<https://covid.lais.ufrn.br/>

ACESSE O PORTAL DO RN  
SOBRE O COVID-19

<https://portalcovid19.saude.rn.gov.br/>

**Informe Epidemiológico - COVID - 19**  
Monitoramento dos casos de COVID-19  
Ano 2020

**SECRETARIA DE ESTADO DA SAÚDE PÚBLICA**

Av. Marechal Deodoro da Fonseca, 730 - Centro, Natal/RN

**Secretário de Estado da Saúde Pública:** Cipriano Maia de Vasconcelos

**COORDENADORIA DE PROMOÇÃO À SAÚDE**

**Coordenadora:** Neuma Lúcia de Oliveira

**SUBCOORDENADORIA DE VIGILÂNCIA EPIDEMIOLÓGICA - SUVIGE/RN**

**Subcoordenadora:** Alessandra Lucchesi De Menezes Xavier Franco

**Centro de Informações Estratégicas de Vigilância em Saúde**

Maria Suêly Lopes Correia Pereira

Marcos Sergio de Araújo Guerra

Stella Rosa de Sousa Leal

Valeska Daliane Souto de Souza

Viviane Fernandes de Medeiros

Ximanya Glauce da Cunha Freire Lopes

**Equipe de Apoio**

Ana Isabela Lopes Sales Moiola

Isac Davidson Santiago Fernandes Pimenta

Lucas Henrique Azevedo da Silva

**CENTRO ESTADUAL DE REFERÊNCIA EM SAÚDE DO TRABALHADOR - CEREST/RN**

**Subcoordenadora:** Kelly Kattiucci Brito de Lima Maia

Equipe Técnica de Elaboração do Boletim:

Alessandra Karla de França Rodrigues

Edmilson Castro Dias

Paula Francinete Silva de Araujo

**ELABORAÇÃO DO INFORME EPIDEMIOLÓGICO**

Alessandra Lucchesi De Menezes Xavier Franco

Ana Isabela Lopes Sales Moiola

Isac Davidson Santiago Fernandes Pimenta

Lucas Henrique Azevedo da Silva

Natalia Raiane Silva Vieira

